

**www.e-rara.ch**

**Mesure des trois premiers degrés du méridien dans l'hémisphère austral,  
tirée des Observations de Mrs. de l'Académie Royale des Sciences,  
envoyés par le roi sous l'équateur**

**La Condamine, Charles-Marie <<de>>**

**A Paris, 1751**

**ETH-Bibliothek Zürich**

Shelf Mark: Rar 4332

Persistent Link: <http://dx.doi.org/10.3931/e-rara-436>

Illustrationen

---

**www.e-rara.ch**

Die Plattform e-rara.ch macht die in Schweizer Bibliotheken vorhandenen Drucke online verfügbar. Das Spektrum reicht von Büchern über Karten bis zu illustrierten Materialien – von den Anfängen des Buchdrucks bis ins 20. Jahrhundert.

e-rara.ch provides online access to rare books available in Swiss libraries. The holdings extend from books and maps to illustrated material – from the beginnings of printing to the 20th century.

e-rara.ch met en ligne des reproductions numériques d'imprimés conservés dans les bibliothèques de Suisse. L'éventail va des livres aux documents iconographiques en passant par les cartes – des débuts de l'imprimerie jusqu'au 20e siècle.

e-rara.ch mette a disposizione in rete le edizioni antiche conservate nelle biblioteche svizzere. La collezione comprende libri, carte geografiche e materiale illustrato che risalgono agli inizi della tipografia fino ad arrivare al XX secolo.

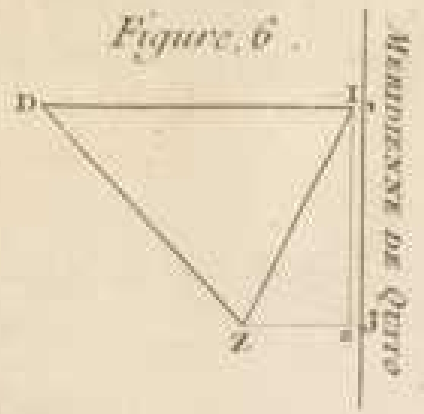
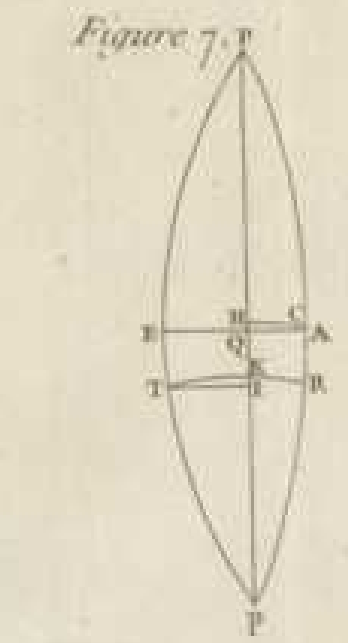
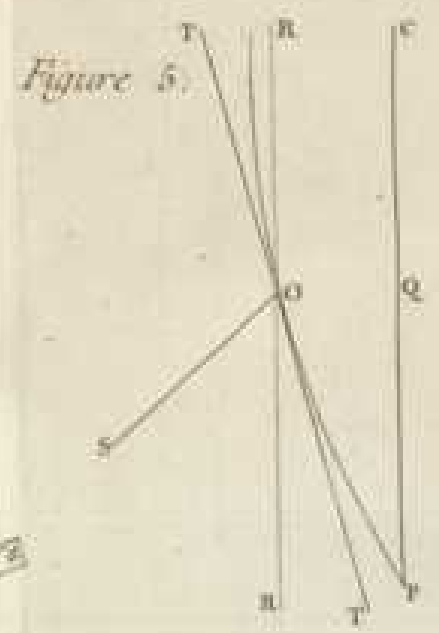

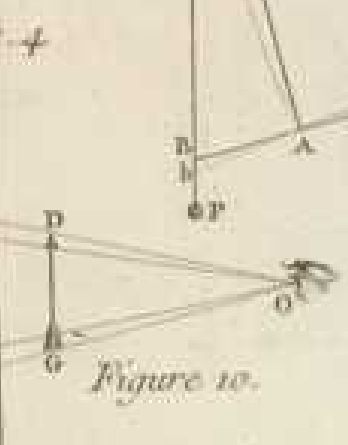
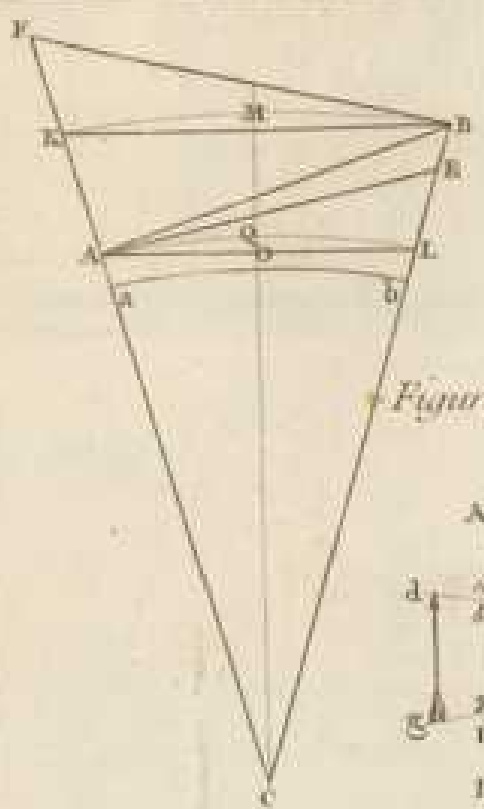


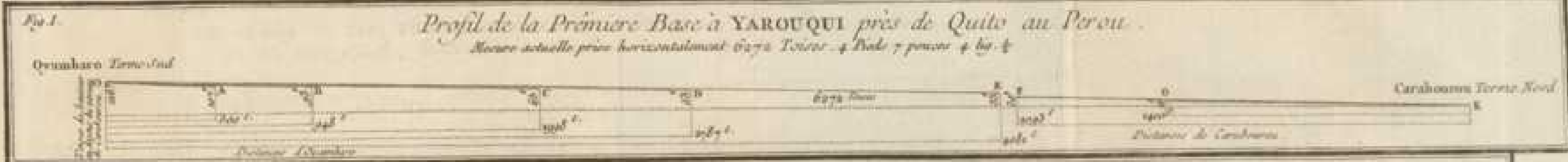
---

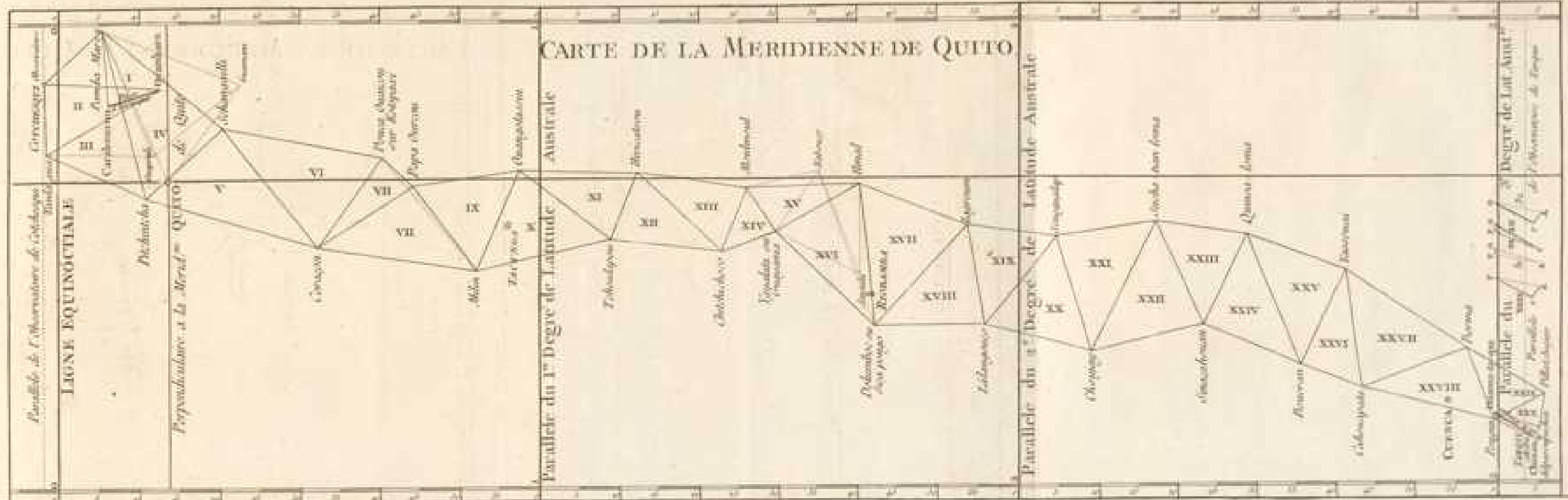
**Nutzungsbedingungen** Dieses Digitalisat kann kostenfrei heruntergeladen werden. Die Lizenzierungsart und die Nutzungsbedingungen sind individuell zu jedem Dokument in den Titelinformationen angegeben. Für weitere Informationen siehe auch [Link]

**Terms of Use** This digital copy can be downloaded free of charge. The type of licensing and the terms of use are indicated in the title information for each document individually. For further information please refer to the terms of use on [Link]

**Conditions d'utilisation** Ce document numérique peut être téléchargé gratuitement. Son statut juridique et ses conditions d'utilisation sont précisés dans sa notice détaillée. Pour de plus amples informations, voir [Link]

**Condizioni di utilizzo** Questo documento può essere scaricato gratuitamente. Il tipo di licenza e le condizioni di utilizzo sono indicate nella notizia bibliografica del singolo documento. Per ulteriori informazioni vedi anche [Link]






*Coupe du Terrain de la Meridienne de Quito suivant sa Longueur*

*Profil de la Hauteur des Signaux qui ont servi aux Triangles, et des Montagnes les plus remarquables de la Cordillere des Andes*



*Sur cette coupe, l'on a mis le Nom des Montagnes au-dessus de leur Pic, et les noms des Signaux de la Meridienne en dessous.*

Mesure des trois premiers Degrés du Méridien Planche III.



A. B. 1754. Sculp.



