www.e-rara.ch

Bericht über die Erhebungen betreffend Liegenschaftsverkehr im Kanton Basel-Stadt

Kozak, Theophil

Basel, 1899

Universitätsbibliothek Basel

Shelf Mark: Oe I 29

Persistent Link: https://doi.org/10.3931/e-rara-79513

Anhang. Zifferntabellen und graphische Tafeln

www.e-rara.ch
Die Plattform e-rara.ch macht die in Schweizer Bibliotheken vorhandenen Drucke online verfügbar. Das Spektrum reicht von Büchern über Karten bis zu illustrierten Materialien – von den Anfängen des Buchdrucks bis ins 20. Jahrhundert.

e-rara.ch provides online access to rare books available in Swiss libraries. The holdings extend from books and maps to illustrated material – from the beginnings of printing to the 20th century.

e-rara.ch met en ligne des reproductions numériques d'imprimés conservés dans les bibliothèques de Suisse. L'éventail va des livres aux documents iconographiques en passant par les cartes – des débuts de l'imprimerie jusqu'au 20e siècle.

e-rara.ch mette a disposizione in rete le edizioni antiche conservate nelle biblioteche svizzere. La collezione comprende libri, carte geografiche e materiale illustrato che risalgono agli inizi della tipografia fino ad arrivare al XX secolo.

Nutzungsbedingungen Dieses Digitalisat kann kostenfrei heruntergeladen werden. Die Lizenzierungsart und die Nutzungsbedingungen sind individuell zu jedem Dokument in den Titelinformationen angegeben. Für weitere Informationen siehe auch [Link]

Terms of Use This digital copy can be downloaded free of charge. The type of licensing and the terms of use are indicated in the title information for each document individually. For further information please refer to the terms of use on [Link]

Conditions d'utilisation Ce document numérique peut être téléchargé gratuitement. Son statut juridique et ses conditions d'utilisation sont précisés dans sa notice détaillée. Pour de plus amples informations, voir [Link]

Condizioni di utilizzo Questo documento può essere scaricato gratuitamente. Il tipo di licenza e le condizioni di utilizzo sono indicate nella notizia bibliografica del singolo documento. Per ulteriori informazioni vedi anche [Link]

Visual Library

Anhang.

Zifferntabellen und graphische Tafeln.

Tabelle 1 und 2.

Rekapitulation des Flächeninhalts.

Grundbuch-Sektionen bezw. Gemeinden	Status der Anlegungsjahre			31. Dezember 1885				31. Dezember 1893			
				Parzellen		Fläche		Parzellen		Fläche	
	Jahr	Anzahl der Parzellen	Fläche m²	Anzahl	in % des Totals	m²	in % des Totals	Anzahl	in % des Totals	m²	in % des Totals
I. St. Johannquartier	1871	432	2 415 962,5	626	4,49	2 404 299	7,28	741	4,90	2 387 103	7,30
II. Spalenquartier .	1868	743	2 651 694,5	1 097	7,87	2 607 491	7,89	1 435	9,50	2 565 734	7,84
III. Steinenquartier .	1866	475	1 647 224,5	965	6,92	1 553 213,5	4,70	1 175	7,78	1 522 758	4,66
IV. Aeschenquartier .	1864	632	3 715 333,5	767	5,50	3 694 692,5	11,18	896	5,93	3 682 937,5	11,26
V. St. Albanquartier .	1866	506	3 117 456	710	5,09	3 052 796,5	9,24	798	5,28	2 981 087,5	9,11
VI. Stadtquartier . .	1870	410	76 983,5	399	2,86	76 130	0,23	388	2,57	75 529	0,23
VII. Bläsiquartier . .	1875	578	3 466 211,5	928	6,65	3 405 430,5	10,31	1 245	8,24	3 299 501	10,09
VIII. Riehenquartier .	1875	435	2 301 188,5	488	3,50	2 290 827,5	6,93	573	3,79	2 264 330,5	6,92
Gemeinde Riehen . . .	1885	6497	10 392 405,5	6 492	46,55	10 391 586,5	31,45	6 408	42,41	10 391 093,5	31,77
„ Bettingen . .	1885	1010	2 173 066,5	1 006	7,21	2 173 066,5	6,58	996	6,59	2 173 025,5	6,64
„ Kleinhüningen	1884	468	1 392 807	468	3,36	1 392 158,5	4,21	454	3,00	1 365 291	4,17
Gross-Basel (Sekt. I—VI)				4 564	32,73	13 388 622,5	40,52	5 433	35,96	13 215 149	40,40
Klein-Basel (Sekt. VII und VIII) . . .				1 416	10,15	5 696 258	17,24	1 818	12,03	5 563 831,5	17,01
Total: Stadt Basel				5 980	42,88	19 084 880,5	57,76	7 251	47,99	18 778 980,5	57,41
Landgemeinden				7 966	57,12	13 956 811,5	42,24	7 858	52,01	13 929 410	42,59
Kanton Basel-Stadt . . .				13 946	100%	33 041 692	100%	15 109	100%	32 708 390,5	100%

Zu- und Abnahme der Parzellenzahl und des Flächeninhalts seit der neuen Grundbuchordnung bis 1893.

Grundbuch-Sektionen resp. Gemeinden	Inkrafttreten des neuen Grundbuchs	Die Periode seit Anlegung des neuen Grundbuchs bis 1885 beträgt Jahre	Zu- und Abnahme der Parzellenzahl		Zu- und Abnahme des Flächeninhalts		Abtretungen zur Allmend (die Verminderung des Grundbucharcals umfassend)	
			bis Ende 1885	8jähr. Periode 1886–1893	bis Ende 1885	8jährige Periode 1886–1893	bis Ende 1885	8jährige Periode 1886–1883
			%	%	%	%	m²	m²
Sektion I. St. Johannquartier . . .	1871	14	44,90	18,37	– 0,49	– 0,715	11 663	17 196
„ II. Spalenquartier	1868	17	47,64	30,81	– 1,67	– 1,60	44 203	41 757
„ III. Steinenquartier	1866	19	103,15	21,76	– 5,71	– 1,96	94 011	30 455,5
„ IV. Aeschenquartier	1864	21	21,36	16,82	– 0,56	– 0,32	20 641	11 755
„ V. St. Albanquartier	1866	19	40,31	12,39	– 2,08	– 2,35	64 660	71 709
„ VI. Stadtquartier	1870	15	– 2,69	– 2,76	– 1,11	– 0,79	853	601
„ VII. Bläsiquartier	1875	10	60,55	34,16	– 1,76	– 3,11	60 781	105 929,5
„ VIII. Riehenquartier	1875	10	12,18	17,42	– 0,46	– 1,16	10 361	26 497
Gemeinde Riehen	1885	—	– 0,08	– 1,29	– 0,01	– 0,005	819	493
„ Bettingen	1885	—	– 0,40	– 0,99	—	– 0,002	—	41
„ Kleinhüningen	1884	1	—	– 2,99	– 0,05	– 1,93	649	26 867,5
Gross-Basel (Sektionen I—VI)				19,04		– 1,30		173 473,5
Klein-Basel (Sektionen VII und VIII) .				28,39		– 2,32		132 426,5
Total: Stadt				21,25		– 1,60		305 900
Landgemeinden . .				– 1,36		– 0,20		27 401,5
Kanton Basel-Stadt .				8,34		– 1,01		333 301,5

Tabelle 3 und 4.

	Grösse der Grundbuchparzellen in m²	27. Dezember 1871				Ende 1885				Ende 1893			
		Parzellen		Fläche		Parzellen		Fläche		Parzellen		Fläche	
		Anzahl	in %	m²	in %	Anzahl	in %	m²	in %	Anzahl	in %	m²	in %
Sektion I: St. Johannquartier.	bis 25 m²	1	0,23	16	0,001	4	0,65	74	0,003	2	0,27	29,5	0,001
	25—50	10	2,31	381	0,02	13	2,08	503	0,02	12	1,62	459,5	0,02
	50—75	17	3,94	1 038,5	0,04	19	3,04	1 151	0,05	18	2,43	1 099	0,05
	75—100	32	7,41	2 824,5	0,12	31	4,95	2 740	0,11	31	4,18	2 748,5	0,12
	100—125	20	4,63	2 237	0,09	24	3,83	2 687	0,11	25	3,37	2 808	0,12
	125—150	25	5,79	3 394,5	0,14	26	4,15	3 524	0,15	28	3,78	3 794	0,15
	150—175	16	3,70	2 627	0,11	18	2,88	2 958	0,12	23	3,10	3 816	0,16
	175—200	17	3,94	3 172	0,13	25	3,99	4 649	0,19	44	5,94	8 173,5	0,34
	200—225	14	3,24	2 938	0,12	30	4,79	6 380,5	0,27	34	4,59	7 171	0,30
	225—250	6	1,39	1 419,5	0,06	21	3,35	5 039,5	0,21	35	4,72	8 414,5	0,35
	250—300	7	1,62	1 952,5	0,08	26	4,15	7 149	0,30	54	7,29	14 572	0,61
	300—350	16	3,70	5 135	0,21	38	6,07	12 336,5	0,51	53	7,15	17 223	0,72
	350—400	16	3,70	6 030	0,25	37	5,91	13 894	0,58	43	5,80	16 096	0,67
	400—500	12	2,78	5 411,5	0,22	29	4,63	13 216	0,55	48	6,48	21 740	0,90
	500—600	9	2,08	5 070	0,21	25	3,99	13 928,5	0,58	34	4,59	18 672,5	0,78
	600—800	22	5,10	15 346	0,64	40	6,39	27 494,5	1,14	42	5,67	28 992,5	1,22
	800—1 000	17	3,94	14 924	0,62	30	4,79	26,643	1,11	27	3,64	24 226	1,01
	1 000—1 200	14	3,24	15 559,5	0,65	20	3,19	21,954	0,91	20	2,70	21,976,5	0,92
	1 200—1 500	11	2,55	14 724,5	0,61	11	1,76	14 964,5	0,62	16	2,16	21,071,5	0,88
	1 500—2 000	20	4,63	34 559,5	1,43	23	3,67	39 592	1,65	26	3,51	44,273,5	1,86
	2 000—3 000	26	6,02	63 819,5	2,64	31	4,95	75 948	3,16	25	3,37	61 081,5	2,56
	3 000—4 000	14	3,24	48 678	2,01	17	2,72	58 252	2,42	14	1,89	49 102	2,06
	4 000—5 000	10	2,31	43 534,5	1,80	12	1,92	53 164	2,21	10	1,35	44 196,5	1,89
	5 000—10 000	28	6,48	201 043	8,32	29	4,63	208 222,5	8,66	30	4,05	211 432,5	8,86
	10 000—20 000	23	5,33	313 612	12,98	19	3,04	271 151,5	11,28	20	2,70	297 634,5	12,47
	über 20 000 m²	29	6,71	1 606 515	66,50	28	4,46	1 516 683	63,08	27	3,64	1 456 299	61,00
	Total	432	100%	2 415 962,5	100%	626	100%	2 404 299	100%	741	100%	2 387 103	100%
		16. Mai 1868				Ende 1885				Ende 1893			
Sektion II: Spalenquartier.	bis 25 m²	10	1,35	185	0,01	10	0,91	168	0,01	10	0,70	168	0,01
	25—50	23	3,10	910,5	0,03	23	2,10	903,5	0,03	24	1,67	948	0,04
	50—75	27	3,63	1 758,5	0,07	28	2,55	1 822,5	0,07	27	1,88	1 769	0,07
	75—100	27	3,63	2 390	0,09	30	2,73	2 650,5	0,10	31	2,16	2 748	0,11
	100—125	24	3,23	2 657	0,10	34	3,10	3 830,5	0,15	54	3,76	6 116	0,24
	125—150	23	3,10	3 120,5	0,12	48	4,38	6 555,5	0,25	89	6,20	12 365,5	0,48
	150—175	33	4,44	5 362,5	0,20	52	4,74	8 448,5	0,32	85	5,92	13 874,5	0,54
	175—200	24	3,23	4 453	0,17	80	7,29	14 966,5	0,57	196	13,66	36 805	1,43
	200—225	25	3,37	5 282,5	0,20	69	6,29	14 695	0,56	105	7,32	22 408	0,87
	225—250	16	2,15	3 795,5	0,14	50	4,56	11 838,5	0,45	73	5,09	17 322,5	0,68
	250—300	29	3,90	7 933	0,30	72	6,56	19,652,5	0,75	102	7,11	27 489	1,07
	300—350	23	3,10	7 396	0,28	65	5,93	21 039,5	0,81	78	5,44	25 385,5	0,99
	350—400	16	2,15	5 968	0,23	40	3,65	14 984	0,57	55	3,83	20 510,5	0,80
	400—500	49	6,60	22 050	0,83	62	5,65	27 800	1,07	76	5,29	33 953,5	1,32
	500—600	27	3,63	14 448	0,54	39	3,56	20 863,5	0,80	41	2,86	22 082,5	0,86
	600—800	46	6,20	31 312,5	1,18	51	4,65	34 352	1,32	49	3,42	33 365,5	1,30
	800—1 000	41	5,52	36 713	1,39	49	4,47	43 848	1,68	48	3,34	43 281	1,69
	1 000—1 200	29	3,90	31 960,5	1,21	31	2,83	34 491,5	1,32	31	2,16	34 210	1,33
	1 200—1 500	32	4,31	43 118,5	1,63	30	2,73	39 855	1,53	30	2,09	40 122,5	1,56
	1 500—2 000	45	6,06	77 721	2,93	50	4,56	87 036,5	3,34	44	3,07	77 346	3,01
	2 000—3 000	56	7,54	132 043	4,98	63	5,74	150 233	5,76	61	4,25	146 108	5,69
	3 000—4 000	29	3,90	99 734	3,76	24	2,19	84 886,5	3,26	32	2,23	110 251	4,30
	4 000—5 000	15	2,02	67 985	2,56	12	1,09	54 072,5	2,07	12	0,84	54 314	2,12
	5 000—10 000	30	4,03	211 753	7,99	39	3,56	264 399	10,14	37	2,58	262 915	10,25
	10 000—20 000	17	2,29	245 917	9,27	24	2,19	327 732,5	12,57	24	1,67	345 757,5	13,48
	über 20 000 m²	27	3,63	1 585 727	59,80	22	2,00	1 316 366	50,48	21	1,46	1 174 118	45,76
	Total	743	100%	2 651 694,5	100%	1097	100%	2 607 491	100%	1435	100%	2 565 734	100%

Tabelle 5 und 6.

	Grösse der Grundbuchparzellen in m²	5. Dezember 1866				Ende 1885				Ende 1893			
		Parzellen		Fläche		Parzellen		Fläche		Parzellen		Fläche	
		Anzahl	in %	m²	in %	Anzahl	in %	m²	in %	Anzahl	in %	m²	in %
Sektion III: Steinenquartier.	bis 25 m²	8	1,68	166	0,01	9	0,93	187,5	0,01	5	0,43	99	0,01
	25—50	14	2,95	540,5	0,03	13	1,35	488	0,03	8	0,68	278	0,02
	50—75	22	4,63	1 406	0,09	22	2,28	1 419	0,09	20	1,70	1 319,5	0,09
	75—100	11	2,32	931,5	0,06	18	1,87	1 580	0,10	18	1,53	1 589,5	0,10
	100—125	30	6,32	3 401,5	0,21	41	4,25	4 605	0,30	38	3,23	4 286,5	0,28
	125—150	22	4,63	2 997	0,18	31	3,21	4 282	0,28	40	3,40	5 493,5	0,36
	150—175	15	3,16	2 429	0,15	46	4,77	7 515,5	0,48	71	6,04	11 492,5	0,75
	175—200	20	4,21	3 724,5	0,23	65	6,74	12 195,5	0,79	94	8,00	17 679	1,16
	200—225	15	3,16	3 176,5	0,19	55	5,70	11 698	0,75	89	7,57	18 972,5	1,25
	225—250	10	2,11	2 371	0,14	47	4,87	11 079,5	0,71	65	5,53	15 327	1,01
	250—300	22	4,63	6 071,5	0,37	98	10,16	27 151,5	1,75	137	11,66	37 809,5	2,48
	300—350	11	2,32	3 599,5	0,22	75	7,77	24 240	1,56	95	8,09	30 682,5	2,01
	350—400	9	1,90	3 397	0,21	58	6,01	21 999,5	1,42	74	6,30	27 882,5	1,83
	400—500	42	8,84	19 311	1,17	74	7,67	33 363	2,15	83	7,06	37 699,5	2,48
	500—600	13	2,74	7 227	0,44	40	4,15	21 982,5	1,42	42	3,58	22 956	1,51
	600—800	35	7,37	24 132	1,46	71	7,36	49 119,5	3,16	76	6,47	52 795,5	3,47
	800—1 000	22	4,63	19 623,5	1,19	39	4,04	34 380,5	2,21	43	3,66	38 328	2,52
	1 000—1 200	21	4,42	22 842,5	1,33	28	2,90	29 997	1,93	31	2,64	33 319,5	2,19
	1 200—1 500	24	5,05	32 727,5	1,99	29	3,01	38 674,5	2,49	28	2,38	37 386,5	2,46
	1 500—2 000	22	4,63	38 398	2,33	26	2,69	45 272	2,92	28	2,38	48 835	3,21
	2 000—3 000	24	5,05	57 630	3,50	30	3,11	70 281,5	4,53	36	3,06	86 307	5,67
	3 000—4 000	10	2,11	34 574,5	2,10	16	1,66	56 177,5	3,62	18	1,53	64 702	4,25
	4 000—5 000	12	2,53	51 046,5	3,10	4	0,41	17 506	1,13	10	0,85	45 396,5	2,98
	5 000—10 000	23	4,84	157 913,5	9,59	15	1,55	105 130,5	6,77	13	1,11	92 123,5	6,05
	10 000—20 000	6	1,26	75 748,5	4,00	4	0,41	52 884,5	3,40	3	0,26	42 558,5	2,79
	über 20 000 m²	12	2,53	1 071 838,5	65,07	11	1,14	870 003,5	56,01	10	0,85	747 439	49,08
	Total	475	100%	1 647 224,5	100%	965	100%	1 553 213,5	100%	1175	100%	1 522 758	100%
		21. Dezember 1864				Ende 1885				Ende 1893			
Sektion IV: Aeschenquartier.	bis 25 m²	7	1,11	71	0,002	9	1,17	92	0,003	5	0,56	62,5	0,002
	25—50	17	2,69	669	0,02	17	2,22	670,5	0,02	16	1,79	641,5	0,02
	50—75	28	4,43	1 732,5	0,05	26	3,39	1 627,5	0,05	28	3,12	1 740,5	0,05
	75—100	28	4,43	2 373	0,06	28	3,65	2 387	0,07	26	2,90	2 221,5	0,06
	100—125	21	3,32	2 353,5	0,06	19	2,48	2 146,5	0,06	29	3,24	3 265,5	0,09
	125—150	36	5,70	5 055,5	0,14	40	5,22	5 621	0,15	43	4,80	6 055	0,16
	150—175	30	4,75	4 970	0,13	32	4,17	5 318,5	0,14	43	4,80	7 073	0,19
	175—200	15	2,37	2 823,5	0,08	27	3,52	5 097	0,14	40	4,46	7 600,5	0,21
	200—225	24	3,80	5 090,5	0,14	30	3,91	6 400,5	0,18	40	4,46	8 548,5	0,23
	225—250	13	2,06	3 039	0,08	26	3,39	6 166	0,17	44	4,91	10 364	0,28
	250—300	16	2,53	4 419	0,12	42	5,48	11 528,5	0,31	68	7,59	18 568	0,50
	300—350	22	3,48	7 187,5	0,19	28	3,65	9 025,5	0,24	47	5,25	15 359	0,42
	350—400	12	1,90	4 465	0,12	18	2,35	6 731	0,18	25	2,79	9 336	0,25
	400—500	16	2,53	7 159	0,19	30	3,91	13 485	0,37	33	3,68	14 867,5	0,40
	500—600	19	3,01	10 482	0,28	25	3,26	13 662	0,37	29	3,24	15 997,5	0,43
	600—800	32	5,06	22 120	0,60	51	6,65	35 155,5	0,95	55	6,14	38 096	1,03
	800—1000	40	6,33	36 225,5	0,97	45	5,87	40 908	1,10	45	5,02	41 064	1,12
	1 000—1 200	26	4,11	28 607	0,77	33	4,30	36 306	0,98	39	4,35	43 002,5	1,17
	1 200—1 500	37	5,85	50 903	1,37	41	5,35	55 369,5	1,50	45	5,02	61 192	1,66
	1 500—2 000	41	6,49	73 976	1,99	31	4,04	54 780	1,48	30	3,35	52 873	1,44
	2 000—3 000	60	9,49	145 606,5	3,92	51	6,65	122 247,5	3,31	49	5,47	116 756	3,17
	3 000—4 000	18	2,85	62,376	1,68	25	3,26	86 241,5	2,34	27	3,01	92 660	2,52
	4 000—5 000	11	1,74	49,515	1,33	13	1,69	57 396,5	1,55	12	1,34	52 828,5	1,44
	5 000—10 000	15	2,37	89 716	2,41	24	3,13	158 971	4,30	24	2,68	159 133	4,32
	10 000—20 000	12	1,90	172 029	4,63	17	2,22	247 297,5	6,69	16	1,79	222 420,5	6,04
	über 20 000 m²	36	5,70	2 922 369,5	78,66	39	5,08	2 710 061	73,35	38	4,24	2 681 211,5	72,80
	Total:	632	100%	3 715 333,5	100%	767	100%	3 694 692,5	100%	896	100%	3 682 937,5	100%

Tabelle 7 und 8.

	Grösse der Grundbuchparzellen in m²	26. Mai 1866				Ende 1885				Ende 1893			
		Parzellen		Fläche		Parzellen		Fläche		Parzellen		Fläche	
		Anzahl	in %	m²	in %	Anzahl	in %	m²	in %	Anzahl	in %	m²	in %
Sektion V: St. Albanquartier.	bis 25 m²	3	0,59	53	0,001	4	0,56	66,5	0,002	3	0,38	54	0,002
	25—50	18	3,56	776,5	0,02	16	2,25	688	0,02	14	1,75	619	0,02
	50—75	15	2,96	934,5	0,03	15	2,11	920	0,03	12	1,50	738	0,02
	75—100	13	2,57	1 120,5	0,04	14	1,97	1 205	0,04	13	1,63	1 118	0,04
	100—125	11	2,17	1 248	0,04	10	1,41	1 129,5	0,04	10	1,25	1 142,5	0,04
	125—150	12	2,37	1 651	0,05	30	4,23	4 000,5	0,13	38	4,76	5 082	0,17
	150—175	19	3,76	3 080	0,10	25	3,52	4 105,5	0,13	31	3,89	5 175	0,18
	175—200	14	2,77	2 615	0,08	28	3,94	5 188,5	0,17	33	4,14	6 112,5	0,20
	200—225	12	2,37	2 599	0,08	15	2,11	3 250	0,11	23	2,88	4 906	0,16
	225—250	15	2,96	3 570	0,12	21	2,96	4 972	0,16	25	3,13	5 936	0,20
	250—300	21	4,15	5 794	0,19	28	3,94	7 758	0,25	41	5,14	11 291	0,38
	300—350	14	2,77	4 428,5	0,14	24	3,38	7 723,5	0,25	26	3,26	8 425	0,28
	350—400	17	3,36	6 416	0,21	39	5,49	14 605	0,48	43	5,39	16 203	0,54
	400—500	15	2,96	6 632,5	0,21	32	4,51	14 310,5	0,47	41	5,14	18 398,5	0,62
	500—600	15	2,96	8 151	0,26	26	3,66	14 252,5	0,47	32	4,01	17 395	0,58
	600—800	30	5,93	20 489,5	0,66	41	5,78	27 813,5	0,91	50	6,27	34 461	1,16
	800—1 000	25	4,94	22 368,5	0,72	33	4,65	29 893,5	0,98	33	4,14	29 719,5	1,00
	1 000—1 200	17	3,36	18 917,5	0,61	27	3,80	30 138,5	0,99	32	4,01	35 225,5	1,18
	1 200—1 500	18	3,56	24 406	0,78	33	4,05	44 860	1,47	35	4,39	47 702,5	1,60
	1 500—2 000	24	4,74	41 821,5	1,34	29	4,09	51 043	1,67	36	4,51	62 868	2,11
	2 000—3 000	29	5,73	72 578,5	2,33	58	8,17	145 097,5	4,75	69	8,65	171 059	5,74
	3 000—4 000	23	4,55	80 525,5	2,58	39	5,49	135 950	4,46	44	5,51	153 032	5,13
	4 000—5 000	19	3,76	85 846,5	2,75	19	2,68	83 244	2,73	19	2,38	84 365,5	2,83
	5 000—10 000	54	10,67	393 386	12,63	52	7,33	359 628,5	11,78	45	5,64	308 419	10,35
	10 000—20 000	29	5,73	422 421	13,55	28	3,94	393 550,5	12,89	25	3,13	364 931,5	12,24
	über 20 000 m²	24	4,74	1 885 626	60,49	24	3,38	1 667 402,5	54,62	25	3,13	1 586 708,5	53,23
	Total	506	100%	3 117 456	100%	710	100%	3 052 796,5	100%	798	100%	2 981 087,5	100%
		7. Mai 1870				Ende 1885				Ende 1893			
Sektion VI: Stadtquartier.	Bis 25 m²	16	3,90	303,5	0,39	17	4,26	308	0,40	13	3,35	239	0,32
	25—50	38	9,27	1 477	1,92	34	8,52	1 297,5	1,70	33	8,51	1 232,5	1,63
	50—75	74	18,05	4 624	6,01	74	18,55	4 618	6,07	69	17,78	4 301,5	5,69
	75—100	60	14,63	5 161,5	6,70	57	14,29	4 913,5	6,45	55	14,18	4 743	6,28
	100—125	36	8,78	3 961	5,15	35	8,77	3 848	5,05	35	9,02	3 848,5	5,10
	125—150	29	7,07	3 979	5,17	26	6,52	3 570	4,69	26	6,70	3 572	4,73
	150—175	24	5,85	3 890	5,05	22	5,51	3 579	4,70	23	5,93	3 725	4,93
	175—200	23	5,61	4 303	5,59	22	5,51	4 093,5	5,38	21	5,41	3 919,5	5,19
	200—225	15	3,66	3 127,5	4,06	18	4,51	3 785,5	4,97	20	5,15	4 212	5,58
	225—250	18	4,39	4 242	5,51	19	4,76	4 491,5	5,90	19	4,90	4 506,5	5,97
	250—300	21	5,12	5 701	7,41	19	4,76	5 161,5	6,78	16	4,12	4 310,5	5,71
	300—350	13	3,17	4 258,5	5,53	13	3,26	4 289	5,63	16	4,12	5 238	6,94
	350—400	11	2,68	4 086,5	5,31	11	2,76	4 056,5	5,33	11	2,84	4 056,5	5,37
	400—500	9	2,19	4 160	5,40	8	2,01	3 677,5	4,83	7	1,80	3 198,5	4,24
	500—600	7	1,71	4 036,5	5,24	8	2,01	4 553,5	5,98	8	2,06	4 527	5,99
	600—800	5	1,22	3 435,5	4,46	6	1,50	4 156	5,46	6	1,55	4 099,5	5,43
	800—1 000	2	0,49	1 714	2,23	1	0,25	960,5	1,26	—	—	—	—
	1 000—1 200	2	0,49	2 232,5	2,90	3	0,75	3 328	4,37	4	1,03	4 319,5	5,72
	1 200—1 500	3	0,73	3 815,5	4,96	2	0,50	2 474,5	3,25	2	0,52	2 527	3,34
	1 500—2 000	3	0,73	5 570,5	7,24	2	0,50	3 678,5	4,84	2	0,52	3 678,5	4,87
	2 000—3 000	1	0,24	2 904,5	3,77	2	0,50	5 290	6,95	2	0,52	5 274,5	6,98
	3 000—4 000												
	4 000—5 000												
	5 000—10 000												
	10 000—20 000												
	über 20 000 m²												
	Total	410	100%	76 983,5	100%	399	100%	76 130	100%	388	100%	75 529	100%

Sektion VII: Bläsiquartier.

Grösse der Grundbuchparzellen in m²	10. November 1875				Ende 1885				Ende 1893			
	Parzellen		Fläche		Parzellen		Fläche		Parzellen		Fläche	
	Anzahl	in %	m²	in %	Anzahl	in %	m²	in %	Anzahl	in %	m²	in %
bis 25 m²	3	0,52	54,5	0,002	4	0,43	65,5	0,002	4	0,32	65,5	0,002
25—50	13	2,25	556	0,02	13	1,40	553,5	0,02	14	1,12	584,5	0,02
50—75	20	3,46	1 280,5	0,04	17	1,83	1 091,5	0,03	18	1,45	1 149	0,04
75—100	27	4,67	2 314,5	0,07	30	3,23	2 580,5	0,08	30	2,41	2 572,5	0,08
100—125	25	4,33	2 887,5	0,08	55	5,93	6 254	0,18	72	5,78	8 180	0,25
125—150	28	4,84	3 496	0,11	59	6,36	8 322	0,24	99	7,95	13 991	0,42
150—175	24	4,15	3 918,5	0,11	52	5,60	8 464	0,25	88	7,07	14 189	0,43
175—200	28	4,84	5 284,5	0,15	63	6,79	11 826	0,35	117	9,40	21 853	0,66
200—225	32	5,54	6 710	0,19	65	7,00	13 746,5	0,40	92	7,39	19 669	0,60
225—250	9	1,56	2 138	0,06	29	3,12	6 844,5	0,20	51	4,10	12 046	0,37
250—300	29	5,02	7 925	0,23	69	7,44	19 034	0,56	110	8,84	30 267	0,92
300—350	33	5,71	10 547	0,30	47	5,06	15 184	0,45	70	5,62	22 729,5	0,69
350—400	17	2,94	6 430,5	0,18	41	4,42	15 397	0,45	49	3,94	18 419,5	0,56
400—500	17	2,94	7 560,5	0,22	35	3,77	15 664	0,46	67	5,38	30 027	0,91
500—600	17	2,94	9 427	0,27	20	2,16	10 858	0,32	30	2,41	16 317	0,49
600—800	17	2,94	11 813,5	0,34	42	4,53	28 541	0,84	42	3,37	28 624	0,87
800—1 000	10	1,73	8 944,5	0,26	26	2,88	23 485,5	0,69	31	2,49	27 644,5	0,84
1 000—1 200	10	1,73	11 293	0,33	13	1,40	14 501	0,43	13	1,04	14 628,5	0,44
1 200—1 500	13	2,25	17 045,5	0,49	22	2,37	29 008	0,85	17	1,37	23 417	0,71
1 500—2 000	14	2,42	24 263	0,70	24	2,59	42 484,5	1,25	23	1,85	40 533	1,23
2 000—3 000	29	5,02	71 841	2,07	40	4,31	99 120,5	2,91	50	4,02	124 435	3,77
3 000—4 000	17	2,94	59 810	1,73	18	1,94	63 699	1,87	21	1,69	75 134,5	2,28
4 000—5 000	10	1,73	43 776	1,26	10	1,08	44 570	1,31	11	0,88	48 219	1,46
5 000—10 000	45	7,79	332 205,5	9,58	50	5,39	368 865	10,83	45	3,61	329 689,5	9,99
10 000—20 000	47	8,13	656 706	18,95	46	4,96	644 409,5	18,92	49	3,94	676 445	20,50
über 20 000 m²	44	7,61	2 157 533,5	62,24	38	4,09	1 910 861,5	56,11	32	2,57	1 698 671,5	51,48
Total	578	100%	3 466 211,5	100%	928	100%	3 405 430,5	100%	1245	100%	3 299 501	100%

Sektion VIII: Riehenquartier.

	10. November 1875				Ende 1885				Ende 1893			
bis 25 m²	2	0,46	30,5	0,001	3	0,61	41	0,002	3	0,52	41	0,002
25—50	8	1,84	310,5	0,01	9	1,84	354,5	0,02	9	1,57	354,5	0,02
50—75	32	7,35	2 070	0,09	31	6,35	2 001	0,09	32	5,58	2 074,5	0,09
75—100	31	7,12	2 750,5	0,12	31	6,35	2 752	0,12	28	4,89	2 474	0,11
100—125	20	4,60	2 247,5	0,10	19	3,89	2 144,5	0,09	22	3,84	2 487,5	0,11
125—150	20	4,60	2 750,5	0,12	22	4,51	3 016,5	0,13	31	5,41	4 239,5	0,19
150—175	15	3,45	2 448	0,11	17	3,48	2 787	0,12	29	5,06	4 863	0,21
175—200	11	2,53	2 045	0,09	15	3,07	2 785	0,12	20	3,49	3 704	0,16
200—225	12	2,76	2 547,5	0,11	23	4,71	4 871	0,21	32	5,58	6 774,5	0,30
225—250	17	3,91	4 005,5	0,17	21	4,30	4 967,5	0,22	33	5,76	7 819,5	0,34
250—300	22	5,06	6 014,5	0,26	26	5,33	7 021,5	0,31	35	6,11	9 525	0,42
300—350	17	3,91	5 506,5	0,24	24	4,92	7 755	0,34	37	6,46	12 079	0,53
350—400	17	3,91	6 432,5	0,28	22	4,51	8 253,5	0,36	26	4,54	9 740,5	0,43
400—500	29	6,66	13 000,5	0,56	36	7,38	16 124,5	0,70	39	6,81	17 470	0,77
500—655	11	2,53	6 028	0,26	17	3,48	9 261,5	0,40	24	4,19	13 205,5	0,58
655—800	17	3,91	11 691	0,51	24	4,92	16 414	0,72	26	4,54	17 916,5	0,79
800—1 000	14	3,22	12 442,5	0,54	14	2,87	12 879,5	0,56	16	2,79	14 791,5	0,65
1 000—1 200	6	1,38	6 898,5	0,30	3	0,51	3 457	0,15	3	0,52	3 457	0,15
1 200—1 500	15	3,45	20 210,5	0,88	14	2,87	19 025,5	0,83	16	2,79	21 820	0,96
1 500—2 000	15	3,45	26 001	1,13	15	3,07	26 507	1,16	17	2,97	29 767	1,32
2 000—3 000	18	4,14	44 853,5	1,95	18	3,69	43 742	1,91	18	3,14	45 302,5	2,00
3 000—4 000	13	2,99	44 078,5	1,92	13	2,66	44 077	1,92	9	1,57	30 972,5	1,37
4 000—5 000	5	1,15	21 491,5	0,93	4	0,82	18 065,5	0,79	4	0,70	17 371	0,77
5 000—10 000	25	5,74	174 170	7,57	24	4,92	167 227,5	7,30	23	4,01	163 128	7,20
10 000—20 000	18	4,14	258 658	11,24	19	3,39	272 600,5	11,90	18	3,14	256 332,5	11,32
über 20 000 m²	25	5,74	1 622 506	70,51	24	4,92	1 592 696	69,53	23	4,01	1 566 620	69,19
Total	435	100%	2 301 188,5	100%	488	100%	2 290 827,5	100%	573	100%	2 264 330,5	100%

Tabelle 11 und 12.

	Grösse der Grundbuchparzellen in m²	4. Februar 1835				Ende 1885				Ende 1893			
		Parzellen		Fläche		Parzellen		Fläche		Parzellen		Fläche	
		Anzahl	in %	m²	in %	Anzahl	in %	m²	in %	Anzahl	in %	m²	in %
Gemeinde Riehen	bis 25 m²	64	0,99	799	0,008	64	0,99	799	0,008	64	1,00	799	0,008
	25—50	58	0,89	2 153,5	0,02	58	0,89	2 153,5	0,02	58	0,91	2 139	0,02
	50—75	62	0,95	3 861	0,04	61	0,94	3 794	0,04	60	0,94	3 742	0,04
	75—100	57	0,88	5 156,5	0,05	57	0,88	5 156,5	0,05	56	0,87	5 069,5	0,05
	100—125	78	1,20	8 865	0,09	80	1,23	9 109,5	0,09	77	1,20	8 775	0,08
	125—150	75	1,15	10 338,5	0,10	75	1,16	10 338,5	0,10	75	1,17	10 350,5	0,10
	150—175	84	1,29	13 811,5	0,13	85	1,31	13 963	0,13	85	1,33	13 968	0,13
	175—200	101	1,55	18 941,5	0,18	101	1,56	18 941,5	0,18	98	1,53	18 365,5	0,18
	200—225	100	1,54	21 212,5	0,20	100	1,54	21 212,5	0,20	97	1,51	20 569	0,20
	225—250	134	2,06	31 899	0,31	134	2,06	31 899	0,31	133	2,08	31 661	0,30
	250—300	274	4,22	75 559	0,73	273	4,21	75 283,5	0,72	269	4,20	74 175	0,71
	300—350	261	4,02	84 924	0,82	260	4,00	84 620	0,81	253	3,95	82 337	0,79
	350—400	263	4,05	98 778	0,95	261	4,02	98 023	0,94	254	3,96	95 403,5	0,92
	400—500	409	6,29	182 929	1,76	407	6,27	181 947,5	1,75	404	6,31	180 933	1,74
	500—600	354	5,45	194 344	1,87	353	5,44	193 795,5	1,86	347	5,39	190 489,5	1,83
	600—800	682	10,50	475 355	4,57	679	10,46	473 083,5	4,55	666	10,40	463 772,5	4,40
	800—1 000	571	8,79	510 792	4,92	572	8,81	511 699	4,92	557	8,69	498 125	4,79
	1 000—1 200	493	7,59	543 099	5,23	489	7,53	538 815	5,19	474	7,40	522 273,5	5,03
	1 200—1 500	560	8,62	750 005,5	7,22	566	8,72	757 665,5	7,29	555	8,66	743 199	7,15
	1 500—2 000	629	9,68	1 082 400	10,42	630	9,70	1 084 387,5	10,44	634	9,90	1 090 943	10,50
	2 000—3 000	570	8,77	1 391 798	13,39	570	8,78	1 392 059,5	13,44	570	8,90	1 391 069,5	13,39
	3 000—4 000	245	3,77	830 388,5	7,99	244	3,76	826 711	7,96	246	3,84	835 737	8,04
	4 000—5 000	123	1,89	550 616	5,30	121	1,86	541 167,5	5,21	119	1,86	532 377	5,12
	5 000—10 000	163	2,51	1 088 066	10,47	165	2,54	1 098 477,5	10,57	169	2,64	1 123 768	10,81
	10 000—20 000	54	0,83	721 732	6,94	54	0,83	721 732	6,94	54	0,84	725 534	6,98
	über 20 000 m²	33	0,51	1 694 581,5	16,31	33	0,51	1 694 752	16,31	34	0,53	1 725 518,5	16,61
	Total	6497	100%	10 392 405,5	100%	6492	100%	10 391 586,5	100%	6408	100%	10 391 093,5	100%
		4. Februar 1885				Ende 1885				Ende 1893			
Gemeinde Bettingen	bis 25 m²	16	1,58	175	0,01	16	1,59	175	0,01	17	1,71	185,5	0,01
	25—50	8	0,79	324,5	0,015	8	0,79	324,5	0,015	9	0,90	369,5	0,015
	50—75	8	0,79	510	0,025	8	0,79	510	0,025	8	0,80	510	0,025
	75—100	15	1,48	1 301,5	0,06	15	1,49	1 301,5	0,06	15	1,51	1 301,5	0,06
	100—125	7	0,69	839	0,04	7	0,69	839	0,04	7	0,70	839	0,04
	125—150	17	1,68	2 307,5	0,10	17	1,69	2 307,5	0,10	17	1,71	2 307,5	0,10
	150—175	19	1,88	3 073	0,14	19	1,89	3 073	0,14	19	1,91	3 073	0,14
	175—200	17	1,68	3 147	0,14	17	1,69	3 147	0,14	17	1,71	3 147	0,14
	200—225	18	1,78	3 830,5	0,18	18	1,79	3 830,5	0,18	18	1,81	3 830,5	0,18
	225—250	20	1,98	4 752	0,22	20	1,99	4 752	0,22	20	2,01	4 752	0,22
	250—300	20	1,98	5 569	0,26	20	1,99	5 569	0,26	20	2,01	5 569	0,26
	300—350	18	1,78	5 957	0,27	18	1,79	5 957	0,27	18	1,81	5 957	0,27
	350—400	19	1,88	7 179	0,33	19	1,89	7 179	0,33	19	1,91	7 179	0,33
	400—500	29	2,87	13 016	0,60	29	2,88	13 016	0,60	30	3,01	13 445,5	0,62
	500—600	27	2,67	14 951	0,70	27	2,68	14 951	0,70	27	2,71	14 906	0,69
	600—800	79	7,82	56 141,5	2,58	78	7,75	55 374,5	2,54	77	7,73	54 716,5	2,52
	800—1 000	116	11,50	104 823	4,82	116	11,53	104 823	4,82	116	11,65	104 823	4,82
	1 000—1 200	88	8,71	96 508,5	4,44	88	8,75	96 508,5	4,44	85	8,53	93 275,5	4,29
	1 200—1 500	123	12,18	164 960	7,59	123	12,23	164 960	7,59	118	11,84	158 115	7,28
	1 500—2 000	122	12,08	211 668	9,74	120	11,93	208 191	9,58	116	11,65	201 125	9,26
	2 000—3 000	109	10,80	263 239	12,11	108	10,73	260 807	12,00	109	10,94	263 448	12,12
	3 000—4 000	37	3,66	127 095,5	5,85	37	3,68	127 095,5	5,85	38	3,81	130 382,5	6,00
	4 000—5 000	24	2,38	106 847	4,92	23	2,29	102 271	4,70	23	2,31	102 421	4,71
	5 000—10 000	38	3,76	248 898	11,45	39	3,88	255 388	11,75	37	3,71	244 664	11,26
	10 000—20 000	7	0,69	91 596	4,22	7	0,69	96 358	4,43	6	0,60	81 283	3,74
	über 20 000 m²	9	0,90	634 358	29,19	9	0,90	634 358	29,19	10	1,01	671 400	30,90
	Total	1010	100%	2 173 066,5	100%	1006	100%	2 173 066,5	100%	996	100%	2 173 025,5	100%

Tabelle 13 und 14.

	Grösse der Grundbuchparzellen in m²	16. Juli 1884				Ende 1885				Ende 1893			
		Parzellen		Fläche		Parzellen		Fläche		Parzellen		Fläche	
		Anzahl	in %	m²	in %	Anzahl	in %	m²	in %	Anzahl	in %	m²	in %
Gemeinde Kleinhüningen.	bis 25 m²	3	0,64	48,5	0,003	3	0,64	48,5	0,003	3	0,66	48,5	0,003
	25—50	3	0,64	99,5	0,007	3	0,64	99,5	0,007	3	0,66	99,5	0,007
	50—75	7	1,50	436	0,03	7	1,50	436	0,03	6	1,32	369,5	0,03
	75—100	3	0,64	261,5	0,02	3	0,64	261,5	0,02	2	0,44	163	0,01
	100—125	7	1,50	810,5	0,06	7	1,50	810,5	0,06	6	1,32	692,5	0,05
	125—150	6	1,28	836	0,06	6	1,28	836	0,06	5	1,10	693,5	0,05
	150—175	9	1,92	1 473,5	0,11	9	1,92	1 473,5	0,11	10	2,20	1 625	0,12
	175—200	7	1,50	1 310	0,10	7	1,50	1 310	0,10	8	1,76	1 500	0,11
	200—225	5	1,07	1 055,5	0,08	5	1,07	1 055,5	0,08	5	1,10	1 056	0,08
	225—250	3	0,64	709	0,05	3	0,64	709	0,05	3	0,66	708,5	0,05
	250—300	7	1,50	1 940,5	0,14	7	1,50	1 940,5	0,14	6	1,32	1 683,5	0,12
	300—350	14	2,99	4 551,5	0,33	14	2,99	4 551,5	0,33	13	2,86	4 241	0,31
	350—400	7	1,50	2 640	0,19	7	1,50	2 640	0,19	12	2,64	4 555,5	0,33
	400—500	26	5,55	11 719	0,84	26	5,55	11 719	0,84	19	4,19	8 603,5	0,63
	500—600	21	4,49	11 642	0,84	21	4,49	11 642	0,84	22	4,85	12 262	0,90
	600—800	20	4,27	13 839	0,99	20	4,27	13 839	0,99	22	4,85	15 004,5	1,10
	800—1 000	21	4,49	19 062	1,37	21	4,49	19 062	1,37	22	4,85	19 759,5	1,45
	1 000—1 200	31	6,62	34 241	2,46	31	6,62	34 241	2,46	29	6,39	31 967	2,34
	1 200—1 500	52	11,11	69 620,5	5,00	52	11,11	69 620,5	5,00	48	10,57	64 082	4,69
	1 500—2 000	64	13,68	111 738,5	8,02	64	13,68	111 738,5	8,02	64	14,10	112 401	8,23
	2 000—3 000	65	13,89	150 675	10,82	65	13,89	150 675	10,82	65	14,32	151 914	11,13
	3 000—4 000	25	5,34	84 133,5	6,04	25	5,34	84 133,5	6,04	23	5,07	76 884,5	5,63
	4 000—5 000	14	2,99	60 762	4,36	14	2,99	60 762	4,36	12	2,64	52 856,5	3,87
	5 000—10 000	24	5,13	163 486	11,74	24	5,13	162 977	11,71	24	5,29	166 290,5	12,18
	10 000—20 000	15	3,20	202 076,5	14,51	15	3,20	201 937	14,51	13	2,86	180 615,5	13,23
	über 20 000 m²	9	1,92	443 640	31,85	9	1,92	443 640	31,87	9	1,98	455 214,5	33,34
	Total	468	100%	1 392 807	100%	468	100%	1 392 158,5	100%	454	100%	1 365 291	100%

		31. Dezember 1885				31. Dezember 1893			
Gross-Basel.	bis 25 m²	53	1,16	896	0,007	38	0,70	652	0,005
	25—50	116	2,54	4 550,5	0,03	107	1,97	4 178,5	0,03
	50—75	184	4,03	11 558	0,09	174	3,20	10 967,5	0,08
	75—100	178	3,90	15 476	0,12	174	3,20	15 168,5	0,11
	100—125	163	3,57	18 246,5	0,14	201	3,70	21 467	0,16
	125—150	201	4,40	27,553	0,21	264	4,86	36 362	0,275
	150—175	195	4,27	31 925	0,24	276	5,08	45 156	0,34
	175—200	247	5,41	46 190	0,34	428	7,88	80 290	0,61
	200—225	217	4,75	46 209,5	0,34	311	5,72	66 218	0,50
	225—250	184	4,03	43 587	0,325	261	4,80	61 870,5	0,47
	250—300	285	6,24	78 401	0,59	418	7,69	114 040	0,86
	300—350	243	5,32	78 654	0,59	315	5,80	102 313	0,77
	350—400	203	4,45	76 270	0,57	251	4,62	94 084,5	0,71
	400—500	235	5,15	105 852	0,79	288	5,30	129 857,5	0,98
	500—600	163	3,57	89 242,5	0,67	186	3,42	101 630,5	0,77
	600—800	260	5,70	178 091	1,33	278	5,12	191 810	1,45
	800—1 000	197	4,32	176 633,5	1,32	196	3,61	176 618,5	1,34
	1 000—1 200	142	3,11	156 215	1,17	157	2,89	172 053,5	1,30
	1 200—1 500	146	3,20	196 198	1,46	156	2,87	210 002	1,59
	1 500—2 000	161	3,53	281 402	2,10	166	3,05	289 874	2,19
	2 000—3 000	235	5,15	569 097,5	4,25	232	4,27	586 586	4,44
	3 000—4 000	121	2,65	421 507,5	3,15	135	2,48	469 747	3,55
	4 000—5 000	60	1,31	265 383	1,98	63	1,16	281 101	2,13
	5 000—10 000	159	3,48	1 096 351,5	8,19	149	2,74	1 034 023	7,82
	10 000—20 000	92	2,02	1 292 616,5	9,65	88	1,62	1 273 302,5	9,64
	über 20 000 m²	124	2,72	8 080 516	60,35	121	2,23	7 645 776	57,86
	Total	4564	100%	13 388 622,5	100%	5433	100%	13 215 149	100%

Tabelle 15 und 16.

	Grösse der Grundbuchparzellen in m²	31. Dezember 1885				31. Dezember 1893			
		Parzellen		Fläche		Parzellen		Fläche	
		Anzahl	in %	m²	in %	Anzahl	in %	m²	in %
Klein-Basel.	bis 25 m²	7	0,50	106,5	0,002	7	0,38	106,5	0,002
	25—50	22	1,55	908	0,02	23	1,27	939	0,02
	50—75	48	3,39	3 092,5	0,05	50	2,75	3 223,5	0,06
	75—100	61	4,31	5 332,5	0,09	58	3,19	5 046,6	0,09
	100—125	74	5,23	8 398,5	0,15	94	5,17	10 667,5	0,19
	125—150	81	5,72	11 338,5	0,20	130	7,15	18 230,5	0,33
	150—175	69	4,87	11 251	0,20	117	6,44	19 052	0,34
	175—200	78	5,51	14 611	0,26	137	7,54	25 557	0,46
	200—225	88	6,21	18 617,5	0,33	124	6,82	26 443,5	0,48
	225—250	50	3,53	11 812	0,21	84	4,62	19 865,5	0,36
	250—300	95	6,71	26 055,5	0,46	145	7,98	39 792	0,72
	300—350	71	5,01	22 939	0,40	107	5,89	34 808,5	0,63
	350—400	63	4,45	23 650,5	0,42	75	4,13	28 160	0,51
	400—500	71	5,01	31 788,5	0,56	106	5,83	47 497	0,85
	500—600	37	2,61	20 119,5	0,35	54	2,97	29 522,5	0,53
	600—800	66	4,66	44 955	0,79	68	3,74	46 540,5	0,84
	800—1 000	40	2,82	36 365	0,64	47	2,59	42 436	0,76
	1 000—1 200	16	1,13	17 958	0,32	16	0,88	18 085,5	0,32
	1 200—1 500	36	2,54	48 033,5	0,84	33	1,82	45 237	0,81
	1 500—2 000	39	2,75	68 991,5	1,21	40	2,20	70 300	1,26
	2 000—3 000	58	4,10	142 862,5	2,51	68	3,74	169 737,5	3,05
	3 000—4 000	31	2,19	107 776	1,90	30	1,65	106 107	1,91
	4 000—5 000	14	0,99	62 635,5	1,10	15	0,82	65 590	1,18
	5 000—10 000	74	5,23	536 092,5	9,41	68	3,74	492 817,5	8,86
	10 000—20 000	65	4,59	917 010	16,10	67	3,69	932 777,5	16,76
	über 20 000 m²	62	4,38	3 503 557,5	61,50	55	3,03	3 265 291,5	58,68
	Total:	1416	100%	5 696 258	100%	1818	100%	5 563 831,5	100%
		31. Dezember 1885				31. Dezember 1893			
Stadt Basel.	bis 25 m²	60	1,00	1 002,5	0,005	45	0,62	758,5	0,004
	25—50	138	2,31	5 458,5	0,03	130	1,79	5 117,5	0,03
	50—75	232	3,88	14 650,5	0,08	224	3,09	14 191	0,07
	75—100	239	4,00	20 808,5	0,11	232	3,20	20 215	0,11
	100—125	237	3,96	26 645	0,14	295	4,07	32 134,5	0,17
	125—150	282	4,72	38 891,5	0,20	394	5,43	54 592,5	0,29
	150—175	264	4,41	43 176	0,23	393	5,42	64 208	0,34
	175—200	325	5,43	60 801	0,32	565	7,79	105 847	0,56
	200—225	305	5,10	64 827	0,34	435	6,00	92 661,5	0,49
	225—250	234	3,91	55 399	0,29	345	4,76	81 736	0,43
	250—300	380	6,35	104 456,5	0,55	563	7,76	153 832	0,82
	300—350	314	5,25	101 593	0,53	422	5,82	137 121,5	0,73
	350—400	266	4,45	99 920,5	0,52	326	4,50	122 244,5	0,65
	400—500	306	5,12	137 640,5	0,72	394	5,43	177 354,5	0,94
	500—600	200	3,34	109 362	0,57	240	3,31	131 153	0,70
	600—800	326	5,45	223 046	1,17	346	4,77	238 350,5	1,27
	800—1 000	237	3,96	212 998,5	1,12	243	3,35	219 054,5	1,17
	1 000—1 200	158	2,64	174 173	0,91	173	2,39	190 139	1,01
	1 200—1 500	182	3,04	244 231,5	1,28	189	2,61	255 239	1,36
	1 500—2 000	200	3,34	350 393,5	1,84	206	2,84	360 174	1,92
	2 000—3 000	293	4,90	711 960	3,73	300	4,14	756 323,5	4,03
	3 000—4 000	152	2,54	529 283,5	2,77	165	2,28	575 854	3,07
	4 000—5 000	74	1,24	328 018,5	1,72	78	1,08	346 691	1,85
	5 000—10 000	233	3,90	1 632 444	8,55	217	2,99	1 526 840,5	8,13
	10 000—20 000	157	2,63	2 209 626,5	11,58	155	2,14	2 206 080	11,75
	über 20 000 m²	186	3,11	11 584 073,5	60,70	176	2,43	10 911 067,5	58,10
	Total:	5980	100%	19 084 880,5	100%	7251	100%	18 778 980,5	100%

	Grösse der Grundbuchparzellen in m²	31. Dezember 1885				31. Dezember 1893			
		Parzellen		Fläche		Parzellen		Fläche	
		Anzahl	in %	m²	in %	Anzahl	in %	m²	in %
Landgemeinden	bis 25 m²	83	1,04	1 022,5	0,007	84	1,07	1 033	0,007
	25—50	69	0,87	2 577,5	0,02	70	0,89	2 608	0,02
	50—75	76	0,95	4 740	0,03	74	0,94	4 621,5	0,03
	75—100	75	0,94	6 719,5	0,05	73	0,93	6 534	0,05
	100—125	94	1,18	10 759	0,08	90	1,13	10 306,5	0,08
	125—150	98	1,23	13 482	0,10	97	1,23	13 351,5	0,10
	150—175	113	1,42	18 509,5	0,13	114	1,45	18 666	0,13
	175—200	125	1,57	23 398,5	0,17	123	1,57	23 012,5	0,17
	200—225	123	1,54	26 098,5	0,19	120	1,53	25 455,5	0,18
	225—250	157	1,97	37 360	0,28	156	1,99	37 121,5	0,27
	250—300	300	3,77	82 793	0,59	295	3,76	81 427,5	0,58
	300—350	292	3,67	95 128,5	0,68	284	3,62	92 535	0,66
	350—400	287	3,60	107 842	0,77	285	3,63	107 138	0,77
	400—500	462	5,80	206 682,5	1,48	453	5,77	202 982	1,46
	500—600	401	5,03	220 388,5	1,58	396	5,02	217 657,5	1.56
	600—800	777	9,75	542 297	3,89	765	9,74	533 493,5	3,83
	800—1 000	709	8,90	635 584	4,55	695	8,85	622 707,5	4,47
	1 000—1 200	608	7,63	669 564,5	4,80	588	7,48	647 516	4,65
	1 200—1 500	741	9,30	992 246	7,11	721	9,18	965 396	6,93
	1 500—2 000	814	10,22	1 404 317	10,06	814	10,36	1 404 469	10,08
	2 000—3 000	743	9,33	1 803 541,5	12,92	744	9,47	1 806 431,5	12,97
	3 000—4 000	306	3,84	1 037 940	7,44	307	3,91	1 043 004	7,49
	4 000—5 000	158	1,98	704 200,5	5,05	154	1,96	687 654,5	4,94
	5 000—10 000	228	2,86	1 516 842,5	10,87	230	2,93	1 534 722,5	11,02
	10 000—20 000	76	0,95	1 020 027	7,31	73	0,93	987 432,5	7,09
	über 20 000 m²	51	0,64	2 772 750	19,87	53	0,67	2 852 133	20,48
	Total	7966	100%	13 956 811,5	100%	7858	100%	13 929 410	100%
		31. Dezember 1885				31. Dezember 1893			
Kanton Basel-Stadt	bis 25 m²	143	1,03	2 025	0,006	129	0,85	1 791,5	0 005
	25—50	207	1,48	8 036	0,02	200	1,32	7 725,5	0,02
	50—75	308	2,21	19 390,5	0,06	298	1,97	18 812,5	0,06
	75—100	314	2,25	27 528	0,08	305	2,02	26 749	0,08
	100—125	331	2,37	37 404	0,11	385	2,55	42 441	0,13
	125—150	380	2,72	52 373,5	0,16	491	3,25	67 944	0,21
	150—175	377	2,70	61 685,5	0,19	507	3,36	82 874	0,25
	175—200	450	3,23	84 199,5	0,25	688	4,55	128 859,5	0,39
	200—225	428	3,07	90 925,5	0,28	555	3,67	118 117	0,36
	225—250	391	2,80	92 759	0,28	501	3,32	118 857,5	0,36
	250—300	680	4,86	187 249,5	0,57	858	5,68	235 259,5	0,72
	300—350	606	4,35	196 721,5	0,60	706	4,67	229 656,5	0,70
	350—400	553	3,97	207 762,5	0,63	611	4,04	229 382,5	0,70
	400—500	768	5,51	344 323	1,04	847	5,61	380 336,5	1,16
	500—600	601	4,31	329 750,5	1,00	636	4,20	348 810,5	1,07
	600—800	1103	7,91	765 343	2,32	1111	7,35	771 844	2,36
	800—1 000	946	6,78	848 582,5	2,57	938	6,21	841 762	2,57
	1 000—1 200	766	5,49	843 737,5	2,55	761	5,04	837 655	2,56
	1 200—1 500	923	6,62	1 236 477,5	3,74	910	6,02	1 220 635	3,73
	1 500—2 000	1014	7,27	1 754 710,5	5,31	1020	6,75	1 764 643	5,40
	2 000—3 000	1036	7,43	2 515 501,5	7,61	1044	6,91	2 562 755	7,84
	3 000—4 000	458	3,28	1 567 223,5	4,74	472	3,12	1 618 858	4,95
	4 000—5 000	232	1,66	1 032 219	3,12	232	1,54	1 034 345,5	3,16
	5 000—10 000	461	3,31	3 149 286,5	9,53	447	2,96	3 061 563	9,36
	10 000—20 000	233	1,67	3 229 653,5	9,77	228	1,51	3 193 512,5	9,76
	über 20 000 m²	237	1,70	14 356 823,5	43,45	229	1,52	13 763 200,5	42,08
	Total	13 946	100%	33 041 692	100%	15 109	100%	32 708 390,5	100%

Tabelle 19.

In Sektion bezw. Gemeinde	im Jahre	In % der Gesamtparzellenzahl entfallen an Parzellen auf die Grössenkategorie von m² bis 100	100 bis 300	300 bis 600	600 bis 1000	1000 bis 20000	über 20000	In % der Gesamtfläche entfallen an Fläche auf die Grössenkategorie von m² bis 100	100 bis 300	300 bis 600	600 bis 1000	1000 bis 20000	über 20000	im Jahre	in Sektion bezw. Gemeinde
I. . . .	1871	13,89	24,31	12,26	9,04	33,80	6,71	0,181	0,73	0,89	1,26	30,44	66,50	1871	I.
	85	10,72	27,14	20,60	11,18	25,88	4,46	0,183	1,35	2,22	2,25	30,91	63,08	85	
	93	8,40	32,79	24,02	9,31	21,72	3,64	0,191	2,03	3,07	2,23	31,50	61,00	93	
II. . . .	1868	11,71	23,42	15,48	11,72	34,05	3,63	0,20	1,23	1,89	2,57	34,33	59,80	1868	II.
	85	8,29	36,92	18,79	9,12	24,89	2,00	0,21	3,05	3,25	3,00	39,99	50,48	85	
	93	6,41	59,06	17,42	6,76	18,89	1,46	0,23	5,31	3,97	2,99	41,69	45,76	93	
III. . . .	1866	13,58	28,22	15,80	12,00	29,89	2,53	0,19	1,47	2,04	2,65	28,59	65,07	1866	III.
	85	6,43	39,70	25,60	11,40	15,74	1,14	0,23	5,26	6,55	5,37	26,79	56,01	85	
	93	4,34	45,43	25,03	10,13	14,21	0,85	0,22	7,29	7,83	5,99	29,60	49,08	93	
IV. . . .	1864	12,66	24,53	10,92	11,39	34,80	5,70	0,132	0,75	0,78	1,57	18,10	78,66	1864	IV.
	85	10,53	28,17	13,17	12,52	30,64	5,08	0,143	1,15	1,16	2,05	22,15	73,35	85	
	93	8,37	34,26	14,96	11,16	27,01	4,24	0,132	1,56	1,50	2,15	21,76	72,80	93	
V. . . .	1866	9,68	20,55	12,05	10,87	42,10	4,74	0,091	0,66	0,82	1,38	36,57	60,49	1866	V.
	85	6,89	22,11	17,02	10,43	40,15	3,38	0,092	0,99	1,67	1,89	40,64	54,62	85	
	93	5,26	25,19	17,80	10,41	48,22	3,13	0,082	1,33	2,02	2,16	41,18	53,23	93	
VI. . . .	1870	45,85	40,48	9,75	1,71	1,95	0,24	15,02	37,94	21,18	6,69	18,87	—	1870	VI.
	85	45,62	40,34	10,04	1,75	1,75	0,50	14,62	37,47	21,77	6,72	19,41	—	85	
	93	43,82	41,23	10,82	1,55	2,07	0,52	13,92	37,21	22,54	5,43	20,91	—	93	
VII. . . .	1875	10,90	30,22	14,53	4,67	32,01	7,61	0,132	0,93	0,97	0,60	35,11	62,24	1875	VII.
	85	6,89	42,24	15,11	7,33	23,94	4,09	0,132	2,18	1,68	1,53	38,37	56,11	85	
	93	5,30	50,53	20,35	5,86	17,40	2,57	0,142	3,65	1,65	1,71	40,38	51,48	93	
VIII. . . .	1875	16,77	26,91	17,01	7,13	26,44	5,74	0,221	0,96	1,34	1,05	25,92	70,51	1875	VIII.
	85	16,15	29,29	20,29	7,99	22,53	4,92	0,232	1,20	1,80	1,28	25,96	69,53	85	
	93	12,56	35,25	22,00	7,33	18,84	4,01	0,222	1,73	2,31	1,44	28,09	69,19	93	
Riehen . . .	4. Febr. 1885	3,71	13,01	19,81	19,29	43,66	0,51	0,118	1,74	5,40	9,49	66,96	16,31	4. Febr. 1885	Riehen
	Ende 85	3,70	13,07	19,73	19,27	43,72	0,51	0,118	1,73	5,36	9,47	67,04	16,31	Ende 85	
	93	3,72	13,02	19,61	19,09	44,04	0,53	0,118	1,70	5,28	9,25	67,02	16,61	93	
Bettingen . .	4. Febr. 1885	4,64	11,07	9,20	19,32	54,26	0,90	0,110	1,08	1,90	7,40	63,32	29,19	4. Febr. 1885	Bettingen
	Ende 85	4,66	11,73	9,24	19,28	54,18	0,90	0,110	1,08	1,90	7,36	60,34	29,19	Ende 85	
	93	4,92	11,86	9,44	19,38	53,39	1,01	0,110	1,08	1,91	7,34	58,66	30,90	93	
Kleinhüningen .	16. Juli 1884	3,42	9,41	14,53	8,76	61,96	1,92	0,060	0,60	2,20	2,36	62,95	31,85	16. Juli 1884	Kleinhüningen
	Ende 85	3,42	9,41	14,53	8,76	61,96	1,92	0,060	0,60	2,20	2,36	62,92	31,87	Ende 85	
	93	3,08	9,46	14,54	9,70	61,24	1,98	0,050	0,58	2,17	2,55	61,30	33,34	93	

Tabelle 20.

Durchschnittsgrösse einer Parzelle

Grundbuch-Sektionen bezw. Gemeinden	Status der Anlegungsjahre			31. Dezember 1885		31. Dezember 1893		Zunahme bezw. Abnahme	
	Jahr	Anzahl der Parzellen	Durchschnittsgrösse einer Parzelle m²	Anzahl der Parzellen	Durchschnittsgrösse einer Parzelle m²	Anzahl der Parzellen	Durchschnittsgrösse einer Parzelle m²	Anzahl der Parzellen im Jahre 1893 in % des Status von 1885	Durchschnittsgrösse der Parzellen im Jahre 1893 in % des Status von 1885
Sektion I. St. Johannquartier	1871	432	5 592,5	626	3 840,7	741	3 221,5	118,37	83,88
„ II. Spalenquartier	1868	743	3 568,9	1 097	2 376,9	1 435	1 787,9	130,81	75,22
„ III. Steinenquartier	1866	475	3 467,8	965	1 609,5	1 175	1 295,9	121,76	80,50
„ IV. Aeschenquartier	1864	632	5 878,6	767	4 817	896	4 110,4	116,82	85,33
„ V. St. Albanquartier	1866	506	6 160,9	710	4 299,7	798	3 735,7	112,39	86,88
„ VI. Stadtquartier	1870	410	187,8	399	190,8	388	194,6	97,24	101,99
„ VII. Bläsiquartier	1875	578	5 996,9	928	3 669,7	1 245	2 650,2	134,16	72,22
„ VIII. Riehenquartier	1875	435	5 290	488	4 694,4	573	3 951,7	117,42	84,18
Gemeinde Riehen				6 492	1 600,7	6 408	1 621,5	98,71	101,35
„ Bettingen				1 006	2 160,1	996	2 181,7	99,01	100,99
„ Kleinhüningen				468	2 974,6	454	3 007,2	97,01	101,10
Rekapitulation.									
Gross-Basel	—	—	—	4 564	2 933,5	5 433	2 432,4	119,04	82,91
Klein-Basel	—	—	—	1 416	4 022,7	1 818	3 060,4	128,39	76,08
Total: Stadt Basel	—	—	—	5 980	3 191,3	7 251	2 589,8	121,25	81,15
Landgemeinden	—	—	—	7 966	1 752	7 858	1 772,6	98,64	101,17
Kanton Basel-Stadt	—	—	—	13 946	2 369,2	15 109	2 164,8	108,34	91,37

Tabelle 20a.

Sektion II und Teil von VI (Marktplatz).

Verteilung der Parzellen nach Eigentümern.

Anlegungsstatus 1868.

Grösse der Parzellen m²	Öffentliche Verwaltungen		Korporationen		Stiftungen		Gesellschaften ohne Erwerbszweck		Genossenschaften		Aktiengesellschaften		Kollektiv- u. Kommandit-Gesellschaften		Private		Total			
	Anzahl	m²	Anzahl	m²	Anzahl	m²	Anzahl	m²	Anzahl	m²	Anzahl	m²	Anzahl	m²	Anzahl	m²	Anzahl	in %	m²	in %
Bis 25 m²	2	28	—	—	—	—	—	—	—	—	—	—	—	—	16	307	18	2,21	335	0,01
25—50	—	—	—	—	—	—	—	—	—	—	—	—	—	—	35	1 350	35	4,14	1 350	0,05
50—75	2	108	—	—	—	—	—	—	—	—	—	—	—	—	49	3 106	51	6,03	3 214	0,12
75—100	—	—	—	—	—	—	—	—	—	—	—	—	—	—	40	3 469	40	4,73	3 469	0,13
100—125	—	—	—	—	—	—	—	—	—	—	—	—	—	—	29	3 192	29	3,43	3 192,5	0,12
125—150	1	127	—	—	—	—	1	133	—	—	—	—	1	130,5	28	3 841	31	3,66	4 231	0,16
150—175	—	—	—	—	—	—	—	—	—	—	1	163,5	2	337	34	5 525,5	37	4,37	6 026	0,23
175—200	1	181	—	—	—	—	—	—	—	—	—	—	—	—	26	4 824,5	28	3,31	5 181	0,19
200—225	—	—	1	175,5	—	—	—	—	—	—	—	—	2	407	26	5 493,5	28	3,31	5 900,5	0,22
225—250	—	—	—	—	1	287,5	—	—	—	—	—	—	1	242	20	4 748	21	2,48	4 990	0,19
250—300	—	—	—	—	—	—	—	—	—	—	—	—	1	260	31	8 462,5	33	3,90	9 010	0,34
300—350	1	321,5	—	—	—	—	1	339	—	—	—	—	1	309,5	25	8 062,5	28	3,31	9 032,5	0,34
350—400	1	360	1	370,5	—	—	—	—	—	—	—	—	—	—	19	7 131	21	2,48	7 861,5	0,29
400—500	4	1 800	—	—	—	—	—	—	—	—	—	—	1	408	44	19 842	49	5,79	22 050	0,83
500—600	3	1 571,5	—	—	—	—	—	—	—	—	3	1 639	—	—	22	11 800	28	3,31	15 010,5	0,56
600—800	3	2 131,5	—	—	—	—	—	—	—	—	—	—	—	—	44	29 925,5	47	5,55	32 057	1,20
800—1 000	—	—	—	—	—	—	—	—	—	—	—	—	1	954,5	40	35 758,5	41	4,84	36 713	1,38
1 000—1 200	1	1 165,5	—	—	—	—	—	—	—	—	—	—	—	—	28	30 795	29	3,43	31 960,5	1,20
1 200—1 500	—	—	—	—	—	—	—	—	—	—	1	1 390,5	1	1 260,5	30	40 467,5	32	3,78	43 118,5	1,62
1 500—2 000	1	1 638	—	—	—	—	1	1 652,5	—	—	1	1 714,5	—	—	42	72 716	45	5,32	77 721	2,91
2 000—3 000	3	7 367	—	—	—	—	—	—	—	—	—	—	—	—	54	127 580,5	57	6,74	134 947,5	5,06
3 000—4 000	2	7 405,5	—	—	—	—	2	6 989,5	—	—	1	3 406,5	—	—	24	81 932,5	29	3,43	99 734	3,74
4 000—5 000	1	4 808,5	—	—	—	—	—	—	—	—	—	—	—	—	14	63 176,5	15	1,77	67 985	2,55
5 000—10 000	4	22 484,5	—	—	—	—	1	7 200	—	—	1	8 208	—	—	24	173 860,5	30	3,55	211 753	7,94
10 000—20 000	1	19 210,5	—	—	—	—	1	10 197	—	—	—	—	—	—	15	216 509,5	17	2,01	245 917	9,22
über 20 000	7	508 035,5	—	—	—	—	—	—	—	—	—	—	2	186 705	18	890 986,5	27	3,19	1 585 727	59,42
Summa	38	578 743,5	2	546	1	287,5	7	26 511	—	—	8	16 522	13	191 014	777	1 854 863,5	846	100	2 668 487	100
		21 69%		0,02%		0,01%		0,99%				0,62%		7,16%		69,51%			100%	

Sektion II und Teil von VI (Marktplatz). **Verteilung der Parzellen nach Eigentümern.** Status vom 31. Dezember 1885.

Grösse der Parzellen m²	Öffentliche Verwaltungen		Korporationen		Stiftungen		Gesellschaften ohne Erwerbszweck		Genossenschaften		Aktiengesellschaften		Kollektiv- u. Kommandit-Gesellschaften		Private		Total			
	Anzahl	m²	Anzahl	m²	Anzahl	m²	Anzahl	m²	Anzahl	m²	Anzahl	m²	Anzahl	m²	Anzahl	m²	Anzahl	in %	m²	in %
Bis 25 m²	2	28	—	—	—	—	—	—	—	—	—	—	—	—	16	290	18	1,50	318	0,01
25—50	—	—	—	—	—	—	—	—	—	—	—	—	—	—	35	1 333,5	35	2,92	1 333,5	0,05
50—75	3	182,5	—	—	—	—	—	—	—	—	—	—	—	—	50	3 197	53	4,42	3 379,5	0,13
75—100	1	77,5	—	—	—	—	—	—	—	—	—	—	—	—	41	3 575,5	42	3,50	3 653	0,14
100—125	1	104,5	—	—	—	—	—	—	—	—	—	—	—	—	39	4 385	40	3,33	4 489,5	0,17
125—150	1	127	—	—	—	—	1	133	—	—	—	—	2	251,5	51	7 015,5	55	4,58	7 527	0,29
150—175	—	—	—	—	—	—	—	—	—	—	—	—	1	156,5	55	8 955,5	56	4,67	9 112	0,35
175—200	2	369	1	175,5	—	—	—	—	—	—	2	380	4	713	75	14 057	84	7,00	15 694,5	0,60
200—225	—	—	—	—	—	—	—	—	—	—	—	—	1	201	71	15 112	72	6,00	15 313	0,58
225—250	1	229,5	—	—	—	—	—	—	—	—	1	227,5	1	242	52	12 334	55	4,58	13 033	0,50
250—300	3	830,5	—	—	1	287,5	2	590	—	—	1	259,5	1	258	68	18 504	76	6,33	20 729,5	0,79
300—350	—	—	—	—	—	—	—	—	—	—	3	950,5	1	309,5	66	21 416	70	5,83	22 676	0,86
350—400	—	—	1	370,5	—	—	—	—	—	—	—	—	1	389,5	43	16 117,5	45	3,75	16 877,5	0,64
400—500	3	1 352	—	—	—	—	—	—	—	—	—	—	1	408	58	26 040	62	5,17	27 800	1,06
500—600	2	1 023,5	—	—	—	—	1	554	—	—	6	3 304	2	1 033	29	15 511,5	40	3,33	21 426	0,82
600—800	2	1 500	—	—	—	—	1	720	—	—	2	1 334	1	616,5	46	31 126	52	4,33	35 296,5	1,34
800—1 000	—	—	—	—	—	—	1	860,5	—	—	1	901,5	1	815,5	46	41 270,5	49	4,08	43 848	1,67
1 000—1 200	1	1 165,5	—	—	—	—	—	—	—	—	1	1 181	—	—	29	32 145	31	2,58	34 491,5	1,31
1 200—1 500	—	—	—	—	—	—	—	—	—	—	2	2 669,5	—	—	28	37 185,5	30	2,50	39 855	1,52
1 500—2 000	2	3 193	—	—	—	—	1	1 652,5	—	—	1	1 714,5	—	—	46	80 476,5	50	4,17	87 036,5	3,32
2 000—3 000	3	7 910	—	—	—	—	—	—	—	—	2	4 923	—	—	59	140 304,5	64	5,33	153 137,5	5,83
3 000—4 000	1	3 636	—	—	—	—	2	7 320,5	—	—	3	9 989,5	2	7 525	16	56 415,5	24	2,00	84 886,5	3,23
4 000—5 000	1	4 808,5	—	—	—	—	—	—	—	—	—	—	1	4 315,5	10	44 948,5	12	1,00	54 072,5	2,06
5 000—10 000	4	22 444,5	—	—	—	—	1	7 200	—	—	1	6 984,5	2	11 612	31	216 158	39	3,25	264 399	10,07
10 000—20 000	2	32 917,5	—	—	—	—	1	10 197	—	—	—	—	2	21 385	19	263 233	24	2,00	327 732,5	12,49
über 20 000	6	442 524,5	—	—	—	—	—	—	—	—	—	—	2	65 612,5	14	808 229	22	1,83	1 316 366	50,05
Summa	41	524 423,5	2	546	1	287,5	11	29 227,5	—	—	26	34 819	26	115 844	1093	1 919 336	1200	100	2 624 483,5	100
		19,98%		0,02%		0,01%		1,11%				1,33%		4,42%		73,13%			100%	

Tabelle 20 c.

Sektion II und Teil von VI (Marktplatz).

Verteilung der Parzellen nach Eigentümern.

Status vom 31. Dezember 1893.

Grösse der Parzellen m²	Öffentliche Verwaltungen		Korporationen		Stiftungen		Gesellschaften ohne Erwerbszweck		Genossenschaften		Aktiengesellschaften		Kollektiv- u. Kommandit-Gesellschaften		Private		Total			
	Anzahl	m²	Anzahl	m²	Anzahl	m²	Anzahl	m²	Anzahl	m²	Anzahl	m²	Anzahl	m²	Anzahl	m²	Anzahl	in %	m²	in %
Bis 25 m²	2	28	—	—	—	—	—	—	—	—	—	—	—	—	13	231	15	0,98	259	0,01
25—50	1	44	—	—	—	—	—	—	—	—	—	—	—	—	37	1 398,5	38	2,48	1 442,5	0,06
50—75	2	126,5	—	—	—	—	—	—	—	—	1	71,5	1	67,5	45	2 874,5	49	3,20	3 140	0,12
75—100	2	173	—	—	—	—	—	—	—	—	—	—	—	—	39	3 415,5	41	2,68	3 588,5	0,14
100—125	3	309	—	—	—	—	—	—	—	—	1	122,5	—	—	55	6 219,5	59	3,85	6 651	0,26
125—150	3	381,5	—	—	—	—	1	133	—	—	—	—	1	133	91	12 693	96	6,27	13 340,5	0,52
150—175	—	—	—	—	—	—	—	—	—	—	1	160,5	2	313,5	87	14 214,5	90	5,87	14 688,5	0,57
175—200	3	544,5	—	—	—	—	—	—	—	—	1	193	2	375,5	193	36 238	199	12,99	37 351	1,45
200—225	1	201	—	—	—	—	—	—	—	—	—	—	—	—	108	23 038,5	109	7,11	23 239,5	0,90
225—250	2	461,5	—	—	—	—	—	—	—	—	1	236,5	1	242	74	17 577	78	5,09	18 517	0,72
250—300	3	848	—	—	1	287,5	—	—	—	—	—	—	1	258	101	27 172,5	106	6,92	28 566	1,11
300—350	—	—	—	—	—	—	—	—	—	—	2	658	1	309,5	80	26 062,5	83	5,42	27 030	1,05
350—400	—	—	1	370,5	—	—	—	—	—	—	—	—	1	389,5	58	21 644	60	3,92	22 404	0,87
400—500	4	1 809	—	—	—	—	1	419	—	—	—	—	2	834,5	69	30 891	76	4,96	33 953,5	1,31
500—600	—	—	—	—	—	—	2	1 079,5	—	—	4	2 175	1	531	35	18 859,5	42	2,74	22 645	0,88
600—800	2	1 443,5	—	—	—	—	—	—	—	—	—	—	—	—	48	32 610	50	3,26	34 053,5	1,32
800—1 000	—	—	—	—	—	—	1	860,5	—	—	1	901,5	1	807	45	40 712	48	3,13	43 281	1,68
1 000—1 200	1	1 165,5	—	—	—	—	1	1 022,5	—	—	—	—	—	—	29	32 022	31	2,02	34 210	1,32
1 200—1 500	1	1 404	—	—	—	—	—	—	—	—	1	1 389,5	2	2 703	26	34 626	30	1,96	40 122,5	1,55
1 500—2 000	2	3 559	—	—	—	—	3	5 442,5	—	—	1	1 714,5	—	—	38	66 630	44	2,87	77,346	3,00
2 000—3 000	4	10 214	—	—	—	—	—	—	—	—	—	—	1	2 794	57	136 004,5	62	4,05	149 012,5	5,77
3 000—4 000	3	10 820,5	—	—	—	—	1	3 568	—	—	1	3 406,5	—	—	27	92 456	32	2,10	110 251	4,27
4 000—5 000	1	4 808,5	—	—	—	—	—	—	—	—	—	—	—	—	11	49 505,5	12	0,78	54 314	2,10
5 000—10 000	3	18 385,5	—	—	—	—	1	7 200	—	—	1	6 984,5	2	16 336	30	214 009	37	2,42	262 915	10,18
10 000—20 000	3	49 228	—	—	—	—	1	13 949,5	—	—	—	—	1	10 640	19	271 940	24	1,57	345 757,5	13,39
über 20 000 m²	7	388 752,5	—	—	—	—	—	—	—	—	—	—	2	65 612,5	12	719 753	21	1,37	1 174 118	45,47
Summa	53	494 707	1	370,5	1	287,5	12	33 674	—	—	16	18 013,5	22	102 346,5	1427	1 932 797,5	1532	100	2 582 197	100
		19 16%		0,015%		0,01%		1,30%				0,70%		3,96%		74,85%			100%	

Mutationen im Stadtbezirk seit Anlegung des Grundbuchs bis 31. Dezember 1885.

Tabelle 21.

Grösse der Parzellen in m²	I St. Johannquartier [Anlegungs-Status 27. Dezember 1871: 432 Parz. 2 415 962,5 m²]		II Spalenquartier [Anlegungs-Status 16. Mai 1868: 743 Parz. 2 651 694,5 m²]		III Steinenquartier [Anlegungs-Status 5. Dezember 1866: 475 Parz. 1 647 224,5 m²]		IV Aeschenquartier [Anlegungs-Status 21. Dezember 1864: 632 Parz. 3 715 333,5 m²]	
	Veränderte Parzellen							
	Anzahl	m²	Anzahl	m²	Anzahl	m²	Anzahl	m²
Bis 25 m²	—	—	1	25	3	67	3	28
25—50	—	—	1	46	7	303,5	3	113,5
50—75	—	—	3	177	5	304	3	169,5
75—100	4	351,5	2	190	2	164	4	298,5
100—125	1	123,5	—	—	10	1 146,5	5	544
125—150	3	423,5	2	256,5	9	1 208,5	4	574
150—175	5	824,5	5	796,5	3	501	8	1 301
175—200	3	564	7	1 311,5	6	1 127,5	3	585,5
200—225	3	626,5	9	1 876,5	5	1 055	11	2 297
225—250	1	231	—	—	3	719	3	710,5
250—300	—	—	8	2 257,5	8	2 208,5	7	1 936,5
300—350	6	1 984	5	1 553,5	6	1 954	13	4 293
350—400	4	1 489,5	7	2 591,5	2	750	3	1 129
400—500	3	1 368	19	8 546,5	21	9 777,5	7	3 128
500—600	3	1 639,5	12	6 485	10	5 579,5	3	1 624
600—800	9	6 202	25	17 268,5	25	17 321	4	2 661,5
800—1 000	5	4 444,5	17	14 996	18	16 169	7	6 221,5
1 000—1 200	7	7 849,5	10	11 072	16	17 672	2	2 171,5
1 200—1 500	9	12 076	15	20 618	15	20 508	6	8 498,5
1 500—2 000	12	21 285	17	29 774	13	23 147,5	20	36 635
2 000—3 000	18	43 673,5	27	63 447,5	18	43 489,5	22	54 913
3 000—4 000	12	42 229,5	18	61 598	9	30 751,5	8	27 647
4 000—5 000	10	43 534,5	7	31 659,5	11	47 013	5	22 949
5 000—10 000	15	109 998	17	120 137	18	125 568	8	49 191
10 000—20 000	17	236 904,5	9	129 266,5	5	61 267,5	8	106 719,5
über 20 000 m²	17	909 905	18	1 216 585,5	9	855 545,5	24	2 167 080,5
Total	167	1 447 727,5	261	1 742 535,5	257	1 285 318	194	2 503 420
in % des Anlegungstatus:	38,66	59,92	35,13	65,71	54,11	78,03	30,70	67,38

Mutationen im Stadtbezirk seit Anlegung des Grundbuchs bis 31. Dezember 1885.

Tabelle 21 (Schluss).

V St. Albanquartier [Anlegungs-Status 26. Mai 1866: 506 Parz. 3 117 456 m²]		VI Stadtquartier [Anlegungs-Status 7. Mai 1870: 410 Parz. 76 983,5 m²]		VII Bläsiquartier [Anlegungs-Status 10. November 1875: 578 Parz. 3 466 211,5 m²]		VIII Riehenquartier [Anlegungs-Status 10. November 1875: 435 Parz. 2 301 188,5 m²]	
Veränderte Parzellen							
Anzahl	m²	Anzahl	m²	Anzahl	m²	Anzahl	m²
2	28	4	81,5	—	—	—	—
5	2[illegible]0	7	309	1	31,5	—	—
4	247	11	702	3	189	2	130,5
3	269	11	932	1	76,5	5	464,5
3	340	3	340,5	4	458,5	2	209
2	270,5	9	1 238,5	1	135	1	133
4	632,5	5	803	1	160	2	315
5	932,5	6	1 129,5	2	366,5	1	179
4	876,5	2	429	1	206,5	—	—
5	1 177	1	227	2	485	3	715
6	1 646,5	7	1 955,5	1	263,5	10	2 718
5	1 586	4	1 270,5	10	3 254	3	946
6	2 261	3	1 110,5	2	723	5	1 887
4	1 710,5	3	1 422	4	1 767	11	4 964
8	4 378	1	567	6	3 396,5	2	1 099,5
13	8 808	1	744,5	8	5 810,5	4	2 725
14	12 515,5	2	1 714	2	1 870,5	6	5 142
9	10 050	—	—	7	7 767	3	3 441,5
11	14 779	2	2 547	9	11 795	7	9 266
18	30 855	1	1 892	12	20 851	7	12 080
17	40 458	—	—	18	45 228,5	9	22 074
15	52 554	—	—	14	48 990	9	30 254,5
14	64 181,5	—	—	7	31 092	4	17 009
48	351 971,5	—	—	32	237 121,5	15	102 029
23	330 345	—	—	28	386 160	8	116 713
22	1 786 782,5	—	—	29	1 332 263	6	459 936
270	2 719 855	83	19 415	205	2 140 461,5	125	794 430,5
in % des Anlegungsstatus: 53,36	87,25	20,24	25,22	35,47	61,75	28,74	34,52

Mutationen in Gross-Basel: 1. Januar 1886 bis 31. Dezember 1893.

Grösse der Parzellen in m²	I St. Johannquartier [31. Dezember 1885: 626 Parz. 2 404 299 m²]		II Spalenquartier [31. Dezember 1885: 1097 Parz. 2 607 491 m²]		III Steinenquartier [31. Dezember 1885: 965 Parz. 1 553 213,5 m²]		IV Aeschenquartier [31. Dezember 1885: 767 Parz. 3 694 692,5 m²]		V St. Albanquartier [31. Dezember 1885: 710 Parz. 3 052 796,5 m²]		VI Stadtquartier [31. Dezember 1885: 399 Parz. 76 130 m²]	
	Veränderte Parzellen											
	Anzahl	m²	Anzahl	m²	Anzahl	m²	Anzahl	m²	Anzahl	m²	Anzahl	m²
bis 25 m²	2	44,5	—	—	4	88,5	5	49	1	12,5	5	86
25—50	1	43,5	—	—	5	210	1	29	3	111,5	3	129,5
50—75	1	52	2	114,5	5	317	1	64,5	3	182	8	518,5
75—100	2	183	2	180,5	2	163,5	2	165,5	3	265	5	421,5
100—125	1	112,5	1	120	5	556	3	337	1	105,5	1	124
125—150	2	282	3	377,5	3	407,5	—	—	1	144	6	829,5
150—175	2	325,5	5	820	2	331,5	2	326,5	4	641,5	1	155,5
175—200	1	198	19	3 512	6	1 130	2	390,5	4	748,5	2	362,5
200—225	3	653	15	3 204,5	6	1 264	6	1 270	5	1 086,5	1	218,5
225—250	2	477	8	1 878,5	3	710,5	2	473,5	3	706	1	227
250—300	2	566	16	4 461	4	1 104,5	6	1 611	7	1 963,5	4	1 140,5
300—350	5	1 617,5	15	4 804,5	8	2 546,5	4	1 296	7	2 267,5	2	646
350—400	6	2 220,5	12	4 524,5	12	4 645	2	766,5	12	4 394	—	—
400—500	2	914	11	4 968,5	15	6 786,5	4	1 819,5	8	3 528,5	2	939,5
500—600	4	2 222,5	12	6 346,5	14	7 789,5	4	2 166,5	9	4 962	1	567
600—800	7	5 032,5	13	8 814	18	12 585	3	2 016	7	4 629	1	744,5
800—1 000	8	6 947,5	10	8 817,5	10	8 787,5	4	3 500	10	8 965,5	1	960,5
1 000—1 200	4	4 336,5	8	8 983,5	6	6 571	4	4 283,5	6	6 717,5	1	1 095,5
1 200—1 500	4	5 674	8	10 673,5	11	14 624	4	5 007,5	8	10 818,5	1	1 206
1 500—2 000	8	14 333,5	13	22 810	7	12 360,5	5	9 376,5	13	22 994,5	—	—
2 000—3 000	12	29 371,5	18	42 879,5	10	23 227	7	17 017	12	29 265	1	2 385,5
3 000—4 000	12	41 535	7	25 352,5	8	27 614	4	13 198	6	21 145	—	—
4 000—5 000	7	31 006	4	17 747	2	8 695,5	4	17 528	5	21 431,5	—	—
5 000—10 000	7	53 331	19	122 449,5	6	42 796,5	8	55 836,5	20	142 626,5	—	—
10 000—20 000	5	68 926	7	88 497	3	38 403,5	8	119 746,5	7	91 119	—	—
über 20 000 m²	8	337 984	8	651 432,5	8	643 710,5	10	883 410,5	7	610 417,5	—	—
Total	118	608 389	236	1 043 769	183	867 425,5	105	1 141 685	172	991 248	47	12 757,5
in % des Status v. 31. Dez. 1885.	18,85%	25,30	21,51	40,03	18,96	55,85	13,69	30,90	24,23	32,47	11,78	16,76

Zu Seite 3.

Tabelle 22 (Schluss).

Mutationen in Klein-Basel:

1. Januar 1886 bis 31. Dezember 1893.

VII Bläsiquartier [31. Dezember 1885: 928 Parz. 3 405 430,5 m²]		VIII Riehenquartier [31. Dezember 1885: 488 Parz. 2 290 827,5 m²]	
Veränderte Parzellen			
Anzahl	m²	Anzahl	m²
—	—	—	—
—	—	—	—
—	—	—	—
1	90	4	371
3	335,5	1	106
2	284	1	133
2	324,5	1	152,5
1	199	1	188,5
1	215,5	—	—
—	—	1	229
6	1 655	6	1 641,5
1	321,5	1	305
8	3 034,5	2	759
2	923	5	2 328
1	540	2	1 056
17	11 663	5	3 461
8	7 327,5	1	831
6	6 724,5	—	—
11	14 257,5	4	5 416,5
14	24 591,5	6	10 634,5
13	32 382	8	18 780,5
7	24 928	8	26 339
5	22 810,5	3	13 583
26	191 418	11	78 380,5
15	208 696	6	78 280
14	718 390,5	4	275 407
164	1 271 111,5	81	518 382,5
17,67	37,33	16,60	22,63

Mutationen im Landbezirk:

seit Anlegung des Grundbuchs bis 31. Dezember 1893.

Gemeinde Riehen [Anlegungs-Status 4. Februar 1885: 6497 Parz. 10 392 405,5 m²]		Gemeinde Bettingen [Anlegungs-Status 4. Februar 1885: 1010 Parz. 2 173 066,5 m²]		Gemeinde Kleinhüningen [Anlegungs-Status 16. Juli 1884: 468 Parz. 1 392 807 m²]	
Veränderte Parzellen					
Anzahl	m²	Anzahl	m²	Anzahl	m²
—	—	—	—	—	—
1	46	—	—	—	—
2	119	—	—	1	66,5
—	—	—	—	2	182
3	334,5	—	—	1	118
1	137	—	—	1	142,5
2	309,5	—	—	—	—
3	576	—	—	—	—
3	643,5	—	—	1	214,5
2	465	—	—	1	227
7	1 952,5	—	—	1	257
10	3 267,5	—	—	2	632,5
9	3 374,5	—	—	—	—
19	8 287,5	1	443	9	3 966
13	7 061	1	553	5	2 689,5
32	22 707	2	1 425	2	1 439,5
22	20 014	—	—	5	4 725,5
25	27 396	3	3 233	3	3 353,5
17	22 195,5	5	6 845	6	8 260,5
14	24 936,5	6	10 543	10	18 127
25	62 100,5	3	7 393	16	35 072,5
14	46 957	—	—	5	16 919,5
12	54 092	2	9 002	5	20 922
14	100 186,5	2	10 724	10	76 537
11	136 888,5	1	10 313	8	114 125
7	509 604	4	367 041	4	128 743
268	1 053 651	30	427 515	98	436 720,5
4,12	10,14	2,97	19,67	20,94	31,36

Zu Seite 3.

Flächen- und Hypotheken-Vertheilung nach Eigentümern.

Tabelle 23 und 24. Zu Seite 3 u. 24. **Sektion I:** St. Johannquartier. Ende 1893.

Parzellenbesitzer bezw. Hypothekarschuldner	Parzellen belastete Anzahl	Parzellen belastete m²	Parzellen belastete Hypotheken Fr.	Parzellen belastete Hypotheken per m² Fr.	Parzellen unbelastete Anzahl	Parzellen unbelastete m²	Total Anzahl	Total m²	Total Belastung per m² Fr.
Oeffentliche Verwaltungen . .	—	—	—	—	40	470 492	40 = 5,10%	470 492 = 19,71%	—
Korporationen	—	—	—	—	—	—	—	—	—
Stiftungen	—	—	—	—	1	6 210	1 = 0,13%	6 210 = 0,26%	—
Gesellsch. ohne Erwerbszweck.	5	2 184,5 = 0,21%	218 000 = 1,16%	99. 79	5	4 717	10 = 1,35%	6 901,5 = 29%	31. 59
Genossenschaften	—	—	—	—	—	—	—	—	—
Aktiengesellschaften	2	2 390,5 = 0,24%	326 000 = 1,71%	136. 37	8	33 891	10 = 1,35%	36 281,5 = 1,52%	8. 99
Kollektiv- u. Kommanditges. .	14¼	20 433,5 = 2,02%	826 381 = 4,42%	40. 44	4	2 712,5	18¼ = 2,46%	23 146 = 0,97%	35. 70
Private	505¾	986 971,5 = 97,53%	17 338 349 = 92,68%	17. 57	156	857 100,5	661¾ = 89,30%	1 844 072 = 77,25%	9. 40
Summa	527	1 011 980 = 100%	18 708 730 = 100%	18. 49	214	1 375 123	741 = 100%	2 387 103 = 100%	7. 84

Sektion II: Spalenquartier. Ende 1893.

Oeffentliche Verwaltungen . .	—	—	—	—	37	489 573	37 = 2,58%	489 573 = 19,08%	—
Korporationen	—	—	—	—	—	—	—	—	—
Stiftungen	—	—	—	—	1	287,5	1 = 0,07%	287,5 = 0,01%	—
Gesellsch. ohne Erwerbszweck.	6	7 382,5 = 0,86%	417 500 = 1,46%	56. 55	6	26 292	12 = 0,84%	33 674,5 = 1,31%	12. 40
Genossenschaften	—	—	—	—	—	—	—	—	—
Actiengesellschaften	2	498,5 = 0,06%	325 000 = 1,13%	651. 95	10	16 324,5	12 = 0,84%	16 823 = 0,66%	19. 32
Kollektiv- u. Kommanditges. .	8	11 526 = 1,34%	358 600 = 1,25%	31. 11	12	90 495	20 = 1,39%	102 021 = 3,97%	3. 51
Private	1037	840 916 = 97,74%	27 550 119 = 96,16%	32. 76	316	1 082 439	1353 = 94,28%	1 923 355 = 74,97%	14. 32
Summa	1053	860 323 = 100%	28 651 219 = 100%	33. 30	382	1 705 411	1435 = 100%	2 565 734 = 100%	11. 17

Tabelle 25 und 26.

Sektion III: Steinenquartier. Ende 1893.

Zu Seite 3.

Parzellenbesitzer bezw. Hypothekarschuldner	Parzellen belastete Anzahl	Parzellen belastete m²	Parzellen belastete Hypotheken Fr.	Parzellen belastete Hypotheken per m² Fr.	Parzellen unbelastete Anzahl	Parzellen unbelastete m²	Total Anzahl	Total m²	Total Belastung per m² Fr.
Oeffentliche Verwaltungen . .	—	—	—	—	32½	558 783,5	32½ = 2,77%	558 783,5 = 36,69%	—
Korporationen	4	3 568 = 0,74%	280 000 = 0,71%	78. 48	4	1 460	8 = 0,68%	5 028 = 0,33%	55. 69
Stiftungen.	—	—	—	—	—	—	—	—	—
Gesellsch. ohne Erwerbszweck .	6	3 495 = 0,73%	249 000 = 0,63%	71. 24	4¼	4 427,5	10¼ = 0,87%	7 922,5 = 0,52%	31. 43
Genossenschaften	2	5 784,5 = 1,20%	240 000 = 0,60%	41. 49	—	—	2 = 0,17%	5 784,5 = 0,38%	41. 49
Aktiengesellschaften	6	19 527,5 = 4 06%	1 710 000 = 4,31%	87. 57	23¼	175 974	29¼ = 2,49%	195 501,5 = 12,84%	8. 75
Kollektiv- u. Kommanditges. .	24	27 990,5 = 5,80%	1 739 254 = 4,38%	62. 14	5	12 894,5	29 = 2,47%	40 885 = 2,69%	42. 54
Private	873	420 925,5 = 87,48%	35 451 648 = 89,37%	84. 22	191	287 927,5	1064 =90,55%	708 853 = 46,55%	50. 01
Summa	915	481 291 = 100%	39 669 902 = 100%	82. 42	260	1 041 467	1175 = 100%	1 522 758 = 100%	26. 05

Sektion IV: Aeschenquartier. Ende 1893.

Oeffentliche Verwaltungen . .	—	—	—	—	29	895 510	29 = 3,24%	895 510 = 24,32%	—
Korporationen	2	617,5 = 0,09%	43 000 = 0,19%	69. 64	7	2 960,5	9 = 1,00%	3 578 = 0,10%	12. 02
Stiftungen.	—	—	—	—	—	—	—	—	—
Gesellsch. ohne Erwerbszweck .	1	393,5 = 0,06 %	35 000 = 0,15%	88. 95	4	5 306,5	5 = 0,56%	5 700 = 0,15%	6. 14
Genossenschaften	—	—	—	—	1	166,5	1 = 0,11%	166,5 = 0,005%	—
Aktiengesellschaften	8	28 486 = 4,13%	2 580 000 = 11,21%	90. 57	36	392 075,5	44 = 4 91%	420 561,5 = 11,42%	6. 13
Kollektiv- u. Kommanditges. .	15	8 192 = 1,19%	627 194 = 2,73%	76. 56	9	331 692,5	24 = 2,68%	339 884,5 = 9,23%	1. 85
Private	487	651 914,5 = 94,53%	19 721 756 = 85,72%	30. 25	297	1 365 622,5	784 =87,50%	2 017 537 = 54,78%	9. 78
Summa	513	689 603,5 = 100%	23 006 950 = 100%	33. 36	383	2 993 334	896 = 100%	3 682 937,5 = 100%	6. 25

Tabelle 27 und 28.

Sektion V: St. Albanquartier.

Ende 1893.

Zu Seite 3.

Parzellenbesitzer bezw. Hypothekarschuldner	Parzellen belastete Anzahl	Parzellen belastete m²	Parzellen belastete Hypotheken Fr.	Parzellen belastete Hypotheken per m² Fr.	Parzellen unbelastete Anzahl	Parzellen unbelastete m²	Total Anzahl	Total m²	Total Belastung per m² Fr.
Oeffentliche Verwaltungen . .	1	2 937 = 0,71%	123 297 = 0,76%	41,98	49	857 077	50 = 6,27%	860 014 = 28,85%	0. 14
Korporationen	—	—	—	—	—	—	—	—	—
Stiftungen	1	394,5 = 0,10%	13 000 = 0,08%	32,95	1	2 395	2 = 0,25%	2 789,5 = 0,09%	4. 66
Gesellsch. ohne Erwerbszweck .	1	1 819,5 = 0,44%	40 000 = 0,25%	21,98	7	50 843	8 = 1,00%	52 662,5 = 1,77%	0. 76
Genossenschaften	—	—	—	—	3	4 981,5	3 = 0,38%	4 981,5 = 0,17%	—
Aktiengesellschaften	5	15 057,5 = 3,65%	363 000 = 2,26%	24,11	19	371 565	24 = 3,01%	386 622,5 = 12,97%	0. 94
Kollektiv- u. Kommanditges. .	7	7 457 = 1,81%	811 500 = 5,06%	108,82	23	70 809	30 = 3,76%	78 266 = 2,63%	10. 37
Private	404	385 067 = 93,30%	14 699 971 = 91,59%	38,18	277	1 210 684,5	681 = 85,34%	1 595 751,5 = 53,52%	9. 21
Summa	419	412 732,5 = 100%	16 050 678 = 100%	38,89	379	2 568 355	798 = 100%	2 981 087,5 = 100%	5. 38

Sektion VI: Stadtquartier.

Ende 1893.

Oeffentliche Verwaltungen . .	—	—	—	—	38	13 040,5	38 = 9,79%	13 040,5 = 17,26%	—
Korporationen	2	749,5 = 1,60%	89 000 = 0,59%	118,75	4	1 765	6 = 1,55%	2 514,5 = 3,33%	35. 39
Stiftungen	1	720,5 = 1,54%	65 000 = 0,43%	90,22	1	700	2 = 0,52%	1 420,5 = 1,88%	45. 76
Gesellsch. ohne Erwerbszweck .	2	1 382 = 2,95%	240 000 = 1,59%	173,66	—	—	2 = 0,52%	1 382 = 1,83%	173. 66
Genossenschaften	—	—	—	—	2	563	2 = 0,52	563 = 0,75%	—
Aktiengesellschaften	4	1 708 = 3,65%	284 000 = 1,88%	166,28	2	799	6 = 1,55%	2 507 = 3,32%	113. 28
Kollektiv- u. Kommanditges. .	4	708 = 1 51%	291 000 = 1,92%	411,02	2	855,5	6 = 1,55%	1 563,5 = 2,07%	186. 12
Private	298	41 532 = 88,74%	14 152 864 = 93,59%	340,77	28	11 006	326 = 84,02	52 538 = 69,56%	269. 38
Summa	311	46 800 = 100%	15 121 864 = 100%	323,12	77	28 729	388 = 100%	75 529 = 100%	200. 21

Tabelle 29 und 30.

Sektion VII: Bläsiquartier.

Ende 1893.

Zu Seite 3.

Parzellenbesitzer bezw. Hypothekarschuldner	Parzellen belastete Anzahl	Parzellen belastete m²	Parzellen belastete Hypotheken Fr.	Parzellen belastete Hypotheken per m² Fr.	Parzellen unbelastete Anzahl	Parzellen unbelastete m²	Total Anzahl	Total m²	Total Belastung per m² Fr.
Oeffentliche Verwaltungen . .	—	—	—	—	42	1 058 210	42 = 3,37%	1 058 210 = 32,07%	—
Korporationen	—	—	—	—	—	—	—	—	—
Stiftungen	1	143 = 0,02%	4 200 = 0,01%	29. 37	—	—	1 = 0,08%	143 = 0,005%	29. 37
Gesellsch. ohne Erwerbszweck .	5	5 613,5 = 0,66%	328 000 = 0,94%	58. 44	3	2 895	8 = 0,64%	8 508,5 = 0,255%	38. 55
Genossenschaften	—	—	—	—	—	—	—	—	—
Aktiengesellschaften	12	34 335,5 = 4,01%	2 535 000 = 7,27%	73. 83	30	249 222,5	42 = 3,37%	283 558 = 8,59%	8. 94
Kollektiv- u. Kommanditges. .	20	17 898,5 = 2,09%	716 500 = 2,06%	40. 03	18	133 426,5	38 = 3,05%	151 325 = 4,59%	4. 73
Private	963	797 742,5 = 93,22%	31 266 597 = 89,72%	39. 19	151	1 000 014	1114 = 89,48%	1 797 756,5 = 54,48%	17. 39
Summa	1001	855 733 = 100%	34 850 297 = 100%	40. 73	244	2 443 768	1245 = 100%	3 299 501 = 100%	10. 56

Sektion VIII: Riehenquartier.

Ende 1893.

Oeffentliche Verwaltungen . .	—	—	—	—	32	199 816,5	32 = 5,58%	199 816,5 = 8,82%	—
Korporationen	5	6 463,5 = 1,86%	350 000 = 1,98%	54. 15	2	3 035,5	7 = 1,22%	9 499 = 0,42%	36. 85
Stiftungen	—	—	—	—	—	—	—	—	—
Gesellsch. ohne Erwerbszweck .	3	2 791,5 = 0,80%	242 000 = 1,37%	86. 69	3	168 593	6 = 1,05%	171 384,5 = 7,57%	1. 41
Genossenschaften	—	—	—	—	—	—	—	—	—
Aktiengesellschaften	7	18 949 = 5,46%	847 000 = 4,79%	44. 70	6	10 977	13 = 2.27%	29 926 = 1,32%	28. 30
Kollektiv- u. Kommanditges. .	7	21 505,5 = 6,20%	474 000 = 2,68%	22. 04	2	7 802,5	9 = 1,57%	29 308 = 1,30%	16. 17
Private	390	297 110,5 = 85,67%	15 765 633 = 89,18%	53. 06	116	1 527 286	506 = 88,31%	1 824 396,5 = 80,57%	8. 64
Summa	412	346 820 = 100%	17 678 633 = 100%	50. 97	161	1 917 510,5	573 = 100 %	2 264 330,5 = 100%	7. 81

Tabelle 31 und 32.

Gemeinden Riehen/Bettingen.

Ende 1893.

Zu Seite 3.

Parzellenbesitzer bezw. Hypothekarschuldner	Parzellen belastete Anzahl	Parzellen belastete m²	Parzellen belastete Hypotheken Fr.	Parzellen belastete Hypotheken per m² Fr.	Parzellen unbelastete Anzahl	Parzellen unbelastete m²	Total Anzahl	Total m²	Total Belastung per m² Fr.
Oeffentliche Verwaltungen . .	4	64 433,5 = 1,37%	40 482 = 1,31%	0. 63	187	1 441 987	191 = 2.58%	1 506 420,5 = 11,99%	0. 027
Korporationen	—	—	—	—	—	—	—	—	—
Stiftungen.	2	14 889,5 = 0,32%	110 000 = 3,55%	7. 39	16	29 775	18 = 0,24%	44 664,5 = 0,36%	2. 46
Gesellsch. ohne Erwerbszweck .	—	—	—	—	18	359 985	18 = 0,24%	359 985 = 2,86%	—
Genossenschaften	—	—	—	—	5	4 367,5	5 = 0,07%	4 367,5 = 0,03%	—
Aktiengesellschaften	1	1 006 = 0,02%	220 = 0,007%	0. 22	12	11 047	13 = 0,18%	12,053 = 0,09%	0. 02
Kollektiv- u. Kommanditges. .	—	—	—	—	2	2 802,5	2 = 0,03%	2,802,5 = 0,02%	—
Private	3263	4 609 076,5 = 98,29%	2 944 630 = 95,13%	0. 64	3894	6 024 749,5	7157 =96,66%	10 633 826 = 84,64%	0. 28
Summa	3270	4 689 405,5 = 100%	3 095 332 = 100%	0. 66	4134	7 874 713,5	7404 = 100%	12 564 119 = 100%	0. 25

Gemeinde Kleinhüningen.

Ende 1893.

Oeffentliche Verwaltungen . .	—	—	—	—	25	398 740,5	25 = 5,51%	398 740,5 = 29,20%	—
Korporationen	—	—	—	—	—	—	—	—	—
Stiftungen.	—	—	—	—	—	—	—	—	—
Gesellsch. ohne Erwerbszweck .	—	—	—	—	—	—	—	—	—
Genossenschaften	—	—	—	—	—	—	—	—	—
Aktiengesellschaften	—	—	—	—	1	234,5	1 = 0,22%	234,5 = 0,02%	—
Kollektiv- u. Kommanditges. .	—	—	—	—	4	36 053,5	4 = 0,88%	36 053,5 = 2,64%	—
Private	293	605 430 = 100%	1 584 569 = 100%	2. 62	131	324 832,5	424 =93,39%	930 262,5 = 68,14%	1. 70
Summa	293	605 430 = 100%	1 584 569 = 100%	2. 62	161	759 861	454 = 100%	1 365 291,5 = 100%	1. 16

Tabelle 33 und 34.

Total Gross-Basel.

Ende 1893.

Zu Seite 3.

Parzellenbesitzer bezw. Hypothekarschuldner	Parzellen belastete Anzahl	Parzellen belastete m²	Parzellen belastete Hypotheken Fr.	Parzellen belastete Hypotheken per m² Fr.	Parzellen unbelastete Anzahl	Parzellen unbelastete m²	Total Anzahl	Total m²	Total Belastung per m² Fr.
Oeffentliche Verwaltungen . .	1	2 937 = 0,08%	123 297 = 0,09%	41. 98	225½	3 284 476	226½ = 4,17%	3 287 413 = 24,89%	0. 04
Korporationen	8	4 935 = 0,14%	412 000 = 0,29%	83. 49	15	6 185,5	23 = 0,42%	11 120,5 = 0,08%	37. 05
Stiftungen.	2	1 115 = 0,03%	78 000 = 0,06%	69. 96	4	9 592,5	6 = 0,11%	10 707,5 = 0,08%	7. 28
Gesellsch. ohne Erwerbszweck .	21	16 657 = 0,48%	1 199 500 = 0,85%	72. 01	26¼	91 586	47¼ = 0,87%	108 243 = 0,82%	11. 08
Genossenschaften	2	5 784,5 = 0,17%	240 000 = 0,17%	41. 49	6	5 711	8 = 0,15%	11 495,5 = 0,09%	20. 88
Aktiengesellschaften	27	67 668 = 1,93%	5 588 000 = 3,96%	82. 58	98¼	990 629	125¼ = 2,31%	1 058 297 = 8,01%	5. 28
Kollektiv- u. Kommanditges. .	72¼	76 307 = 2,18%	4 653 929 = 3,30%	60. 99	55	509 459	127¼ = 2,34%	585 766 = 4,43%	7. 95
Private	3604¾	3 327 326,5 = 94,99%	128 914 707 = 91,29%	38. 74	1265	4 814 780	4 869¾ = 89,63%	8 142 106,5 = 61,61%	15. 83
Summa	3738	3 502 730 = 100%	141 209 433 = 100%	40. 31	1695	9 712 419	5 433 = 100%	13 215 149 = 100%	10. 69

Total Klein-Basel.

Ende 1893.

Oeffentliche Verwaltungen . .	—	—	—	—	74	1 258 026,5	74 = 4,07%	1 258 026,5 = 22,61%	—
Korporationen	5	6 463,5 = 0,54%	350 000 = 0,67%	54. 15	2	3 035,5	7 = 0,39%	9 499 = 0,17%	36. 84
Stiftungen.	1	143 = 0,01%	4 200 = 0,008%	29. 37	—	—	1 = 0,06%	143 = 0,003%	29. 37
Gesellsch. ohne Erwerbszweck .	8	8 405 = 0,70%	570 000 = 1,09%	67. 82	6	171 488	14 = 0,77%	179 893 = 3,23%	3. 17
Genossenschaften	—	—	—	—	—	—	—	—	—
Aktiengesellschaften	19	53 284,5 = 4,43%	3 382 000 = 6,44%	63. 47	36	260 199,5	55 = 3,03%	313 484 = 5,63%	10. 79
Kollektiv- u. Kommanditges. .	27	39 404 = 3,28%	1 190 500 = 2,27%	30. 21	20	141 229	47 = 2,59%	180 633 = 3,25%	6. 59
Private	1 353	1 094 853 = 91,04%	47 032 230 = 89,53%	42. 96	267	2 527 300	1 620 = 89,11%	3 622 153 = 65,10%	12. 98
Summa	1 413	1 202 553 = 100%	52 528 930 = 100%	43. 68	405	4 361 278,5	1 818 = 100%	5 563 831,5 = 100%	9. 44

Tabelle 35 und 36.

Total Stadt Basel.

Ende 1893.
Zu Seite 3 und 24.

Parzellenbesitzer bezw. Hypothekarschuldner	Parzellen belastete Anzahl	Parzellen belastete m²	Parzellen belastete Hypotheken Fr.	Parzellen belastete Hypotheken per m² Fr.	Parzellen unbelastete Anzahl	Parzellen unbelastete m²	Total Anzahl	Total m²	Total Belastung per m² Fr.
Oeffentliche Verwaltungen . .	1	2 937 = 0,06%	123 297 = 0,06%	41. 98	299½	4 542 502,5	300½ = 4,14%	4 545 439,5 = 24,20%	0. 03
Korporationen	13	11 398,5 = 0,24%	762 000 = 0,39%	66. 85	17	9 221	30 = 0,41%	20 619,5 = 0,11%	36. 96
Stiftungen	3	1 258 = 0,03%	82 200 = 0,04%	65. 34	4	9 592,5	7 = 0,10%	10 850,5 = 0,06%	7. 58
Gesellsch. ohne Erwerbszweck .	29	25 062 = 0,53%	1 769 500 = 0,91%	70. 60	32¼	263 074	61¼ = 0,84%	288 136 = 1,53%	6. 14
Genossenschaften	2	5 784,5 = 0,12%	240 000 = 0,12%	41. 49	6	5 711	8 = 0,11%	11,495,5 = 0,06%	20. 88
Aktiengesellschaften	46	120 952,5 = 2,57%	8 970 000 = 4,63%	74. 16	134¼	1 250 828,5	180¼ = 2,49%	1 371 781 = 7,30%	6. 54
Kollektiv- u. Kommanditges. .	99¼	115 711 = 2,46%	5 844 429 = 3,02%	50. 51	75	650 668	174¼ = 2,40%	766 399 = 4,08%	7. 63
Private	4957¾	4 422 179,5 = 93,98%	175 946 937 = 90,82%	39. 79	1532	7 342 080	6489¾ = 89,50%	11 764 259,5 = 62,65%	14. 96
Summa	5151	4 705 283 = 100%	193 738 363 = 100%	41. 17	2100	14 073 697,5	7251 = 100%	18 778 980,5 = 100%	10. 32

Total Landgemeinden.

Ende 1893.

Oeffentliche Verwaltungen . .	4	64 433,5 = 1,22%	40 482 = 0,87%	0. 63	212	1 840 727,5	216 = 2,75%	1 905 161 = 13,68%	0. 02
Korporationen	—	—	—	—	—	—	—	—	—
Stiftungen	2	14,889,5 = 0,28%	110 000 = 2,35%	7. 39	16	29 775	18 = 0,23%	44 664,5 = 0,32%	2. 46
Gesellsch. ohne Erwerbszweck .	—	—	—	—	18	359 985	18 = 0,23%	359 985 = 2,58%	—
Genossenschaften	—	--	—	—	5	4 367,5	5 = 0,06%	4 367,5 = 0,03%	—
Aktiengesellschaften	1	1 006 = 0,02%	220 = 0,005%	0. 22	13	11 281,5	14 = 0,18%	12 287,5 = 0,09%	0. 02
Kollektiv- u. Kommanditges. .	—	—	—	—	6	38 856	6 = 0,08%	38 856 = 0,28%	—
Private	3556	5 214 506,5 = 98,48%	4 529 199 = 96,78%	0. 87	4025	6 349 582	7581 = 96,48%	11 564088,5 = 83,02%	0. 39
Summa	3563	5 294 835,5 = 100%	4 679 901 = 100%	0. 88	4295	8 634 574,5	7858 = 100%	13 929410 = 100%	0. 34

Tabelle 37 und 38.

Total Kanton Basel-Stadt.

Ende 1893.
Zu Seite 3 und 24.

Parzellenbesitzer bezw. Hypothekarschuldner	Parzellen belastete Anzahl	Parzellen belastete m²	Parzellen belastete Hypotheken Fr.	Parzellen belastete Hypotheken per m² Fr.	Parzellen unbelastete Anzahl	Parzellen unbelastete m²	Total Anzahl	Total m²	Total Belastung per m² Fr.
Oeffentliche Verwaltungen . .	5	67 370,5 = 0,67%	163 779 = 0,08%	2. 43	511½	6 383 230	516½ = 3,42%	6 450 600,5 = 19,72%	0. 025
Korporationen	13	11 398,5 = 0,11%	762 000 = 0,38%	66. 85	17	9 221	30 = 0,20%	20 619,5 = 0,06%	36. 96
Stiftungen.	5	16 147,5 = 0,16%	192 200 = 0,10%	11. 90	20	39 367,5	25 = 0,17%	55 515 = 0,17%	3. 46
Gesellsch. ohne Erwerbszweck .	29	25 062 = 0,25%	1 769 500 = 0,89%	70. 60	50¼	623 059	79¼ = 0,52%	648 121 = 1,98%	2. 73
Genossenschaften	2	5 784,5 = 0,06%	240 000 = 0,12%	41. 49	11	10 078,5	13 = 0,09%	15 863 = 0,05%	15. 13
Aktiengesellschaften	47	121 958,5 = 1,22%	8 970 220 = 4,52%	73. 55	147¼	1 262 110	194¼ = 1,29%	1 384 068,5 = 4,23%	6. 48
Kollektiv- u. Kommanditges. .	99¼	115 711 = 1,16%	5 844 429 = 2,95%	50. 51	81	689 544	180¼ = 1,19%	805 255 = 2,46%	7. 26
Private	8 513¾	9 636 686 = 96,37%	180 476 136 = 90,96%	18. 73	5557	13 691 662	14070¾ = 93,13%	23 328 348 = 71,32%	7. 74
Summe	8 714	10 000 118,5 = 100%	198 418 264 = 100%	19. 84	6395	22 708 272	15 109 = 100%	32 708 390,5 = 100%	6. 07

Rekapitulation des Flächeninhalts.

Grundbuch-Sektionen bezw. Gemeinden	Status vom 31. Dezember 1893: Anzahl der Parzellen überhaupt	Status: m²	Status: Belastung überhaupt per m² Fr.	Hievon mit Hypotheken belastet: Parzellen Anzahl	Parzellen in %	Flächeninhalt m²	Flächeninhalt in %	Betrag Fr.	Betrag per m² Fr.
Sektion I. St. Johannquart.	741	2 387 103	7. 84	527	71,12	1 011 980	42,39	18 708 730	18. 49
„ II. Spalenquartier .	1 435	2 565 734	11. 17	1 053	73,38	860 323	33,53	28 651 219	33. 30
„ III. Steinenquartier .	1 175	1 522 758	26. 05	915	77,87	481 291	31,61	39 669 902	82. 42
„ IV. Aeschenquartier.	896	3 682 937,5	6. 25	513	57,25	689 603,5	18,72	23 006 950	33. 36
„ V. St. Albanquartier	798	2 981 087,5	5. 38	419	52,51	412 732,5	13,85	16 050 768	38. 89
„ VI. Stadtquartier .	388	75 529	200. 21	311	80,15	46 800	61,96	15 121 864	323. 12
„ VII. Bläsiquartier. .	1 245	3 299 501	10. 56	1 001	80,40	855 733	25,94	34 850 297	40. 73
„ VIII. Riehenquartier .	573	2 264 330,5	7. 81	412	71 90	346 820	15,32	17 678 633	50. 97
Gemeinde Riehen, „ Bettingen . . .	7 404	12 564 119	0. 25	3 270	44,17	4 689 405,5	37,32	3 095 332	0. 66
„ Kleinhüningen . .	454	1 365 291	1. 16	293	64,54	605 430	44,34	1 584 569	2. 62
Gross-Basel	5 433	13 215 149	10. 69	3 738	68,80	3 502 730	26,51	141 209 433	40. 31
Klein-Basel	1 818	5 563 831,5	9. 44	1 413	77,72	1 202 553	21,61	52 528 930	43. 68
Stadt.	7 251	18 778 980,5	10. 32	5 151	71,04	4 705 283	25,06	193 738 363	41. 17
Landgemeinden . . .	7 858	13 929 410	0. 34	3 563	45,34	5 294 835,5	38,01	4 679 901	0. 88
Kanton Basel-Stadt . .	15 109	32 708 390,5	6. 07	8 714	57,67	10 000 118,5	30,57	198 418 264	19. 84

Flächen-Verteilung nach Sektionen und Gemeinden (bis und mit Tab. 46).

Tabelle 39 und 40.

Öffentliche Verwaltungen.

Zu Seite 3 und 24.

Grundbuch-Sektionen bezw. Gemeinden	Eigentum von öffentlichen Verwaltungen waren am 31. Dezember 1893					Hievon mit Hypotheken				
	Parzellen		Flächeninhalt		Belastung überhaupt per m² Fr.	Parzellen		Flächeninhalt		belastet per m² Fr.
	Anzahl	in % der übrigen Eigentümer	m²	in % der übrigen Eigentümer		Anzahl	in %	m²	in %	
Sekt. I. St. Johannquart.	40	5,40	470 492	19,71	—	—	—	—	—	—
„ II. Spalenquartier .	37	2,58	489 573	19,08	—	—	—	—	—	—
„ III. Steinenquartier .	32½	2,77	558 783,5	36,69	—	—	—	—	—	—
„ IV. Aeschenquartier	29	3,24	895 510	24,32	—	—	—	—	—	—
„ V. St. Albanquart. .	50	6,27	860 014	28,85	0. 14	1	2,00	2937	0,34	41. 98
„ VI. Stadtquartier .	38	9,79	13 040,5	17,26	—	—	—	—	—	—
„ VII. Bläsiquartier .	42	3,37	1 058 210	32,07	—	—	—	—	—	—
„ VIII. Riehenquartier .	32	5,58	199 816,5	8,82	—	—	—	—	—	—
Gemeinde Riehen	191	2,58	1 506 420,5	11,99	0. 02 7	4	2,09	64 433,5	4,28	0. 63
„ Bettingen . . .										
„ Kleinhüningen .	25	5,51	398 740,5	29,20	—	—	—	—	—	—
Gross-Basel	226½	4,17	3 287 413	24,39	0. 04	1	5,11	2937	0,09	41. 98
Klein-Basel	74	4,07	1 258 026,5	22,01	—	—	—	—	—	—
Stadt-Basel	300½	4,14	4 545 439,5	24,20	0. 03	1	0,33	2937	0,06	41. 98
Landgemeinden . .	216	2,75	1 905 161	13,68	0. 02	4	1,85	64 433,5	3,38	0. 63
Kanton Basel-Stadt .	516½	3,42	6 450 600,5	19,72	0. 02 5	5	0,97	67 370,5	1,04	2. 43

Eigentum von Korporationen.

Sekt. I. St. Johannquart.	—	—	—	—	—	—	—	—	—	—
„ II. Spalenquartier .	—	—	—	—	—	—	—	—	—	—
„ III. Steinenquartier .	8	0,68	5 028	0,33	55. 69	4	50,00	3 568	70,96	78. 48
„ IV. Aeschenquartier.	9	1,00	3 578	0,10	12. 02	2	22,22	617,5	17,26	69. 64
„ V. St. Albanquartier	—	—	—	—	—	—	—	—	—	—
„ VI. Stadtquartier . .	6	1,55	2 514,5	3,33	35. 39	2	33,33	749,5	29,81	118. 75
„ VII. Bläsiquartier . .	—	—	—	—	—	—	—	—	—	—
„ VIII. Riehenquartinr .	7	1,22	9 499	0,12	36. 85	5	71,43	6 463,5	68,04	54. 15
Gemeinde Riehen	—	—	—	—	—	—	—	—	—	—
„ Bettingen . . .	—	—	—	—	—	—	—	—	—	—
„ Kleinhüningen . .	—	—	—	—	—	—	—	—	—	—
Gross-Basel	23	0,42	11,120,5	0,08	37. 05	8	34,78	4 935	44,38	83. 49
Klein-Basel	7	0,39	9 499	0,17	36. 84	5	71,43	6 463,5	68,04	54. 15
Stadt Basel	30	0,41	20 619,5	0,11	36. 96	13	43,33	11 398,5	55,28	66. 85
Landgemeinden . .	—	—	—	—	—	—	—	—	—	—
Kanton Basel-Stadt .	30	0,20	20 619,5	0,06	36. 96	13	43,33	11 398,5	55,28	66. 85

Stiftungen.

Tabelle 41 und 42.

Zu Seite 3 und 24.

Grundbuch-Sektionen bezw. Gemeinden	Eigentum von Stiftungen waren am 31. Dezember 1893					Hievon mit Hypotheken				
	Parzellen		Flächeninhalt		Belastung überhaupt per m² Fr.	Parzellen		Flächeninhalt		belastet per m² Fr.
	Anzahl	in % der übrigen Eigentümer	m²	in % der übrigen Eigentümer		Anzahl	in %	m²	in %	
Sekt. I. St. Johannquart.	1	0,13	6 210	0,26	—	—	—	—	—	—
„ II. Spalenquartier .	1	0,07	287,5	0,01	—	—	—	—	—	—
„ III. Steinenquartier.	—	—	—	—	—	—	—	—	—	—
„ IV. Aeschenquartier	—	—	—	—	—	—	—	—	—	—
„ V. St. Albanquart. .	2	0,25	2 789,5	0,09	4. 66	1	50,00	394,5	14,14	32. 95
„ VI. Stadtquartier .	2	0,52	1 420,5	1,88	45. 76	1	50,00	720,5	50,72	90. 22
„ VII. Bläsiquartier .	1	0,08	143	0,005	29. 37	1	100,00	143	100,00	29. 37
„ VIII. Riehenquartier .	—	—	—	—	—	—	—	—	—	—
Gemeinde Riehen	18	0,24	44 664,5	0,36	2. 46	2	11,11	14 889,5	33,34	7. 39
„ Bettingen . . .										
„ Kleinhüningen. .	—	—	—	—	—	—	—	—	—	—
Gross-Basel	6	0,11	10 707,5	0,08	7. 28	2	33,33	1 115	10,41	69. 96
Klein-Basel	1	0,06	143	0,003	29. 37	1	100,00	143	100,00	29. 37
Stadt Basel. . . .	7	0,10	10 850,5	0,06	7. 58	3	42,86	1 258	11,59	65. 34
Landgemeinden . .	18	0,23	44 664,5	0,32	2. 46	2	11,11	14 889,5	33,34	7. 39
Kanton Basel-Stadt .	25	0,17	55,515	0,17	3. 46	5	20,00	16 147,5	29,09	11. 90

Eigentum von Gesellschaften ohne Erwerbszweck.

Sekt. I. St. Johannquart.	10	1,35	6 901,5	0,29	31. 59	5	50,00	2 184,5	31,65	99. 79
„ II. Spalenquartier .	12	0,84	33 674,5	1,31	12. 40	6	50,00	7 382,5	21,92	56. 55
„ III. Steinenquartier .	10¼	0,87	7 922,5	0,52	31. 43	6	58,54	3 495	44,11	71. 24
„ IV. Aeschenquartier .	5	0,56	5 700	0,15	6. 14	1	20,00	393,5	6,90	88. 95
„ V. St. Albanquartier	8	1,00	52 662,5	1,77	0. 76	1	12,50	1 819,5	3,45	21. 98
„ VI. Stadtquartier . .	2	0,52	1 382	1,83	173. 66	2	100,00	1 382	100,00	173. 66
„ VII. Bläsiquartier . .	8	0,64	8 508,5	0,255	38. 55	5	62,50	5 613,5	65,98	58. 44
„ VIII. Riehenquartier .	6	1,05	171 384,5	7,57	1. 41	3	50,00	2 791,5	1,63	86. 69
Gemeinde Riehen	18	0,24	359 985	2,86	—	—	—	—	—	—
„ Bettingen . . .										
„ Kleinhüningen. .	—	—	—	—	—	—	—	—	—	—
Gross-Basel	47¼	0,87	108 243	0,82	11. 08	21	44,11	16,657	15,39	72. 01
Klein-Basel	14	0,77	179 893	3,23	3. 17	8	57,14	8 405	4,67	67. 82
Stadt Basel . . .	61¼	0,84	288 136	1,53	6. 14	29	47,35	25 062	8,70	70. 60
Landgemeinden . .	18	0,23	359 985	2,58	—	—	—	—	—	—
Kanton Basel-Stadt .	79¼	0,52	648 121	1,98	2. 73	29	36,59	25 062	3,87	70. 60

Tabelle 43 und 44.

Genossenschaften.

Zu Seite 3 und 24.

Grundbuch-Sektionen bezw. Gemeinden	Eigentum von Genossenschaften waren am 31. Dezember 1893					Hievon mit Hypotheken				
	Parzellen		Flächeninhalt		Belastung überhaupt per m² Fr.	Parzellen		Flächeninhalt		belastet per m² Fr.
	Anzahl	in % der übrigen Eigentümer	m²	in % der übrigen Eigentümer		Anzahl	in %	m²	in %	
Sekt. I. St. Johannquart.	—	—	—	—	—	—	—	—	—	—
„ II. Spalenquartier .	—	—	—	—	—	—	—	—	—	—
„ III. Steinenquartier .	2	0,17	5 784,5	0,38	41. 49	2	100,00	5 784,5	100,00	41. 49
„ IV. Aeschenquartier.	1	0,11	166,5	0,005	—	—	—	—	—	—
„ V. St. Albanquartier	3	0,38	4 981,5	0,17	—	—	—	—	—	—
„ VI. Stadtquartier . .	2	0,52	563	0,75	—	—	—	—	—	—
„ VII. Bläsiquartier . .	—	—	—	—	—	—	—	—	—	—
„ VIII. Riehenquartier .	—	—	—	—	—	—	—	—	—	—
Gemeinde Riehen	5	0,07	4 367,5	0,03	—	—	—	—	—	—
„ Bettingen . . .										
„ Kleinhüningen. .	—	—	—	—	—	—	—	—	—	—
Gross-Basel	8	0,15	11 495,5	0,09	20. 88	2	25,00	5 784,5	50,32	41. 91
Klein-Basel	—	—	—	—	—	—	—	—	—	—
Stadt Basel . . .	8	0,11	11 495,5	0,06	20. 88	2	25,00	5 784,5	50,32	41. 49
Landgemeinden . .	5	0,06	4 367,5	0,03	—	—	—	—	—	—
Kanton Basel-Stadt .	13	0,09	15 863	0,05	15. 13	2	15,38	5 784,5	36,47	41. 49

Eigentum von Aktiengesellschaften.

Sekt. I. St. Johannquart.	10	1,35	36 281,5	1,52	8. 99	2	20,00	2 390,5	6,59	136. 37
„ II. Spalenquartier .	12	0,84	16 823	0,66	19. 32	2	16,66	498,5	2,96	651. 95
„ III. Steinenquartier .	29¼	2,19	195 501,5	12,84	8. 75	6	20,51	19 527,5	9,99	87, 57
„ IV. Aeschenquartier .	44	4,91	420 561,5	11,12	6. 13	8	18,18	28 486	6,77	90. 57
„ V. St. Albanquartier	24	3,01	386 622,5	12,97	0. 94	5	20,83	15 057,5	3,89	24. 11
„ VI. Stadtquartier . .	6	1,55	2 507	3,32	113. 28	4	66,07	1 708	68,13	166. 28
„ VII. Bläsiquartier . .	42	3,37	283 558	8,59	8. 94	12	28,57	34 335,5	12,11	73 83
„ VIII. Riehenquartier .	13	2,27	29 926	1,32	28. 30	7	53,85	18 949	63,32	44. 70
Gemeinde Riehen	13	0,18	12 053	0,09	0. 02	1	7,69	1 006	8,35	0. 22
„ Bettingen . . .										
„ Kleinhüningen .	1	0,22	234,5	0,02	—	—	—	—	—	—
Gross-Basel	125¼	2,31	1 058 297	8,01	5. 28	27	21,56	67 668	6,39	82. 58
Klein-Basel	55	3,03	313 484	5,63	10. 79	19	34,55	53 284,5	17,00	63. 47
Stadt Basel . . .	180¼	2,19	1 371 781	7,30	6. 54	46	25,52	120 952,5	8,82	74. 16
Landgemeinden . .	14	0,18	12 287,5	0,09	0. 02	1	7,14	1 006	8,19	0. 22
Kanton Basel-Stadt .	194¼	1,29	1 384 068,5	4,23	6. 48	47	24,20	121 958,5	8,81	73. 55

Kollektiv- und Kommanditgesellschaften.

Tabelle 45 und 46.

Zu Seite 3 und 24.

Grundbuch-Sektionen bezw. Gemeinden	Eigentum von Kollektiv- und Kommanditgesellschaften waren am 31. Dezember 1893					Hievon mit Hypotheken				
	Parzellen		Flächeninhalt		Belastung überhaupt per m² Fr.	Parzellen		Flächeninhalt		belastet per m² Fr.
	Anzahl	in % der übrigen Eigentümer	m²	in % der übrigen Eigentümer		Anzahl	in %	m²	in %	
Sekt. I. St. Johannquart.	18¼	2,46	23 146	0,97	35. 70	14¼	78,08	20 433,5	88,28	40. 44
„ II. Spalenquartier .	20	1,39	102 021	3,97	3. 51	8	40,00	11 526	11,30	31. 11
„ III. Steinenquartier .	29	2,47	40 885	2,69	42. 54	24	82,76	27 990,5	68,46	62. 14
„ IV. Aeschenquartier .	24	2,68	339 884,5	9,23	1. 85	15	62,50	8 192	2,41	76. 56
„ V. St. Albanquartier	30	3,76	78 266	2,63	10. 37	7	23,33	7 457	9,53	108. 82
„ VI. Stadtquartier . .	6	1,55	1 563,5	2,07	186. 12	4	66,67	708	45,28	411. 02
„ VII. Bläsiquartier . .	38	3,05	151 325	4,59	4. 73	20	52,63	17 898,5	11,83	40. 03
„ VIII. Riehenquartier .	9	1,57	29 308	1,30	16. 17	7	77,78	21 505,5	73,38	22. 04
Gemeinde Riehen	2	0,03	2 802,5	0,02	—	—	—	—	—	—
„ Bettingen . . .										
„ Kleinhüningen .	4	0,88	36 053,5	2,64	—	—	—	—	—	—
Gross-Basel	127¼	2,34	585 766	4,43	7. 95	72¼	56,78	76 307	13,03	60. 99
Klein-Basel	47	2,59	180 633	3,25	6. 59	27	57,45	39 404	21,81	30. 21
Stadt Basel . . .	174¼	2,40	766 399	4,08	7. 63	99¼	56,96	115 711	15,10	50. 51
Landgemeinden . .	6	0,08	38 856	0,28	—	—	—	—	—	—
Kanton Basel-Stadt .	180¼	1,19	805 255	2,46	7. 26	99¼	55,06	115 711	14,37	50. 51

Eigentum von Privatpersonen.

Sekt. I. St. Johannquart.	661¾	89,30	1 844 072	77,25	9. 40	505¾	76,43	986 971,5	53,52	17. 57
„ II. Spalenquartier .	1353	94,28	1 923 355	74,97	14. 32	1037	76,64	840 916	43,72	32. 76
„ III. Steinenquartier .	1064	90,55	708 853	46,55	50. 01	873	82,05	420 825,5	59,38	84. 22
„ IV. Aeschenquartier .	784	87,50	2 017 537	54,78	9. 78	487	62,12	651 914,5	32,31	30. 25
„ V. St. Albanquartier	681	85,34	1 595 751,5	53,52	9. 21	404	59,32	385 067	24,13	38. 18
„ VI. Stadtquartier . .	326	84,02	52 538	69,56	269. 38	298	91,41	41 532	79,05	340. 77
„ VII. Bläsiquartier . .	1114	89,48	1 797 756,5	54,48	17. 39	963	86,45	797 742,5	44,37	39. 19
„ VIII. Riehenquartier .	506	88,31	1 824 396,5	80,57	8. 64	390	77,08	297 110,5	16,29	53. 06
Gemeinde Riehen	7157	96,66	10 633 826	84,64	0. 28	3263	45,59	4 609 076,5	43,34	0. 64
„ Bettingen . . .										
„ Kleinhüningen .	424	93,39	930 262,5	68,14	1. 70	293	69,10	605 430	65,08	2. 62
Gross-Basel	4869¾	89,63	8 142 106,5	61,61	15. 83	3604¾	74,02	3 327 326,5	40,87	38. 74
Klein-Basel	1620	89,11	3 622 153	65,10	12. 98	1353	83,52	1 094 853	30,23	42. 96
Stadt Basel . . .	6489¾	89,50	11 764 259,5	62,65	14. 96	4957¾	76,39	4 422 179,5	37,59	39. 79
Landgemeinden . .	7581	96,48	11 564 088,5	83,02	0. 39	3556	46,91	5 214 506,5	45,09	0. 87
Kanton Basel-Stadt .	14070¾	93,13	23 328 348	71,32	7. 74	8513¾	60,51	9 636 686	41,31	18. 73

Durchschnittsgrösse der Parzellen in m²

Tabelle 47 und 48.

Zu Seite 3 und 24.

(Absolute Zahlen)

Grundbuch-Sektionen bezw. Gemeinden	in m² überhaupt	Für die verschiedenen Eigentümer beträgt die Durchschnittsgrösse der Parzellen							
		Öffentliche Verwaltungen	Korporationen	Stiftungen	Gesellsch. ohne Erwerbszweck	Genossenschaften	Aktiengesellsch.	Kollektiv- u. Kommanditgesellschaft.	Private
	m²	m²	m²	m²	m²	m²	m²	m²	m²
Sektion I. St. Johannquartier	3 221,5	11 762,3	—	6 210	690,1	—	3 628,1	1 268,2	2 786,6
„ II. Spalenquartier . .	1 787,9	13 231,7	—	287,5	2 806,2	—	1 401,9	5 101	1 421,5
„ III. Steinenquartier . .	1 295,9	17 193,3	628,5	—	772,9	2 892,2	6 683,8	1 409,8	666,2
„ IV. Aeschenquartier .	4 110,4	30 879,6	397,5	—	1 140	166,5	9 558,2	14 161,8	2 573,4
„ V. St. Albanquartier .	3 735,7	17 200,3	—	1 394,7	6 582,8	1 660,5	16 109,3	2 608,8	2 343,2
„ VI. Stadtquartier . .	194,6	343,2	419,1	710,2	691	281,5	417,8	260,6	161,1
„ VII. Bläsiquartier . .	2 650,2	25 195,5	—	143	1 063,5	—	6 751,4	3 982,2	1 613,8
„ VIII. Riehenquartier . .	3 951,7	6 244,2	1 357	—	28 564,8	—	2 302	3 256,4	3 605,5
Gemeinde Riehen	1 621,5	7 018,7	—	2 481,4	6 610,2	873,5	676,3	1 401,2	1 479.8
„ Bettingen	2 181,7	12 201,2	—	—	23 824,5	—	1 763,3	—	1 524,5
„ Kleinhüningen . .	3 007,2	15 949,6	—	—	—	—	234,5	9 013,4	2 194
Gross-Basel	2 432,4	14 513,9	483,5	1 784,6	2 290,8	1 436,9	8 449,5	4 603,3	1 672
Klein-Basel	3 060,4	17 000,3	1 357	143	12 849,5	—	5 699,7	3 843,2	2 235,9
Stadt Basel	2 589,8	15 126,2	687,3	1 550	4 704,2	1 436,9	7 610,4	4 398,3	1 812,7
Landgemeinden . . .	1 772,6	8 820,2	—	2 481,4	19 999,2	873,5	877,7	6 476	1 525,4
Kanton Basel-Stadt . .	2 164,8	12 489,1	687,3	2 220,6	8 178,2	1 220,2	7 125,2	4 467,4	1 657.9

(Relative Zahlen)

	%	%	%	%	%	%	%	%	%
Sektion I. St. Johannquartier	100	365,12	—	192,77	21,42	—	112,62	39,37	86,50
„ II. Spalenquartier . .	100	740,07	—	16,08	156,95	—	78,41	285,31	79,51
„ III. Steinenquartier . .	100	1 326,75	48,50	—	59,64	223,18	515,75	108,79	51,41
„ IV. Aeschenquartier .	100	751,25	9,67	—	27,73	4,05	232,54	344,54	62,61
„ V. St. Albanquartier .	100	460,43	—	37,33	176,21	44,45	431,22	69,83	62,72
„ VI. Stadtquartier . .	100	176,31	215,36	364,95	355,09	144,66	214,70	133,92	82,79
„ VII. Bläsiquartier . .	100	950,70	—	5,40	40,13	—	254,75	150,26	60,89
„ VIII. Riehenquartier . .	100	158,01	34,34	—	722,85	—	58,25	82,41	91,24
Gemeinde Riehen	100	432,85	—	153,03	407,66	53,87	41,71	86,41	91,26
„ Bettingen	100	559,25	—	—	1 092,01	—	80,82	—	69,88
„ Kleinhüningnn . . .	100	530,38	—	—	—	—	7,80	299,73	72,96
Gross-Basel	100	596,69	19,88	73,37	94,18	59,07	347,37	189,25	68,74
Klein-Basel	100	555,49	44,34	4,67	419,86	—	186,24	125,58	73,06
Stadt Basel	100	584,07	26,54	59,85	181,64	55,48	293,86	169,83	69,99
Landgemeinden . . .	100	497,57	—	139,99	1 128,24	49,28	49,51	365,34	86,05
Kanton Basel-Stadt . .	100	576,92	31,74	102,58	377,78	56,37	329,14	206,37	76,58

Prozentuale Verteilung des Grund-

(31. Dezember 1893.)

Tabelle 49.

Stadtteile bezw. Gemeinden	Total Grundbesitz			Eigentum von öffentlichen Verwaltungen			Korporationen			Stiftungen		
	Zahl der Parzellen	Fläche m²	Durchschnittliche Parz.-Grösse m²	Zahl der Parzellen	Fläche m²	Durchschnittliche Parz.-Grösse m²	Zahl der Parzellen	Fläche m²	Durchschnittliche Parz.-Grösse m²	Zahl her Parzellen	Fläche m²	Durchschnittliche Parz.-Grösse m²
I. St. Johannq. .	741	2 387 103	3 221,5	5,10	19,71	365,12	—	—	—	0,13	0,26	192,77
II. Spalenquart. .	1 435	2 565 734	1 787,9	2,58	19,08	740,07	—	—	—	0,07	0,01	16,08
III. Steinenquart.	1 175	1 522 758	1 295,9	2,77	36,69	1 326,75	0,68	0,33	48,50	—	—	—
IV. Aeschenquart.	896	3 682 937,5	4 110,4	3,24	24,32	751,25	1,00	0,10	9,67	—	—	—
V. St. Albanq. .	798	2 981 087,5	3 735,7	6,27	28,85	460,43	—	—	—	0,25	0,09	37,33
VI. Stadtquartier.	388	75 529	194,6	9,79	17,26	176,31	1,55	3,33	215,36	0,52	1,88	364,95
Gross-Basel . .	5 433	13 215 149	2 432,4	4,17	24,89	596,69	0,42	0,08	19,88	0,11	0,08	73,37
VII. Bläsiquartier.	1 245	3 299 501	2 650,2	3,37	32,07	950,70	—	—	—	0,08	0,005	5,40
VIII. Riehenqartier	573	2 264 330,5	3 951,7	5,58	8,22	158,01	1,22	0,42	34,34	—	—	—
Klein-Basel . .	1 118	5 563 831,5	3 060,4	4,07	22,61	555,49	0,39	0,17	44,34	0,06	0,003	4,67
Total Stadt . . .	7 251	18 778 980,5	2 589,8	4,14	24,20	584,07	0,41	0,11	26,54	0,10	0,06	59,85
Riehen-Bettingen .	7 404	12 564 119	1 683,4	2,58	11,99	468,52	—	—	—	0,24	0,36	174,40
Kleinhüningen . .	454	1 365 291	3 007,2	5,51	29,20	530,38	—	—	—	—	—	—
Landgemeinden . .	7 558	13 929 410	1 772,6	2,75	13,68	497,57	—	—	—	0,23	0,32	139,99
Summa Kanton . .	15 109	32 708 390,5	2 164,8	3,42	19,72	576,92	0,20	0,06	31,74	0,17	0,17	102,58

besitzes unter die Eigentümerkategorien.

(31. Dezember 1893.)

Zu Seite 3.

Gesellschaften ohne Erwerbszweck			Genossenschaften			Aktien-Gesellschaften			Kollektiv- und Kommandit-Gesellschaften			Private			Stadtteile bezw. Gemeinden
Zahl der Parzellen	Fläche m²	Durchschnittliche Parz.-Grösse m²	Zahl der Parzellen	Fläche m²	Durchschnittliche Parz.-Grösse m²	Zahl der Parzellen	Fläche m²	Durchschnittliche Parz.-Grösse m²	Zahl der Parzellen	Fläche m²	Durchschnittliche Parz.-Grösse m²	Zahl der Parzellen	Fläche m²	Durchschnittliche Parz. Grösse m²	
1,35	0,29	21,52	—	—	—	1,35	1,52	112,62	2.46	0,97	39,37	89,30	77,25	86,50	I.
0,84	1,31	156,95	—	—	—	0,84	0,66	78,41	1,39	3,97	285,31	94,28	74,79	79,51	II.
0,87	0,52	59,64	0,17	0,38	223,18	2,49	12,84	515,75	2,47	2,69	108,79	90,55	46,55	51,41	III.
0,56	0,15	27,73	0,11	0,005	4,05	4,91	11,42	232,54	2,68	9,23	344,54	87,50	54,78	62,61	IV.
1,00	1,77	176,21	0,38	0,17	44,45	3,01	12,97	431,22	3,76	2,63	69,83	85,34	53,52	62,72	V.
0,52	1,83	355,09	0,52	0,75	144,66	1,55	3,32	214,70	1,55	2,07	133,92	84,02	69,65	82,79	VI.
0,87	0,82	94,18	0,15	0,09	59,07	2,31	8,01	347,37	2,34	4,43	189,25	89,63	61,61	68,74	Gr.-B.
0,64	0,25	40,13	—	—	—	3,37	8,59	254,75	3,05	4,59	150,26	89,48	54,48	60,89	VII.
1,05	7,57	722,85	—	—	—	2,27	1,32	58,25	1,57	1,30	82,41	88,31	80,57	91,24	VIII.
0,77	3,23	419,86	—	—	—	3,30	5,63	186,24	2,59	3,25	125,58	89,11	65,10	73,06	Kl.-B.
0,84	1,53	181,64	0,11	0,06	55,48	2,49	7,30	293,86	2,40	4,08	169,83	89,50	62,6	69,99	Stadt
0,24	2,86	1188,02	0,07	0,03	51,89	0,18	0,09	55,08	0,03	0,02	83,24	96,66	84,64	88,26	Riehen Bettgn.
—	—	—	—	—	—	0,22	0,02	7,80	0,88	2,64	299,73	93,39	68,14	72,96	Kl.-H.
0,23	0,58	1128,24	0,06	0,03	49,28	0,18	0,09	49,51	0,08	0,28	365,34	96,48	83,02	86,05	Landg.
0,52	1,98	377,78	0,09	0,05	56,37	1,29	4,23	329,14	1,19	2,46	206,37	93,12	71,33	76,58	Summa Kanton

Eigentumsübertragungen in der Stadt infolge

Tabelle 50.

Zu Seite 4 und 22.

Jahr	Vertrags unter Lebenden								Erbgangs								Teilung von Miteigentum		Total	
	Käufe		Tauschfälle		Andere Verträge		Summa		an Ehegatten oder Descendenten		an andere Verwandte		an Fremde		Summa					
	Post.	Parz.	Post.	Parz.	Post.	Parz.	Post.	Parz. resp. Abschn.	Post.	Parz.	Post.	Parz.	Post	Parz.	Post.	Parz.	Post.	Parz.	Fertigungen	Parzellen
1871	218	227	2	2	6	8	226	237	80	112	9	13	—	—	89	125	—	—	329	—
72	421	439	2	2	27	32	450	473	79	89	3	3	1	2	83	94	—	—	538	—
73	454	474	2	4	26	26	482	504	88	122	6	6	1	1	95	129	—	—	—	—
74	407	440	3	4	25	45	435	489	87	127	7	7	1	1	95	135	—	—	544	—
1875	446	464	3	4	15	17	491	485	111	131	9	9	1	3	121	143	—	—	612	—
76	541	597	7	13	49	88	597	698	90	173	17	20	3	3	110	196	71	90	778	—
77	508	548	8	10	91	228	607	786	88	123	15	25	3	3	106	151	84	134	797	—
78	448	477	16	19	83	129	547	625	88	154	13	16	4	9	105	179	72	101	724	—
79	462	513	31	37	135	198	628	748	92	143	20	16	1	1	113	150	78	99	819	—
1880	441	475	75	91	80	100	596	646	103	125	23	33	1	2	127	160	95	99	818	—
81	442	495	59	79	42	57	543	631	98	173	12	33	1	1	111	207	107	148	761	—
82	486	520	26	30	39	48	551	598	117	171	18	25	—	—	136	197	93	145	780	—
83	346	391	4	12	59	68	409	471	102	191	21	31	—	—	123	222	54	136	586	—
84	306	329	8	8	28	36	342	373	83	125	11	13	—	—	94	138	62	125	498	626
1885	307	325	2	2	26	36	335	363	97	173	24	37	1	1	122	271	59	97	516	671
86	307	345	4	4	62	83	373	432	114	197	17	35	2	2	133	234	72	138	578	804
87	437	487	15	18	38	64	490	569	131	194	18	36	—	—	149	230	85	106	724	905
88	523	570	6	6	46	54	575	630	125	192	30	39	4	11	150	242	61	117	796	989
89	569	602	16	17	47	68	632	687	282	414	21	40	2	2	304	456	149	224	1086	1367
1890	668	727	18	18	54	85	740	830	212	295	8	13	1	1	221	309	150	225	1111	1364
91	576	596	6	6	68	74	650	676	136	180	13	17	—	—	149	197	77	113	876	936
92	574	638	9	9	48	61	631	708	161	213	10	10	3	3	174	226	85	114	890	1048
93	677	717	13	17	69	96	759	830	157	246	13	27	—	—	170	273	99	147	1028	1250
94	692	727	18	22	91	121	801	870	174	316	11	12	1	1	186	329	94	143	1081	1342
1895	906	1052	18	24	93	126	1017	1202	187	284	4	13	1	1	192	298	99	133	1308	1633
96	1044	1196	30	36	100	136	1174	1368	156	247	9	9	1	1	166	257	89	134	1429	1759
1897	934	1056	30	41	69	106	1033	1203	143	195	6	7	1	1	150	203	94	123	1277	1529

Tabelle 51 und 52.

Eigentumsübertragungen in den Landgemeinden infolge

Zu Seite 4 und 22.

Jahr	Vertrags unter Lebenden: Käufe		Tauschfälle		Andere Verträge		Summa		Erbgangs: an Ehegatten oder Descendent.		an andere Verwandte		an Fremde		Summa		Teilung von Miteigentum		Total		Übergang: aus d. Rechtsverkehr an Strassenalm.	von bisherig. Allmend i. d. Rechtsverkehr
	Post.	Parz.	Post.	Parz.	Post.	Parz.	Post.	Parz.	Post.	Parz.	Post.	Parz.	Post.	Parz.	Post.	Parz.	Post.	Parz.	Fertigungen	Parz.	Parzellen resp. Abschnitte	Parzellen resp. Abschnitte
1885	182	206	12	12	13	17	207	235	28	521	4	6	—	—	32	527	5	8	244	770	11	12
86	252	281	9	10	6	6	267	297	22	195	2	7	—	—	24	202	17	111	308	610	15	14
87	205	242	2	6	13	14	220	262	30	284	6	66	—	—	36	350	23	206	279	818	15	1
88	231	275	4	4	2	2	237	281	14	161	2	11	—	—	16	172	4	8	257	461	1	—
89	174	236	—	—	2	2	176	238	34	294	4	54	—	—	38	348	19	90	233	676	2	—
1890	142	183	2	2	5	17	149	202	46	524	—	—	—	—	46	524	37	228	232	954	—	—
91	266	308	2	2	4	4	272	314	34	348	3	20	—	—	37	368	33	240	232	931	1	—
92	151	285	1	2	4	22	156	309	27	434	—	—	—	—	27	434	22	244	205	987	23	3
93	228	300	—	—	8	15	236	315	31	385	4	17	—	—	35	402	20	175	291	892	4	1
94	213	287	2	9	3	3	218	299	24	318	1	1	—	—	25	319	33	209	276	827	7	3
1895	213	289	13	14	19	45	245	348	26	323	—	—	—	—	26	322	35	315	306	986	16	—
96	281	478	3	17	16	24	300	519	24	176	2	20	—	—	26	196	14	96	340	811	21	7
1897	310	460	—	—	39	58	349	518	41	489	1	3	—	—	42	492	39	251	430	1261	47	1

Konkurse, welche auch Immobilien betreffen, bezw. Liegenschaftsganten.

Zu Seite 4.

Jahr	Von erledigten Konkursen	boten auch Immobilien	aus den Immobilien wurden erlöst netto Fr.	hierauf angewiesene Hypothekarforderungen Fr.	Hypothekarverlust Fr.	Liegenschaftsganten	Jahr	Von erledigten Konkursen	boten auch Immobilien	aus den Immobilien wurden erlöst netto Fr.	hierauf angewiesene Hypothekarforderungen Fr.	Hypothekarverlust Fr.	Liegenschaftsganten
1860	39	4	176 601	177 980	1 379	?	1877	112	5	163 338	172 967	9 629	23
1861	31	1	18 767	21 138	2 370	?	1878	265	32	1 526 899	1 935 202	408 303	48
1862	80	13	738 424	867 894	136 297	?	1879	270	45	2 105 215	2 869 197	763 982	99
1863	116	25	748 643	897 955	163 915	?	1880	210	46	2 318 632	2 907 777	589 145	114
1864	94	25	932 714	1 168 493	269 033	?	1881	255	64	3 761 699	4 780 121	1 018 422	179
1865	104	39	1 285 746	1 699 439	413 693	?	1882	271	79	5 513 518	7 668 130	2 154 212	261
1866	170	51	2 036 687	2 710 084	673 397	?	1883	221	65	5 794 460	7 900 295	2 105 835	159
1867	106	33	1 221 885	1 752 833	562 352	?	1884	183	34	1 635 891	2 523 775	887 884	154
1868	136	28	937 806	1 274 396	336 590	?	1885	163	16	2 794 650	4 172 373	1 377 723	68
1869	125	28	981 624	1 419 364	437 740	45	1886	150	14	455 305	610 389	155 084	53
1870	93	15	596 229	820 897	224 668	28	1887	144	15	606 878	753 678	146 800	86
1871	55	6	174 558	210 695	36 137	23	1888	119	52	925 572	1 118 106	192 534	51
1872	52	6	304 612	386 769	82 157	21	1889	131	14	699 518	966 539	267 021	43
1873	59	11	504 049	792 479	288 430	17	1890	165	11	399 483	420 456	20 973	19
1874	38	5	235 144	260 870	25 726	9	1891	161	9	681 206	822 727	141 521	13
1875	88	5	364 068	458 376	94 308	4	1892*	47	14	384 555	488 502	103 947	?
1876	105	4	264 614	408 691	144 077	7							

*) Bemerkung. Für das Jahr 1892, mit dessen Beginn das eidgenössische Betreibungs- und Konkursgesetz in Kraft getreten war, finden wir in dem Berichte des Betreibungs- und Konkursamtes noch folgende Daten:

Konkurse betreffend:

Zahl der verwerteten Liegenschaften 4; im Stadtbezirk Gesamterlös Fr. 48 530, Hypothekarverlust Fr. 3 443; im Landbezirk Gesamterlös Fr. 60 098, Hypothekarverlust Fr. 1 091.

Betreibungen betreffend:

Zahl der verwerteten Liegenschaften 4; Nettoerlös der Verwertungen 280 217 Fr.; Verlust der Hypothekargläubiger 32 231 Fr.

Für die Jahre 1892 bis incl. 1897 sind nur noch nachstehende Angaben publiciert worden:

	1892	1893	1894	1895	1896	1897
Liegenschaftspfändungen	36	13	49	39	40	88
Grundpfandbetreibungen	132	168	149	148	113	137

Sektion II (Spalenquartier)

Tabelle 53.

Zur Bodenwertberechnung dienende Handänderungsfälle nach Art und Zahl.

(K. = Kauf. — F. G. = Freiwillige Gant. — G. G. = Gerichtliche Gant. — s. F. = Sonstige Fälle.

Jahr	Zone I [1868 bezw. 1870, mit 67 Parz. = 13 971,5 m²; 1893 mit 62 Parz. = 13 642 m²]								Zone II [1868 bezw. 1870, mit 118 Parz. = 14 615 m²; 1893 mit 117 Parz. = 14 674 m²]								Zone III [1868 bezw. 1870, mit 86 Parz. = 28 795,5 m²; 1893 mit 86 Parz. = 28 264,5 m²]								Zone IV [1868 mit 141 Parz. = 81 320,5 m²; 1893 mit 152 Parz = 81 034 m²]								Zone V [1868 mit 108 Parz. = 162 626 m²; 1893 mit 199 Parz. = 143 330 m²]								Zone VI [1868 mit 30 Parz. = 55 665 m²; 1893 mit 102 Parz. = 62 672 m²]							
	K.	F. G.	G. G.	Erbg.	s. F.	zus.	Absch	Total	K.	F. G.	G. G.	Erbg.	s. F.	zus.	Absch.	Total	K.	F. G.	G. G.	Erbg.	s. F.	zus.	Absch.	Total	K.	F. G.	G. G.	Erbg.	s. F.	zus.	Absch.	Total	K.	F. G.	G. G.	Erbg.	s. F.	zus.	Absch.	Total	K.	F. G.	G. G.	Erbg.	s. F.	zus.	Absch.	Total
1868	–	–	–	–	–	–	–	–	–	–	1	–	–	1	–	1	1	–	–	–	–	1	–	1	–	–	1	–	–	1	–	1	8	–	–	–	–	8	–	8	1	–	–	–	–	1	–	1
																	1					1		1			3			3		3	1					1		1	1					1		1
1869	–	–	–	–	–	–	–	–	3	–	2	–	–	5	–	5	–	–	–	–	–	–	–	–	4	–	–	–	–	4	–	4	10	–	3	–	–	13	–	13	2	–	–	–	–	2	–	2
											1			1		1								–	1		1			2		2	3		1			4		4			1			1		1
1870	–	–	–	1	–	1	–	1	4	–	2	–	–	6	–	6	2	–	–	–	–	2	–	2	3	–	–	–	–	3	1	4	4	–	–	–	–	4	–	4	–	–	–	–	–	–	–	–
											1			1		1	1					1		1											1			1		1	2		1			3		3
1871	3	–	–	–	–	3	–	3	3	–	2	–	–	5	–	5	1	–	–	–	–	–	–	–	9	–	–	–	–	9	–	9	11	–	1	–	–	12	2	14	3	–	–	–	–	3	1	4
	1					1		1														1		1									1					1		1	1					1		1
1872	1	–	–	–	–	1	–	1	15	–	–	–	1	16	–	16	6	–	–	–	–	6	–	6	11	–	–	–	1	12	–	12	16	–	–	–	–	16	2	18	10	–	–	–	–	10	–	10
									1		1			2		2	2					2		2	3					3		3	1					1		1	5					5		5
1873	5	–	1	–	–	6	–	6	6	–	3	–	–	9	–	9	4	–	–	–	–	4	–	4	8	–	–	–	–	8	–	8	22	–	–	–	3	25	1	26	12	–	–	–	–	12	–	12
																									1					1		1	1					1		1								
1874	1	–	–	–	–	1	–	1	7	–	1	–	2	10	–	10	4	–	–	–	–	4	–	4	6	–	–	–	–	6	–	6	9	–	–	–	–	9	2	11	3	–	–	–	–	3	–	3
									1					1		1									1					1		1									2					2		2
1875	6	–	–	–	1	7	–	7	9	1	–	–	–	10	–	10	6	–	–	–	–	6	–	6	13	–	–	–	–	13	1	14	11	–	–	–	1	12	1	13	10	–	–	–	–	10	–	10
									1					1		1	1					1		1	1				1	2		2	1					1		1	4					4		4
1876	2	–	–	–	–	2	–	2	8	–	–	–	–	8	–	8	11	–	–	–	–	11	–	11	12	–	–	–	–	12	1	13	12	–	–	–	–	12	1	13	8	–	–	–	–	8	–	8
									2					2		2									1					1		1			1			1		1								
1877	1	–	–	–	–	1	–	1	11	–	1	–	1	13	–	13	2	–	1	–	–	3	–	3	13	–	1	–	–	14	1	15	13	–	–	–	–	13	3	16	5	–	–	–	–	5	1	6
																																									1					1		1
1878	3	–	–	–	–	3	–	3	9	–	–	–	–	9	–	9	4	–	3	–	–	7	–	7	9	–	1	–	–	10	–	10	17	–	2	–	–	19	–	19	3	–	–	–	–	3	–	3
	2					2		2	1				1	2		2																	1					1		1								
1879	4	–	–	–	–	4	–	4	7	–	2	1	–	10	–	10	7	–	1	–	1	9	–	9	7	–	2	–	–	9	–	9	8	–	–	–	–	8	1	9	4	–	1	–	–	5	2	7
																	1					1		1	4					4		4			1			1		1			1			1		1
1880	1	–	2	1	–	4	–	4	9	–	2	–	–	11	–	11	1	1	–	–	–	2	–	2	4	–	1	–	–	5	–	5	7	–	–	–	2	9	1	10	7	–	2	–	1	10	–	10
																									1					1		1	2		3			5		5	5				1	6		6
1881	2	–	–	–	–	2	–	2	6	–	1	–	1	8	–	8	1	–	3	–	1	5	–	5	3	–	4	1	–	8	–	8	3	–	2	–	1	6	–	6	15	–	2	–	1	18	–	18
									1					1		1			2			2		2	2				2	4		4	1		2			3		3	2		1			3		3
1882	2	–	–	–	–	2	–	2	3	–	1	–	–	4	–	4	4	–	2	–	–	6	–	6	1	–	1	–	–	2	–	2	10	–	1	–	1	12	–	12	4	–	3	–	–	7	–	7
													1	1		1	1					1		1	2		1			3		3	1		5			6		6			7		3	10		10
1883	1	–	–	–	–	1	–	1	2	–	3	–	–	5	1	6	1	–	2	–	–	3	1	4	1	–	1	–	–	2	–	2	2	–	–	–	–	2	–	2	2	–	2	–	1	5	–	5
											1			1		1			2			2		2	2		1			3		3			3		1	4		4	3		6		1	10		10
1884	2	–	1	–	–	3	–	3	2	–	3	–	–	5	–	5	3	–	–	–	–	3	–	3	4	–	4	–	–	8	–	8	3	–	–	–	–	3	1	4	4	–	1	–	–	5	1	6
									1					1		1			2			2		2	1		1		1	3		3	2		5			7		7	4		4			8		8
1885	1	–	–	–	–	1	–	1	1	–	–	1	–	2	–	2	2	–	–	–	–	2	1	3	1	1	–	–	–	2	–	2	2	–	–	–	–	2	–	2	3	–	–	–	–	3	2	5
									2					2		2									2		1			3		3	1					1		1	1					1		1
1886	–	–	–	–	–	–	–	–	4	–	1	–	–	5	–	5	2	–	–	–	–	2	–	2	1	–	2	–	–	3	–	3	4	–	–	–	–	4	–	4	5	–	–	–	–	5	2	7
									1					1		1																									2					2		2
1887	3	–	–	–	1	4	–	4	3	–	1	–	–	4	–	4	3	–	3	–	2	8	–	8	3	–	–	–	–	3	1	4	3	–	–	–	2	5	–	5	2	–	–	–	1	3	–	3
	1					1		1																	1		1			2		2	1		1			2		2	3		1		1	5		5
1888	10	–	1	1	–	12	1	13	12	–	–	–	–	12	–	12	3	–	–	–	–	3	–	3	9	–	–	–	–	9	1	10	15	–	1	–	–	16	3	19	11	–	–	–	–	11	–	11
																	1					1		1	2					2		2	6					6		6	2		1			3		3
1889	5	–	–	–	–	5	–	5	9	–	1	–	–	10	–	10	3	–	1	–	–	4	–	4	7	–	1	–	–	8	2	10	8	–	–	–	–	8	2	10	4	–	–	–	–	4	–	4
	1					1		1									2					2		2	1					1		1	1					1		1	3					3		3
1890	4	–	–	–	–	4	–	4	5	–	1	–	–	6	–	6	1	–	–	–	–	1	–	1	6	–	–	–	–	6	–	6	9	–	1	–	–	10	2	12	6	–	–	–	–	6	1	7
					1	1		1	1					1		1	1					1		1	2					2		2	6					6		6							1	1
1891	2	–	–	–	–	2	–	2	10	1	–	–	–	11	1	12	9	–	–	–	–	9	–	9	5	–	–	–	–	5	–	5	7	–	–	–	–	7	3	10	6	–	–	–	–	6	–	6
																									2					2		2	1					1		1	1					1		1
1892	4	–	–	–	–	4	–	4	2	–	–	–	1	3	–	3	1	–	–	–	–	1	1	2	5	–	1	–	1	7	–	7	12	–	–	–	–	12	1	13	7	–	–	–	–	7	1	8
																									2					2		2	1					1		1								
1893	2	–	–	–	–	2	–	2	6	–	–	–	–	6	–	6	2	–	–	–	–	2	–	2	9	–	–	–	–	9	–	9	14	–	–	–	–	14	–	14	5	–	2	–	–	7	–	7
	1					1		1	1					1		1	1					1		1	1					1		1	2					2		2	4					4		4
Summa	65	–	5	3	2	75	1	76	156	2	28	2	6	194	2	196	83	1	16	–	4	104	3	107	154	1	20	1	2	178	8	186	240	–	11	–	10	261	26	287	142	–	13	–	4	159	11	170
	6				2	8		8	13		4		2	19		19	13		6			19		19	33		9		4	46		46	34		23		1	58		58	46		23		6	75	1	76

und Marktplatz.

In Cursiv sind die nicht berücksichtigten Fälle angegeben.
Unter „Abschnitte“ sind Handänderungen rubriziert, die nur kleinere Parzellen betreffen.

Zu Seite 6 und 14.

Zonen VII—X sind landwärts der Elsass-Lothringer Eisenbahn gelegen.

Zone VII [1868 mit 16 Parz. = 206 658,5 m²; 1893 mit 219 Parz. = 184 732,5 m²]								Zone VIII [1868 mit 16 Parz. = 782 876 m²; 1893 mit 370 Parz. = 708 392,5 m²]								Zone IX [1868 mit 26 Parz. = 550 126 m²; 1893 mit 25 Parz. = 592 499 m²]								Zone X [1868 mit 241 Parz. = 771 841,5 m²; 1893 mit 200 Parz. = 752 956 m²]								Total [1868 bezw. 1870 mit 846 Parz. = 2 668 487 m²; 1893 mit 1532 Parz. = 2 582 197 m²]								Jahr
K.	F. G.	G. G.	Erbg	s. F.	zus.	Absch.	Total	K.	F. G.	G. G.	Erbg.	s. F.	zus.	Absch.	Total	K.	F. G.	G. G.	Erbg.	s. F.	zus.	Absch	Total	K.	F. G.	G. G.	Erbg.	s. F.	zus.	Absch.	Total	K.	F. G.	G. G.	Erbg.	s. F.	zus.	Absch	Total	K.	F. G.	G. G.	Erbg.	s. F.	zus.	Absch	Total	
–	–	–	–	–	–	–	–	–	–	–	–	–	–	–	–	–	–	–	–	–	–	–	–	1	–	–	–	–	1	–	1	11	–	2	–	–	13	–	13	1868
																																3		*3*			*6*		*6*	
1	–	–	–	–	1	–	1	1	–	–	–	–	1	–	1	–	–	–	–	–	–	–	–	4	–	–	–	–	4	–	4	25	–	5	–	–	30	–	30	1869
8					*8*		*8*																									*12*		*4*			*16*		*16*	
5	–	–	–	–	5	1	6	7	–	–	–	–	7	–	7	–	–	–	–	–	–	–	–	1	–	–	–	–	1	–	1	26	–	2	1	–	29	2	31	1870
3					*3*		*3*																									*6*		*3*			*9*		*9*	
6	–	–	–	–	6	1	7	6	–	–	–	–	6	1	7	–	–	–	–	–	–	–	–	4	3	3	–	–	10	–	10	45	3	6	–	–	54	5	59	1871
3		*1*			*4*		*4*									*1*					*1*		*1*									*8*		*1*			*9*		*9*	
6	–	–	–	–	6	–	6	3	–	–	–	–	3	1	4	–	–	–	–	–	–	–	–	3	3	–	–	–	6	–	6	71	3	–	–	2	76	3	79	1872
1					*1*		*1*	*1*					*1*		*1*																	*14*		*1*			*15*		*15*	
6	–	–	–	–	6	–	6	6	–	–	–	–	6	–	6	1	–	–	–	–	1	–	1	7	7	–	–	4	18	–	18	77	7	4	–	7	95	1	96	1873
1					*1*		*1*	*4*					*4*		*4*																	*7*					*7*		*7*	
12	–	–	–	–	12	1	13	4	–	–	–	–	4	1	5	–	–	–	–	–	–	–	–	4	2	1	–	–	7	–	7	50	2	2	–	2	56	4	60	1874
2					*2*		*2*	*5*					*5*		*5*																	*11*					*11*		*11*	
17	–	–	–	–	17	–	17	7	–	–	–	–	7	–	7	1	–	–	–	–	1	–	1	2	5	–	–	–	7	–	7	82	6	–	–	2	90	2	92	1875
1				*1*	*2*		*2*	*1*					*1*		*1*																	*10*				*2*	*12*		*12*	
13	–	–	–	–	13	1	14	7	–	–	–	–	7	1	8	1	–	–	–	–	1	–	1	15	4	–	–	–	19	–	19	89	4	–	–	–	93	4	97	1876
5					*5*		*5*									*1*					*1*		*1*									*9*		*1*			*10*		*10*	
24	–	1	–	1	26	–	26	12	–	–	–	1	13	–	13	2	–	–	–	–	2	–	2	11	–	–	–	–	11	–	11	94	–	4	–	3	101	5	106	1877
6_1					6_1		6_1																									*8*				*1*	*9*		*9*	
13	–	2	–	–	15	1	16	16	–	1	–	–	17	–	17	–	–	–	–	–	–	–	–	4	2	1	–	–	7	–	7	78	2	10	–	–	90	1	91	1878
								1					*1*		*1*																	*5*				*1*	*6*		*6*	
12	–	5	–	–	17	1	18	14	–	3	–	–	17	2	19	–	–	–	–	–	–	–	–	5	1	–	–	–	6	–	6	68	1	14	1	1	85	6	91	1879
2		*5*			*7*		*7*	*1*		*2*			*3*		*3*			*2*			*2*		*2*	*2*		*2*			*4*		*4*	*10*		*13*			*23*		*23*	
7	–	1	–	3	11	1	12	12	–	4	–	–	16	–	16	7	–	2	–	–	9	1	10	11	–	–	–	–	11	–	11	66	1	14	1	6	88	3	91	1880
		1		*3*	*4*		*4*	*4*		*4*			*8*		*8*	*1*					*1*		*1*									*13*		*8*		*4*	*25*		*25*	
14	–	3	–	–	17	–	17	6	–	2	–	3	11	–	11	–	–	–	–	2	2	–	2	4	–	–	–	–	4	–	4	54	–	17	1	9	81	–	81	1881
$-_2$		*6*		*2*	8_2		8_2			*3*			*3*		*3*																	*8*		*14*		*4*	*26*		*26*	
4	–	8	–	–	12	1	13	2	–	3	–		5	–	5	–	–	2	–	–	2	–	2	3	–	2	–	–	5	–	5	33	–	23	–	1	57	1	58	1882
1		*11*			*12*		*12*	2		*14*		1	*17*		*17*																	7		*38*		*5*	*50*		*50*	
4	–	–	–	–	4	–	4	4	–	3	–	1	8	–	8	–	–	–	–	–	–	–	–	7	–	2	–	–	9	–	9	24	–	13	–	2	39	2	41	1883
1		*5*			*6*		*6*	2		*9*			*11*		*11*																	*8*		*27*		*2*	*37*		*37*	
1	–	6	–	–	7	–	7	6	–	–	–	–	6	–	6	1	–	2	–	–	3	–	3	4	–	–	–	–	4	–	4	30	–	17	–	–	47	2	49	1884
		4			*4*		*4*	3_1		*4*			7_1		7_1	*1*					*1*		*1*			*1*			*1*		*1*	*13*		*21*		*1*	*35*		*35*	
2	–	2	–	–	4	–	4	13	–	1	–	–	14	–	14	–	–	–	–	–	–	–	–	6	3	1	–	–	10	–	10	31	4	4	1	–	40	3	43	1885
3		*2*			*5*		*5*	*3*					*3*		*3*	*1*					*1*		*1*			*1*			*1*		*1*	*13*		*4*			*17*		*17*	
4	–	1	–	–	5	1	6	12	–	–	–	–	12	–	12	–	–	–	–	–	–	–	–	–	–	1	–	–	1	–	1	32	–	5	–	–	37	3	40	1886
5		*1*		*1*	7		7	*2*		*2*			*4*		4																	*10*		*3*		*1*	*14*		*14*	
13	–	1	–	–	14	–	14	22	–	–	–	–	22	1	23	–	–	–	–	–	–	–	–	–	1	–	–	–	1	–	1	52	1	5	–	6	64	2	66	1887
7		*2*			*9*		*9*	*2*				*1*	*3*		*3*																	*15*		*5*		*2*	*22*		*22*	
16	–	–	–	–	16	–	16	30	–	–	–	–	30	2	32	1	–	–	–	–	1	1	2	4	–	–	–	–	4	–	4	111	–	2	1	–	114	8	122	1888
5					*5*		*5*	*9*				*1*	*10*		*10*																	*25*		*1*		*1*	*27*		*27*	
20	–	–	–	–	20	–	20	31	–	2	–	–	33	2	35	–	–	–	–	–	–	1	1	9	3	4	–	–	16	–	16	96	3	9	–	–	108	7	115	1889
6					*6*		*6*	7					7		7									*1*					*1*		*1*	*22*					*22*		*22*	
28	–	1	–	–	29	1	30	15	–	–	–	1	16	–	16	2	–	1	–	–	3	–	3	4	–	–	–	–	4	–	4	80	–	4	–	1	85	4	89	1890
4					*4*		*4*	*5*					*5*		*5*									*1*					*1*		*1*	*20*				*1*	*21*	*1*	*22*	
28	–	–	–	–	28	3	31	21	–	1	–	–	22	–	22	–	–	–	–	–	–	–	–	1	1	–	–	–	2	–	2	89	2	1	–	–	92	7	99	1891
4					*4*		*4*	*1*					1		*1*	*2*					*2*		*2*	*1*					*1*		*1*	*12*					*12*		*12*	
21	–	–	–	–	21	2	23	25	–	2	–	–	27	4	31	–	–	–	–	–	–	–	–	5	–	–	–	–	5	–	5	82	–	3	–	2	87	9	96	1892
10					*10*		*10*	*11*					11		*11*																	*24*					*24*		*24*	
15	–	–	–	–	15	5	20	32	–	–	–	–	32	5	37	–	–	–	–	–	–	–	–	3	3	–	–	–	6	–	6	88	3	2	–	–	93	10	103	1893
9_1					9_1		9_1	*3*					*3*		*3*																	*23*					*23*		*23*	
292	–	31	–	4	327	20	347	314	–	22	–	6	342	20	362	16	–	7	–	2	25	3	28	122	38	15	–	4	179	–	179	1584	42	168	6	44	1844	94	1938	Summa
91		*38*		7	*136*		*136*	*68*		*38*		*3*	*109*		*109*	7		*2*			*9*		*9*	*5*		*4*			*9*		*9*	*316*		*147*		*25*	*488*	*1*	*489*	

Handänderungen im Spalenquartier und am Marktplatz von 1868 bis 1893.

Zu Seite 6 und 14.

Tabelle 54.

Zone	Käufe			Freiwillige Ganten (keine Ausnahmen)	Gerichtliche Ganten			Erbgänge (keine Ausnahmen)	Andere Übertragungen (Expropriat., Tausch etc.)			Handänderungen überhaupt			Zone
	Reguläre	Ausnahmefälle			Reguläre	Ausnahmefälle			Reguläre	Ausnahmefälle		Reguläre	Ausnahmefälle		
		Anzahl	%			Anzahl	%			Anzahl	%		Anzahl	%	
I.	71	6	8,45	—	5	—	—	3	4	2	50,00	83	8	9,64	I.
II.	169	13	7,69	2	32	4	12,50	2	8	2	25,00	213	19	8,92	II.
III.	96	13	13,54	1	22	6	27,27	—	4	—	—	123	19	15,45	III.
IV.	187	33	17,65	1	29	9	31,03	1	6	4	66,66	224	46	20,54	IV.
V	274	34	12,41	—	34	23	67,65	—	11	1	9,09	319	58	18,18	V.
VI.	188	46	24,47	—	36	23	63,89	—	10	6	60,00	234	75	32,05	VI.
Els.-Lothr.															Eisenbahn
VII.	383	91	23,76	—	69	38	55,07	—	11	7	63,64	463	136	29,37	VII.
VIII.	382	68	17,80	—	60	38	63,33	—	9	3	33,33	451	109	24,17	VIII.
IX.	23	7	30,43	—	9	2	22,22	—	2	—	—	34	9	26,47	IX.
X.	127	5	3,94	38	19	4	21,05	—	4	—	—	188	9	4,79	X.
Total	1900	316	16,63	42	315	147	46,67	6	69	25	36,23	2332	488	20,93	Total
Jahr															Jahr
1868	14	3	21,43	—	5	3	60,00	—	—	—	—	19	6	31,58	1868
9	37	12	32,43	—	9	4	44,44	—	—	—	—	46	16	34,78	9
1870	32	6	18,75	—	5	3	60,00	1	—	—	—	38	9	23,68	1870
1	53	8	15,09	3	7	1	14,29	—	—	—	—	63	9	14,29	1
2	85	14	16,47	3	1	1	100,00	—	2	—	—	91	15	16,48	2
3	84	7	8,33	7	4	—	—	—	7	—	—	102	7	6,86	3
4	61	11	18,03	2	2	—	—	—	2	—	—	67	11	16,42	4
1875	92	10	10,87	6	—	—	—	—	4	2	50,00	102	12	11,76	1875
6	98	9	9,18	4	1	1	100,00	—	—	—	—	103	10	9,71	6
7	102	8	7,84	—	4	—	—	—	4	1	25,00	110	9	8,18	7
8	83	5	6,02	2	10	—	—	—	1	1	100,00	96	6	6,25	8
9	78	10	12,82	1	27	13	48,15	1	1	—	—	108	23	21,30	9
1880	79	13	16,46	1	22	8	36,36	1	10	4	40,00	113	25	22,12	1880
1	62	8	12,90	—	31	14	45,16	1	13	4	30,77	107	26	24,30	1
2	40	7	17,50	—	61	38	62,30	—	6	5	83,33	107	50	46,73	2
3	32	8	25,00	—	40	27	67,50	—	4	2	50,00	76	37	48,68	3
4	43	13	30,23	—	38	21	55,26	—	1	1	100,00	82	35	42,68	4
1885	44	13	29,55	4	8	4	50,00	1	—	—	—	57	17	29,82	1885
6	42	10	23,81	—	8	3	37,50	—	1	1	100,00	51	14	27,45	6
7	67	15	22,39	1	10	5	50,00	—	8	2	25,00	86	22	25,58	7
8	136	25	18,38	—	3	1	33,33	1	1	1	100,00	141	27	19,15	8
9	118	22	18,64	3	9	—	—	—	—	—	—	130	22	16,92	9
1890	100	20	20,00	—	4	—	—	—	2	1	50,00	106	21	19,81	1890
1	101	12	11,88	2	1	—	—	—	—	—	—	104	12	11,54	1
2	106	24	22,64	—	3	—	—	—	2	—	—	111	24	21,62	2
1893	111	23	20,72	3	2	—	—	—	—	—	—	116	23	19,83	1893
Total	1900	316	16,63	42	315	147	46,67	6	69	25	36,23	2332	488	20,93	Total

Spalenquartier und Teil vom Stadtquartier (Marktplatz).

Verteilung der Liegenschaften nach der Benützungsart. — Anlegungs-Status: 16. Mai 1868.

Tabelle 55, 56 und 57.

Zu Seite 8.

Zone I.

Benützungsarten	Belastete Parzellen					Unbelastete Parzellen			Total			
	Anzahl	m²	Assekuranz Fr.	Hypotheken Fr.	per m² Fr.	Anzahl	m²	Assekur. Fr.	Anzahl	m²	Assekuranz Fr.	Belastung per m² Fr.
1. Öffentl. Gebäude	—	—	—	—	—	3	772,5	22 000	3	772,5	22 000	—
2. Nur gewbl. Geb.	3	112	22 100	33 200	296.42	2	112	13 800	5	224	35 900	148.21
3. Wohngb. m. Gew.	22	1 781	470 500	784 600	440.54	3	694,5	122 000	25	2 475,5	592 500	316.94
4. Nur Wohngeb. .	1	23,5	6 500	10 000	425.53	—	—	—	1	23,5	6 500	425 53
Ganz überb. Parz. zus.	26	1 916,5	499 100	827 800	431.93	8	1 579	157 800	34	3 495,5	656 900	236.82
5. Öffentl. Gebäude	—	—	—	—	—	1	2 904,5	208 500	1	2 904,5	208 500	—
6. Nur gewbl. Geb.	2	595,5	85 800	70 000	117.55	2	820	248 200	4	1 415,5	334 000	49.45
7. Wohngb. m. Gew.	25	5 527	808 300	1 324 555	239.65	3	629	82 800	28	6 156	891 100	215.16
Teilw. übrb. Parz. zus.	27	6 122,5	894 100	1 394 555	227.78	6	4 353,5	539 500	33	10 476	1 433 600	133.12
Nicht überb. Parz. zus.	—	—	—	—	—	—	—	—	—	—	—	—
Summa:	53	8 039	1 393 200	2 222 355	276.45	14	5 932,5	697 300	67	13 971,5	2 090 500	159.06

Zone II.

1. Öffentl. Gebäude	—	—	—	—	—	1	127	5 500	1	127	5 500	—
2. Nur gewbl. Geb.	2	157	25 200	43 800	279.00	—	—	—	2	157	25 200	279.00
3. Wohngb. m. Gew.	32	1 804,5	389 500	529 415	293.38	1	61	10 000	33	1 865,5	399 500	283.79
4. Nur Wohngeb. .	14	852,5	164 200	174 586	204.79	1	30,5	5 600	15	883	169 800	197.72
Ganz überb. Parz. zus.	48	2 814	578 900	747 801	265.74	3	218,5	21 100	51	3 032,5	600 000	246.60
6. Nur gewbl. Geb.	1	48,5	600	700	14.43	—	—	—	1	48,5	600	14.43
7. Wohngb. m. Gew.	48	8 454,5	1 091 200	1 381 853	163.45	2	703	89 400	50	9 157,5	1 180 600	150.90
8. Nur Wohngeb. .	14	1 991	270 100	266 756	134.00	2	385,5	72 000	16	2 376,5	342 100	112.24
9. Whngb. m. Zierg.	—	—	—	—	—	—	—	—	—	—	—	—
10. Whngb. m. Lndw.	—	—	—	—	—	—	—	—	—	—	—	—
Teilw. übrb. Parz. zus.	63	10 494	1 361 900	1 649 309	157.17	4	1 088,5	161 400	67	11 582,5	1 523 300	142.40
Nichtüberb. Parz. zus.	—	—	—	—	—	—	—	—	—	—	—	—
Summa:	111	13 308	1 940 800	2 397 110	180.13	7	1 307	182 500	118	14 615	2 123 300	164.02

Zone III.

1. Öffentl. Gebäude	—	—	—	—	—	—	—	—	—	—	—	—
2. Nur gewbl. Geb.	—	—	—	—	—	1	408	25 000	1	408	25 000	—
3. Wohngb. m. Gew.	3	307,5	42 500	46 471	151.12	1	160,5	28 600	4	468	71 100	99.30
4. Nur Wohngeb. .	18	1 168,5	190 400	215 755	184.64	1	124	10 000	19	1 292,5	200 400	166.93
Ganz überb. Parz. zus.	21	1 476	232 900	262 226	177.66	3	692,5	63 600	24	2 168,5	296 500	120.93
5. Öffentl. Gebäude	1	1 652,5	111 800	240 500	145.54	5	4 569	239 000	6	6 221,5	350 800	38.65
6. Nur gewbl. Geb.	—	—	—	—	—	2	1 921,5	156 600	2	1 921,5	156 600	—
7. Wohngb. m. Gew.	7	3 056,5	268 700	237 359	77.65	5	5 680	231 700	12	8 736,5	500 400	27.17
8. Nur Wohngeb. .	29	6 583	653 100	844 678	128.31	13	3 164,5	318 600	42	9 747,5	971 700	86.65
Teilw. übrb. Parz. zus.	37	11 292	1 033 600	1 322 537	117 12	25	15 335	945 900	62	26 627	1 979 500	49.67
Nicht überb. Parz. zus.	—	—	—	—	—	—	—	—	—	—	—	—
Summa:	58	12 768	1 266 500	1 584 763	124.12	28	16 027,5	1 009 500	86	28 795,5	2 276 000	55.04

Tabelle 58 und 59.

Zone IV.

Anlegungs-Status: 16. Mai 1868.

Zu Seite 8.

Benützungs-arten	Belastete Parzellen					Unbelastete Parzellen			Total			
	Anzahl	m²	Assekuranz Fr.	Hypotheken Fr.	per m² Fr.	Anzahl	m²	Assekur. Fr.	Anzahl	m²	Assekuranz Fr.	Belastung per m² Fr.
1. Öffentl. Gebäude	—	—	—	—	—	1	419,5	22 900	1	419,5	22 900	—
2. Nur gewbl. Geb.	4	710,5	35 400	60 000	84.45	2	268	7 300	6	978,5	42 700	61.32
3. Wohngb. m. Gew.	5	598,5	112 500	177 351	296.32	2	119,5	25 200	7	718	137 700	247.00
4. Nur Wohngeb. .	3	240,5	41 400	32 670	135.84	2	252	25 700	5	492,5	67 100	66.34
Ganz überb. Parz. zus.	12	1 549,5	189 300	270 021	174 26	7	1 059	81 100	19	2 608,5	270 400	103 52
5. Öffentl. Gebäude	—	—	—	—	—	4	14 098	186 600	4	14 098	186 600	—
6. Nur gewbl. Geb.	2	1 472	45 700	68 000	46.20	4	1 414	43 900	6	2 886	89 600	23.56
7. Wohngb. m. Gew.	53	21 367,5	1 697 700	2 062 291	96.52	3	1 415,5	140 800	56	22 783	1 838 500	90.52
8. Nur Wohngeb. .	31	9 486,5	807 800	796 799	84.00	13	5 703	342 600	44	15 189,5	1 150 400	52.46
9. Whngb. m. Zierg.	2	4 854,5	100 000	62 000	12.77	7	16 687	382 600	9	21 541,5	482 600	2.88
10. Whngb. m. Lndw.	—	—	—	—	—	—	—	—	—	—	—	—
Teilw. übrb. Parz. zus.	88	37 180,5	2 651 200	2 989 090	80.39	31	39 317,5	1 096 500	119	76 498	3 747 700	39.07
11. Landw. Kulturfl.	—	—	—	—	—	—	—	—	—	—	—	—
12. Baugrund . .	—	—	—	—	—	1	870,5	—	1	870,5	—	—
13. Gart., Park etc.	—	—	—	—	—	1	1 292	—	1	1 292	—	—
14. Weg-Boden . .	—	—	—	—	—	1	51,5	—	1	51,5	—	—
15. Oedland . .	—	—	—	—	—	—	—	—	—	—	—	—
16. Weiher . .	—	—	—	—	—	—	—	—	—	—	—	—
Nicht überb. Parz. zus.	—	—	—	—	—	3	2 214	—	3	2 214	—	—
Summa:	100	38 730	2 840 500	3 259 111	84.15	41	42 590,5	1 177 600	141	81 320,5	4 018 100	40.08
Zone V.												
1. Öffentl. Gebäude	—	—	—	—	—	—	—	—	—	—	—	—
2. Nur gewbl. Geb.	—	—	—	—	—	—	—	—	—	—	—	—
3. Wohngb. m. Gew.	—	—	—	—	—	—	—	—	—	—	—	—
4. Nur Wohngeb. .	—	—	—	—	—	—	—	—	—	—	—	—
Ganz überb. Parz. zus.	—	—	—	—	—	—	—	—	—	—	—	—
5. Öffentl. Gebäude	—	—	—	—	—	—	—	—	—	—	—	—
6. Nur gewbl. Geb.	3	3 207,5	69 100	58 000	18.08	—	—	—	3	3 207,5	69 100	18.08
7. Wohngb. m. Gew.	6	8 901	133 200	160 950	18.08	—	—	—	6	8 901	133 200	18.08
8. Nur Wohngeb. .	46	17 598	1 072 400	1 137 520	64.64	11	6 697	245 300	57	24 295	1 317 700	46.82
9. Whngb. m. Zierg.	9	37 119	568 500	347 144	9.35	7	23 810	563 100	16	60 929	1 131 600	5.70
10. Whngb. m. Lndw.	3	29 391,5	140 100	126 000	4.29	1	2 097	11 000	4	31 488,5	151 100	4.00
Teilw. übrb. Parz. zus.	67	96 217	1 983 300	1 829 614	19.02	19	32 604	819 400	86	128 821	2 802 700	14.20
11. Landw. Kulturfl.	1	5 631,5	—	26 700	4.74	2	533,5	—	3	6 165	—	4.33
12. Baugrund . .	12	9 414,5	—	66 979	7.11	4	11 701,5	—	16	21 116	—	3.17
13. Gart., Park etc.	—	—	—	—	—	1	4 037	600	1	4 037	600	—
14. Weg-Boden . .	—	—	—	—	—	1	298	—	1	298	—	—
15. Oedland . .	—	—	—	—	—	—	—	—	—	—	—	—
16. Weiher . .	—	—	—	—	—	1	2 179	600	1	2 179	600	—
Nicht übrb. Parz. zus.	13	15 046	—	93 679	6.23	9	18 749	1 200	22	33 795	1 200	2.77
Summa:	80	111 263	1 983 300	1 923 293	17.29	28	51 353	820 600	108	162 616	2 803 900	11.83

Tabelle 60, 61 u. 62.

Anlegungs-Status: 16. Mai 1868.

Zu Seite 8.

Zone VI.

Benützungs-arten	Belastete Parzellen					Unbelastete Parzellen			Total			
	Anzahl	m²	Assekuranz Fr.	Hypotheken Fr.	per m² Fr.	Anzahl	m²	Assekur. Fr.	Anzahl	m²	Assekuranz Fr.	Belastung per m² Fr.
Ganz überb. Parz. zus.	—	—	—	—	—	—	—	—	—	—	—	—
5. Öffentl. Gebäude	—	—	—	—	—	—	—	—	—	—	—	—
6. Nur gewbl. Geb.	—	—	—	—	—	—	—	—	—	—	—	—
7. Wohngb. m. Gew.	1	338	13 500	23 500	69. 53	2	4 807,5	55 800	3	5 145,5	69 300	4. 57
8. Nur Wohngeb. .	7	2 756,5	78 600	74 775	27. 13	5	1 648	103 800	12	4 404,5	182 400	16. 98
9. Whngb. m. Zierg.	1	2 271,5	18 600	21 000	9. 25	1	1 683	10 000	2	3 954,5	28 600	5. 31
10. Whngb. m. Lndw.	1	14 687,5	53 600	50 000	3. 40	1	1 488,5	23 000	2	16 176	76 600	3. 09
Teilw. übrb. Parz zus.	10	20 053,5	164 300	169 275	8. 44	9	9 627	192 600	19	29 680,5	356 900	5. 70
11. Landw. Kulturfl.	1	962	—	1 000	1. 04	1	3 317,5	—	2	4 279,5	—	0. 23
12. Baugrund . .	2	6 655	—	56 200	8. 44	1	494	—	3	7 149,5	—	7. 86
14. Weg-Boden . .	—	—	—	—	—	5	14 197	—	5	14 197	—	—
15. Oedland . .	—	—	—	—	—	1	360	—	1	360	—	—
Nicht überb. Parz. zus.	3	7 617,5	—	57 200	7. 51	8	18 368,5	—	11	25 986	—	2. 20
Summa:	13	27 671	164 300	226 475	8. 18	17	27 995,5	192 600	30	55 666,5	356 900	4. 07

Zone VII.

Benützungs-arten	Anzahl	m²	Assekuranz Fr.	Hypotheken Fr.	per m² Fr.	Anzahl	m²	Assekur. Fr.	Anzahl	m²	Assekuranz Fr.	Belastung per m² Fr.
Ganz überb. Parz. zus.	—	—	—	—	—	—	—	—	—	—	—	—
5. Öffentl. Gebäude	—	—	—	—	—	—	—	—	—	—	—	—
6. Nur gewbl. Geb.	—	—	—	—	—	—	—	—	—	—	—	—
7. Wohngb. m. Gew.	2	1 164	32 100	37 500	32. 22	1	916	8 700	3	2 080	40 800	18. 03
8. Nur Wohngeb. .	1	713,5	14 600	12 500	17. 52	—	—	—	1	713,5	14 600	17. 52
9. Whngb. m. Zierg.	—	—	—	—	—	1	617,5	17 000	1	617,5	17 000	—
10. Whngb. m. Lndw.	2	16 906	45 500	29 700	1. 76	1	4 884,5	23 000	3	21 790,5	68 500	1. 36
Teilw. übrb. Parz. zus.	5	18 783,5	92 200	79 700	4. 24	3	6 418	48 700	8	25 201,5	140 900	3. 16
11. Landw. Kulturfl.	2	60 075	—	34 000	0. 57	6	121 382	*)28 600	8	181 457	*)28 600	0. 19
Nicht überb. Parz. zus.	2	60 075	—	34 000	0. 57	6	121 382	28 600	8	181 457	28 600	0. 19
Summa:	7	78 858,5	92 200	113 700	1. 44	9	127 800	77 300	16	206 658,5	169 500	0. 55

Zone VIII.

Benützungs-arten	Anzahl	m²	Assekuranz Fr.	Hypotheken Fr.	per m² Fr.	Anzahl	m²	Assekur. Fr.	Anzahl	m²	Assekuranz Fr.	Belastung per m² Fr.
Ganz überb. Parz. zus.	—	—	—	—	—	—	—	—	—	—	—	—
5. Öffentl. Gebäude	—	—	—	—	—	—	—	—	—	—	—	—
6. Nur gewbl. Geb.	—	—	—	—	—	—	—	—	—	—	—	—
7. Wohngb. m. Gew.	—	—	—	—	—	—	—	—	—	—	—	—
8. Nur Wohngeb. .	—	—	—	—	—	—	—	—	—	—	—	—
9. Whngb. m. Zierg.	6	323 264	137 300	335 176	1. 04	—	—	—	6	323 264	137 300	1. 04
Teilw. übrb. Parz. zus.	6	323 264	137 300	335 176	1. 04	—	—	—	6	323 264	137 300	1. 04
11. Landw. Kulturfl.	2	187 641	—	9 400	0. 05	4	166 347	—	6	353 988	—	0. 03
12. Baugrund . .	—	—	—	—	—	—	—	—	—	—	—	—
13. Gart., Park etc.	—	—	—	—	—	—	—	—	—	—	—	—
14. Weg-Boden . .	—	—	—	—	—	—	—	—	—	—	—	—
15. Oedland . .	—	—	—	—	—	1	105 624	—	1	105 624	—	—
Nicht überb. Parz. zus.	2	187 641	—	9 400	0. 05	5	271 971	—	7	459 612	—	0. 02
Summa:	8	510 905	137 300	344 576	0. 67	5	271 971	—	13	782 876	137 300	0. 44

*) Parz. Nr. 521 mit 89 940,5 m² (Schiessstände).

Tabelle 63, 64 und 65.

Anlegungs-Status: 16. Mai 1868.

Zu Seite 8.

Zone IX.

Benützungsarten	Belastete Parzellen					Unbelastete Parzellen			Total			
	Anzahl	m²	Assekuranz Fr.	Hypotheken Fr.	per m² Fr.	Anzahl	m²	Assekur. Fr.	Anzahl	m²	Assekuranz Fr.	Belastung per m² Fr.
Ganz übrb. Parz. zus.	—	—	—	—	—	—	—	—	—	—	—	—
5. Öffentl. Gebäude	—	—	—	—	—	1	3 636	23 200	1	3 636	23 200	—
10. Whngb. m. Lndw.	—	—	—	—	—	1	3 237	21 400	1	3 237	21 400	—
Teilw übrb. Parz. zus.	—	—	—	—	—	2	6 873	44 600	2	6 873	44 600	—
11. Landw. Kulturfl.	11	278 484,5	—	79 935	0. 29	13	264 768,5	—	24	543 253	—	0. 15
Nicht übrb. Parz. zus.	11	278 484,5	—	79 935	0. 29	13	264 768,5	—	24	543 253	—	0. 15
Summa:	11	278 484,5	—	79 935	0. 29	15	271 641,5	44 600	26	550 126	44 600	0. 15

Zone X.

Ganz überb. Parz. zus.	—	—	—	—	—	—	—	—	—	—	—	—
10. Whngb. m. Lndw.	1	7 825,5	2 500	5 600	0. 72	—	—	—	1	7 825,5	2 500	0. 72
Teilw. übrb. Parz. zus.	1	7 825,5	2 500	5 600	0. 72	—	—	—	1	7 825,5	2 500	0. 72
11. Landw. Kulturfl.	96	411 461	—	130 431	0. 32	144	352 555	—	240	764 016	—	0. 17
Nicht übrb. Parz. zus.	96	411 461	—	130 431	0. 32	144	252 555	—	240	764 016	—	0. 17
Summa:	97	419 286,5	2 500	136 031	0. 31	144	352 555	—	241	771 841,5	2 500	0. 18

Zusammen: **Spalenquartier und Teil vom Stadtquartier** (Marktplatz und Umgebung).

1. Öffentl. Gebäude	—	—	—	—	—	5	1 319	50 400	5	1 319	50 400	—
2. Nur gewbl. Geb.	9	979,5	82 700	137 000	139. 87	5	788	46 100	14	1 767,5	128 800	77. 51
3. Wohngb. m. Gew.	62	4 491,5	1 015 000	1 537 837	342. 39	7	1 035,5	185 800	69	5 527	1 200 800	278. 24
4. Nur Wohngeb. .	36	2 285	402 500	433 011	189. 50	4	406,5	41 300	40	2 691,5	443 800	160. 88
Ganz überb. Parz. zus.	107	7 756	1 500 200	2 107 848	271. 77	21	3 549	323 600	128	11 305	1 823 800	186. 45
5. Öffentl. Gebäude	1	1 652,5	111 800	240 500	145. 54	11	25 207,5	657 300	12	26 860	769 100	89. 54
6. Nur gewbl. Geb.	8	5 323,5	201 200	196 700	36. 95	8	4 155,5	448 700	16	9 479	649 900	20. 75
7. Wohngb. m. Gew.	142	48 808,5	4 044 700	5 228 008	107. 11	16	14 151	609 200	158	62 959,5	4 653 900	83. 04
8. Nur Wohngeb. .	128	39 128,5	2 896 600	3 133 028	80. 07	44	17 598	1 082 300	172	56 726,5	3 978 900	55. 23
9. Whngb. m. Zierg.	13	44 245	687 100	430 144	9. 72	16	42 797,5	972 700	28	87 042,5	1 659 800	4. 94
10. Whngb. m. Lndw.	12	392 074,5	379 000	546 476	1. 39	4	11 707	78 400	17	403 781,5	457 400	1. 35
Teilw. übrb. Parz. zus.	304	531 232,5	8 320 400	9 774 856	18. 40	99	115 616,5	3 848 600	403	646 849	12 169 000	15. 11
11. Landw: Kulturfl.	113	944 255	—	281 466	0. 30	170	908 903,5	28 600	283	1 853 158,5	28 600	0. 15
12. Baugrund . .	14	16 070	—	123 179	7. 67	6	13 066	—	20	29 136	—	4. 23
13. Gart., Park etc.	—	—	—	—	—	2	5 329	600	2	5 329	600	—
14. Weg-Boden . .	—	—	—	—	—	7	14 546,5	—	7	14 546,5	—	—
15. Oedland . .	—	—	—	—	—	2	105 984	—	2	105 984	—	—
16. Weiher . .	—	—	—	—	—	1	2 179	600	1	2 179	600	—
Nicht überb. Parz. zus.	127	960 325	—	404 645	0. 42	188	1 050 008	29 800	315	2 010 333	29 800	0 20
Summa:	538	1 499 313,5	9 820 600	12 287 349	8. 20	308	1 169 173,5	4 202 000	846	2 668 487	14 022 600	4. 60

Spalenquartier und Teil vom Stadtquartier (Marktplatz).

Verteilung der Liegenschaften nach der Benützungsart. — Status: 31. Dezember 1885.

Tabelle 66, 67 und 68. **Zone I.** Zu Seite 8.

Benützungsarten	Belastete Parzellen					Unbelastete Parzellen			Total			
	Anzahl	m²	Assekuranz Fr.	Hypotheken Fr.	per m² Fr.	Anzahl	m²	Assekur. Fr.	Anzahl	m²	Assekuranz Fr.	Belastung per m² Fr.
1. Öffentl. Gebäude	—	—	—	—	—	3	772,5	22 000	3	772,5	22 000	—
2. Nur gewrbl. Geb.	4	167,5	45 000	84 820	506. 39	1	56,5	4 000	5	224	49 000	378.66
3. Wohngb. m.Gew.	20	1 659	508 400	805 042	485. 26	4	769	157 000	24	2 428	665 400	331.57
4. Nur Wohngeb. .	1	23,5	6 500	11 023	469. 06	—	—	—	1	23,5	6 500	469.06
Ganz überb. Parz. zus.	25	1 850	559 900	900 885	486. 96	8	1 598	183 000	33	3 448	742 900	261.28
5. Öffentl. Gebäude	—	—	—	—	—	1	2 904,5	208 500	1	2 904,5	208 500	—
6. Nur gewrbl. Geb.	3	853	134 000	215 000	252. 05	1	562,5	200 000	4	1 415,5	334 000	151.89
7. Wohngb. m.Gew.	25	5 142,5	969 700	1 649 763	320. 81	4	1 061	115 700	29	6 203,5	1 085 400	265.94
8. Nur Wohngeb. .	—	—	—	—	—	—	—	—	—	—	—	—
Teilw. übrb. Parz. zus.	28	5 995,5	1 103 700	1 864 763	311. 03	6	4 528	524 200	34	10 523,5	1 627 900	177.20
Nicht überb. Parz. zus.	—	—	—	—	—	—	—	—	—	—	—	—
Summa:	53	7 845,5	1 663 600	2 765 648	352. 51	14	6 126	707 200	67	13 971,5	2 370 800	197.95
Zone II.												
1. Öffentl. Gebäude	—	—	—	—	—	1	127	6 000	1	127	6 000	—
2. Nur gewrbl. Geb.	1	79,5	26 000	157 000	1974. 85	1	77,5	7 200	2	157	33 200	1000.00
3. Wohngb. m.Gew.	37	2 298	603 600	811 021	352. 92	1	28,5	7 400	38	2 326,5	611 000	348.60
4. Nur Wohngeb. .	9	391,5	93 500	97 050	247. 89	1	30,5	5 600	10	422	99 100	229.98
Ganz überb. Parz. zus.	47	2 769	723 100	1 065 071	384. 64	4	263,5	26 200	51	3 032,5	749 300	351.22
5. Öffentl. Gebäude	—	—	—	—	—	—	—	—	—	—	—	—
6. Nur gewrbl. Geb.	—	—	—	—	—	1	48,5	600	1	48,5	600	—
7. Wohngb. m.Gew.	56	10 219,5	1 729 500	2 256 414	220. 79	1	164,5	33 000	57	10 384	1 762 500	217.30
8. Nur Wohngeb. .	8	910,5	144 300	171 700	188. 58	1	297,5	64 000	9	1 208	208 300	142.14
Teilw. übrb. Parz. zus.	64	11 130	1 873 800	2 428 114	218. 16	3	510,5	97 600	67	11 640,5	1 971 400	208.59
Nicht überb. Parz. zus.	—	—	—	—	—	—	—	—	—	—	—	—
Summa:	111	13 899	2 596 900	3 493 185	251. 30	7	774	123 800	118	14 673	2 720 700	238.06
Zone III.												
1. Öffentl. Gebäude	—	—	—	—	—	—	—	—	—	—	—	—
2. Nur gewrbl. Geb.	—	—	—	—	—	1	408	26 000	1	408	26 000	—
3. Wohngb. m.Gew.	3	307,5	43 000	56 200	182. 76	1	160,5	28 600	4	468	71 600	120.09
4. Nur Wohngeb. .	17	1 158,5	229 000	316 371	273. 08	2	148	22 000	19	1 306,5	251 900	242.15
Ganz überb. Parz. zus.	20	1 466	272 900	372 571	254. 14	4	716,5	76 600	24	2 182,5	349 500	170.71
5. Öffentl. Gebäude	1	1 652,5	208 000	170 500	103. 17	2	2 803,5	200 000	3	4 456	408 000	38.26
6. Nur gewrbl. Geb.	1	390	15 000	14 000	35. 90	3	2 465	245 000	4	2 855	260 000	4.90
7. Wohngb. m.Gew.	12	8 668	649 600	626 795	72. 31	3	1 637	142 400	15	10 305	792 000	60.82
8. Nur Wohngeb. .	35	7 401,5	952 800	1 037 550	140. 80	5	1 537,5	134 500	40	8 939	1 087 300	116.07
Teilw. übrb. Parz. zus.	49	18 112	1 825 400	1 848 845	102. 08	13	8 443	721 900	62	26 555	2 547 300	69.62
Nicht übrb. Parz. zus.	—	—	—	—	—	—	—	—	—	—	—	—
Summa:	69	19 578	2 098 300	2 221 416	113. 46	17	9 159,5	798 500	86	28 737,5	2 896 800	77.30

Status Ende 1885.

Tabelle 69, 70 und 71.

Zone IV.

Zu Seite 8.

Benützungsarten	Belastete Parzellen					Unbelastete Parzellen			Total			
	Anzahl	m²	Assekuranz Fr.	Hypotheken Fr.	per m² Fr.	Anzahl	m²	Assekur. Fr.	Anzahl	m²	Assekuranz Fr.	Belastung per m² Fr.
1. Öffentl. Gebäude	—	—	—	—	—	1	419,5	60 500	1	419,5	60 500	—
2. Nur gewbl. Geb.	3	369,5	41 200	101 200	273. 88	2	346,5	12 100	5	716	53 300	141. 34
3. Wohngb. m.Gew.	7	657	160 300	212 340	323. 20	1	133	22 500	8	790	182 800	268. 78
4. Nur Wohngeb. .	3	365,5	53 400	70 370	192. 52	1	55	15 000	4	420,5	68 400	167. 35
Ganz überb.Parz. zus.	13	1 392	254 900	383 910	275. 80	5	954	110 100	18	2 346	365 000	163. 64
5. Öffentl. Gebäude	—	—	—	—	—	4	14 058	157 300	4	14 058	157 300	—
6. Nur gewbl. Geb.	2	1 472	47 900	74 000	50. 27	6	2 705	221 300	8	4 177	269 200	17. 72
7. Wohngb. m.Gew.	60	22 258,5	2 508 300	3 101 624	139. 35	4	982	153 800	64	23 240,5	2 662 100	133. 46
8. Nur Wohngeb. .	30	9 700	1 022 700	1 044 865	107. 72	14	4 746,5	389 700	44	14 446,5	1 412 400	72. 33
9. Whngb. m. Zierg.	1	3 725,5	75 400	190 000	51. 00	8	19 222,5	546 600	9	22 948	622 000	8. 28
Teilw. übrb. Parz. zus.	93	37 156	3 654 300	4 410 489	118. 70	36	41 714	1 468 700	129	78 870	5 123 000	55. 92
12. Baugrund . .	—	—	—	—	—	1	536	—	1	536	—	—
14. Weg-Boden . .	—	—	—	—	—	1	51,5	—	1	51,5	—	—
Nicht überb. Parz. zus.	—	—	—	—	—	2	587,5	—	2	587,5	—	—
Summa:	106	38 548	3 909 200	4 794 399	124. 37	43	43 255,5	1 578 800	149	81 803,5	5 488 000	58. 61

Zone V.

Ganz überb. Parz. zus.	—	—	—	—	—	—	—	—	—	—	—	—
6. Nur gewrbl. Geb.	—	—	—	—	—	1	205,5	17 500	1	205,5	17 500	—
7. Wohngb. m. Gew.	14	10 241	596 900	624 900	61. 02	—	—	—	14	10 241	596 900	61. 02
8. Nur Wohngeb. .	75	30 855	2 260 900	2 726 719	88. 37	38	16,865,5	1 212 000	113	47 720,5	3 472 900	57. 14
9. Whngb. m. Zierg.	8	24 765,5	491 500	424 000	17. 12	11	40,988	1 158 900	19	65 753,5	1 650 400	6. 45
10. Whngb. m. Lndw.	3	5 926,5	130 100	125 000	21. 09	—	—	—	3	5 926,5	130 100	21. 09
Teilw. übrb. Parz. zus.	100	71 788	3 479 400	3 900 619	54. 34	50	58 059	2 388 400	150	129 847	5 867 800	30. 04
12. Baugrund . .	1	2 529	—	48 000	18. 98	3	3 466	—	4	5 995	—	8. 00
13. Gart., Park etc.	—	—	—	—	—	1	3 844	2 500	1	3 844	2 500	—
16. Weiher . .	—	—	—	—	—	1	1 555	—	1	1 555	—	—
Nicht überb. Parz. zus.	1	2 529	—	48 000	18. 98	5	8 865	2 500	6	11 394	2 500	4. 21
Summa:	101	74 317	3 479 400	3 948 619	53. 13	55	66 924	2 390 900	156	141 241	5 870 300	27. 96

Zone VI.

Ganz überb. Parz. zus.	—	—	—	—	—	—	—	—	—	—	—	—
6. Nur gewrbl. Geb.	—	—	—	—	—	1	779,5	7 100	1	779,5	7 100	—
7. Wohngb. m. Gew.	13	5 824	453 200	655 500	112. 55	3	4 309	94 000	16	10 133	547 200	64. 69
8. Nur Wohngeb. .	50	16 418	1 248 100	1 398 967	85. 21	6	2 055,5	157 000	56	18 473,5	1 405 100	75. 73
9. Whngb. m. Zierg.	3	5 040	72 200	76 625	15. 20	1	1 603,5	10 000	4	6 643,5	82 200	11. 53
10. Whngb. m. Lndw.	—	—	—	—	—	1	10 242	53 600	1	10 242	53 600	—
Teilw. übrb. Parz. zus.	66	27 282	1 773 500	2 131 092	78.11	12	18 989,5	321 700	78	46 271,5	2 095 200	46 06
11. Landw. Kulturfl.	1	962	—	7 000	7. 28	—	—	—	1	962	—	7. 28
12. Baugrund . .	1	463,5	—	4 000	8. 63	3	5,543	—	4	6 006,5	—	0. 66
13. Gart., Park etc.	—	—	—	—	—	1	314	—	1	314	—	—
14. Weg-Boden . .	—	—	—	—	—	5	12 855	—	5	12 855	—	—
15. Oedland . .	—	—	—	—	—	1	298	—	1	298	—	—
Nicht überb. Parz. zus.	2	1 425,5	—	11 000	7. 72	10	19 010	—	12	20 435,5	—	0. 54
Summa:	68	28 707,5	1 773 500	2 142 092	74. 62	22	37 999,5	321 700	90	66 707	2 095 200	32. 11

Tabelle 72, 73 u. 74.

Status Ende 1885.

Zu Seite 8.

Zone VII.

Benützungsarten	Belastete Parzellen					Unbelastete Parzellen			Total			
	Anzahl	m²	Assekuranz Fr.	Hypotheken Fr.	per m² Fr.	Anzahl	m²	Assekur. Fr.	Anzahl	m²	Assekuranz Fr.	Belastung per m² Fr.
Ganz überb. Parz. zus.	—	—	—	—	—	—	—	—	—	—	—	—
5. Öffentl. Gebäude	—	—	—	—	—	—	—	—	—	—	—	—
6. Nur gewrbl. Geb.	3	8 940,5	71 200	255 150	28. 54	—	—	—	3	8 940,5	71 200	28. 54
7. Wohngb. m. Gew.	27	12 833,5	730 200	806 300	62. 83	3	2 836	50 600	30	15 669,5	780 800	51. 46
8. Nur Wohngeb. .	76	18 460	1 490 300	1 486 376	80. 52	9	4 820,5	186 900	85	23 280,5	1 677 200	63. 85
9. Whngb. m. Zierg.	—	—	—	—	—	—	—	—	—	—	—	—
10. Whngb. m. Lndw.	1	385	46 000	18 000	46. 75	—	—	—	1	385	46 000	46. 75
Teilw. übrb. Parz. zus.	107	40 619	2 337 700	2 565 826	63. 17	12	7 656,5	237 500	119	48 275,5	2 575 200	53. 15
11. Landw. Kulturfl.	1	17 711,5	—	28 000	1. 58	2	95 559,5	*) 14 500	3	113 271	*) 14 500	0. 25
12. Baugrund . .	5	7 092,5	—	95 158	13. 42	11	13 611	—	16	20 703,5	—	4. 60
13. Gart., Park etc.	—	—	—	—	—	—	—	—	—	—	—	—
14. Weg-Boden . .	—	—	—	—	—	1	8	—	1	8	—	—
15. Oedland . .	—	—	—	—	—	—	—	—	—	—	—	—
Nicht übrb. Parz. zus.	6	24 804	—	123 158	4. 97	14	109 178,5	14 500	20	133 982,5	14 500	0. 92
Summa:	113	65 423	2 337 700	2 688 984	41. 10	26	116 835	252 000	139	182 258	2 589 700	14. 75

Zone VIII.

Benützungsarten	Belastete Parzellen					Unbelastete Parzellen			Total			
	Anzahl	m²	Assekuranz Fr.	Hypotheken Fr.	per m² Fr.	Anzahl	m²	Assekur. Fr.	Anzahl	m²	Assekuranz Fr.	Belastung per m² Fr.
Ganz übrb. Parz. zus.	—	—	—	—	—	—	—	—	—	—	—	—
5. Öffentl. Gebäude	—	—	—	—	—	—	—	—	—	—	—	—
6. Nur gewbl. Geb.	1	2 007	30 000	39 000	19. 43	—	—	—	1	2 007	30 000	19. 43
7. Wohngb. m. Gew.	15	8 553	430 600	429 398	50. 20	1	502	42 500	16	9 055	473 100	47. 42
8. Nur Wohngeb. .	89	22 708	1 162 800	1 130 700	49. 79	6	1 263,5	57 300	95	23 971,5	1 220 100	47. 17
9. Whngb. m. Zierg.	—	—	—	—	—	—	—	—	—	—	—	—
10. Whngb. m. Lndw.	4	218 899	131 400	159 250	0. 73	2	32 249,5	70 000	6	251 148,5	201 400	0. 63
Teilw. übrb. Parz. zus.	109	252 167	1 754 800	1 758 348	6. 97	9	34 015	169 800	118	286 182	1 924 600	6. 14
11. Landw. Kulturfl.	4	149 797,5	—	3 300	0. 02	8	167 177,5	—	12	316 975	—	0. 01
12. Baugrund . .	12	9 008,5	—	112 600	12. 50	18	73 359,5	—	30	82 368	—	1. 37
13. Gart., Park etc.	—	—	—	—	—	—	—	—	—	—	—	—
14. Weg-Boden . .	—	—	—	—	—	—	—	—	—	—	—	—
15. Oedland . .	—	—	—	—	—	1	87 399	—	1	87 399	—	—
16. Weiher . .	—	—	—	—	—	—	—	—	—	—	—	—
Nicht übrb. Parz. zus.	16	158 806	—	115 900	0. 73	27	327 936	—	43	486 742	—	0. 24
Summa:	125	410 973	1 754 800	1 874 248	4. 56	36	361 951	169 800	161	772 924	1 924 600	2. 42

Zone IX.

Benützungsarten	Belastete Parzellen					Unbelastete Parzellen			Total			
	Anzahl	m²	Assekuranz Fr.	Hypotheken Fr.	per m² Fr.	Anzahl	m²	Assekur. Fr.	Anzahl	m²	Assekuranz Fr.	Belastung per m² Fr.
Ganz überb. Parz. zus.	—	—	—	—	—	—	—	—	—	—	—	—
5. Öffentl. Gebäude	—	—	—	—	—	1	3 636	23 200	1	3 636	23 200	—
6. Nur gewrbl. Geb.	—	—	—	—	—	1	9 968	14 000	1	9 968	14 000	—
7. Wohngb. m. Gew.	2	8 803	41 000	52 300	5. 94	—	—	—	2	8 803	41 000	5. 94
10. Whngb. m. Lndw.	2	52 852,5	49 100	45 000	0. 85	1	6 045	27 100	3	58 897,5	76 200	0. 76
Teilw. übrb. Parz. zus.	4	61 655,5	90 100	97 300	1. 58	3	19 649	64 300	7	81 304,5	154 400	1. 20
11. Landw. Kulturfl.	8	109 289	—	58 600	0. 54	10	387 063,5	—	18	496 352,5	—	0. 12
Nicht überb. Parz. zus.	8	109 289	—	58 600	0. 54	10	387 063,5	—	18	496 352,5	—	0. 12
Summa:	12	170 944,5	90 100	155 900	0. 91	13	406 712,5	64 300	25	577 657	154 400	0. 27

*) Schiessstände.

Status Ende 1885.

Zone X.

Tabelle 75 und 76.

Zu Seite 8.

Benützungs-arten	Belastete Parzellen					Unbelastete Parzellen			Total			
	Anzahl	m²	Assekuranz Fr.	Hypotheken Fr.	per m² Fr.	Anzahl	m²	Assekur. Fr.	Anzahl	m²	Assekuranz Fr.	Belastung per m² Fr.
1. Öffentl. Gebäude	—	—	—	—	—	—	—	—	—	—	—	—
2. Nur gewbl. Geb.	—	—	—	—	—	—	—	—	—	—	—	—
3. Wohngb. m. Gew.	—	—	—	—	—	—	—	—	—	—	—	—
4. Nur Wohngeb. .	—	—	—	—	—	—	—	—	—	—	—	—
Ganz überb. Parz. zus.	—	—	—	—	—	—	—	—	—	—	—	—
5. Öffentl. Gebäude	—	—	—	—	—	—	—	—	—	—	—	—
6. Nur gewbl. Geb.	—	—	—	—	—	1	1 102,5	? *)	1	1 102,5	? *)	—
7. Wohngb. m. Gew.	1	1 340,5	23 100	25 700	19. 17	—	—	—	1	1 340,5	23 100	19. 17
8. Nur Wohngeb. .	—	—	—	—	—	—	—	—	—	—	—	—
9. Whngb. m. Zierg.	—	—	—	—	—	—	—	—	—	—	—	—
10. Whngb. m. Lndw.	6	46 963,5	154 600	150 000	3. 19	1	1 686,5	19 000	7	48 650	173 600	3. 08
Teilw. übrb. Parz. zus.	7	48 304	177 700	175 700	3. 64	2	2 789	19 000	9	51 093	196 700	3. 44
11. Landw. Kulturfl.	59	346 726,5	—	115 606	0. 33	141	346 491,5	—	200	693 218	—	0. 17
12. Baugrund . .	—	—	—	—	—	—	—	—	—	—	—	—
13. Gart., Park etc.	—	—	—	—	—	—	—	—	—	—	—	—
14. Weg-Boden . .	—	—	—	—	—	—	—	—	—	—	—	—
15. Oedland . .	—	—	—	—	—	—	—	—	—	—	—	—
16. Weiher . .	—	—	—	—	—	—	—	—	—	—	—	—
Nicht überb. Parz. zus.	59	346 726,5	—	115 606	0. 33	141	346 491,5	—	200	693 218	—	0. 17
Summa:	66	395 030,5	177 700	291 306	0. 74	143	349 280,5	19 000	209	744 311	196 700	0. 39
Zusammen: **Spalenquartier und Teil vom Stadtquartier** (Marktplatz und Umgebung.)												
1. Öffentl. Gebäude	—	—	—	—	—	5	1 319	88 500	5	1 319	88 500	—
2. Nur gewbl. Geb.	8	616,5	112 200	343 020	556. 40	5	888,5	49 300	13	1 505	161 500	227. 92
3. Wohngb. m. Gew.	67	4 921,5	1 315 300	1 884 603	382. 93	7	1 091	215 500	74	6 012,5	1 530 800	313. 45
4. Nur Wohngeb. .	30	1 939	383 300	494 814	255. 19	4	233,5	42 600	34	2 172,5	425 900	227. 76
Ganz überb. Parz. zus.	105	7 477	1 810 800	2 722 437	364. 11	21	3 532	395 900	126	11 009	2 206 700	247. 29
5. Öffentl. Gebäude	1	1 652,5	208 000	170 500	103. 17	8	23 402	589 000	9	25 054,5	797 000	6. 81
6. Nur gewbl. Geb.	10	13 662,5	298 100	597 150	43. 71	15	17 836,5	705 500	25	31 499	1 003 600	18. 96
7. Wohngb. m. Gew.	225	93 883,5	8 132 100	10 228 694	108. 95	19	11 491,5	632 000	244	105 375	8 764 100	97. 07
8. Nur Wohngeb. .	363	106 453	8 281 900	8 996 877	84. 52	79	31 586,5	2 201 400	442	138 039,5	10 483 300	65. 18
9. Whngb. m. Zierg.	12	33 531	639 100	690 625	20. 60	20	61 814	1 715 500	32	95 345	2 354 600	7. 24
10. Whngb. m. Lndw.	16	325 026,5	511 200	497 250	1. 53	5	50 223	169 700	21	375 249,5	680 900	1. 33
Teilw. übrb. Parz. zus.	627	574 209	18 070 400	21 181 096	36. 89	146	196 353,5	6 013 100	773	770 562,5	24 083 500	27. 49
11. Landw. Kulturfl.	73	624 486,5	—	212 506	0. 34	161	996 292	14 500	234	1 620 778,5	14 500	0. 13
12. Baugrund . .	19	19 093,5	—	259 758	13. 60	36	96 515,5	—	55	115 609	—	2. 25
13. Gart., Park etc.	—	—	—	—	—	2	4 158	2 500	2	4 158	2 500	—
14. Weg-Boden . .	—	—	—	—	—	7	12 914,5	—	7	12 914,5	—	—
15. Oedland . .	—	—	—	—	—	2	87 697	—	2	87 697	—	—
16. Weiher . .	—	—	—	—	—	1	1 555	—	1	1 555	—	—
Nicht übrb. Parz. zus.	92	643 580	—	472 264	0. 73	209	1 199 132	17 000	301	1 842 712	17 000	0. 26
Summa:	824	1 225 266	19 881 200	24 375 797	19. 89	376	1 399 017,5	6 426 000	1200	2 624 283,5	26 307 200	9. 29

*) Ziegelschopf.

Spalenquartier und Teil vom Stadtquartier (Marktplatz).

Verteilung der Liegenschaften nach der Benützungsart. — Status: Ende 1893.

Tabelle 77, 78 und 79.

Zu Seite 8.

Zone I.

Benützungsarten	Belastete Parzellen					Unbelastete Parzellen			Total			
	Anzahl	m²	Assekuranz Fr.	Hypotheken Fr.	per m² Fr.	Anzahl	m²	Assekur. Fr.	Anzahl	m²	Assekuranz Fr.	Belastung per m² Fr.
1. Öffentl. Gebäude	—	—	—	—	—	2	28	700	2	28	700	—
2. Nur gewrbl. Geb.	3	162	44 500	126 500	780. 86	—	—	—	3	162	44 500	780. 86
3. Wohngb. m. Gew.	14	1 172	421 900	888 340	757. 97	3	563	123 000	17	1 735	544 900	512. 01
Ganz übrb. Parz. zus.	17	1 334	466 400	1 014 840	760. 75	5	591	123 700	22	1 925	590 100	527. 19
5. Öffentl. Gebäude	—	—	—	—	—	1	2 904,5	208 500	1	2 904,5	208 500	—
6. Nur gewrbl. Geb.	3	853	134 000	235 000	275. 50	1	562,5	200 000	4	1 415,5	334 000	166. 01
7. Wohngb. m. Gew.	21	4 483	982 400	1 741 775	388. 53	6	1 380	115 500	27	5 863	1 097 900	297. 08
Teilw. übrb. Parz. zus.	24	5 336	1 116 400	1 976 775	370. 46	8	4 847	524 000	32	10 183	1 640 400	194 .13
12. Baugrund . .	—	—	—	—	—	8	1 534	—	8	1 534	—	—
Nicht übrb. Parz. zus.	—	—	—	—	—	8	1 534	—	8	1 534	—	—
Summa:	41	6 670	1 582 800	2 991 615	448. 52	21	6 972	647 700	62	13 642	2 230 500	219. 29

Zone II.

1. Öffentl. Gebäude	—	—	—	—	—	1	127	6 000	1	127	6 000	—
2. Nur gewrbl. Geb.	1	213,5	26 000	212 000	992. 97	1	77,5	7 200	2	291	33 200	728. 52
3. Wohngb. m. Gew.	36	2 129	579 300	842 834	395. 88	3	228	47 600	39	2 357	626 900	357. 59
4. Nur Wohngeb. .	8	363	84 600	86 800	239. 12	1	28,5	38 000	9	391,5	88 400	221. 71
Ganz übrb. Parz. zus.	45	2 705,5	689 900	1 141 634	421. 97	6	461	64 600	51	3 166,5	754 500	360. 54
5. Öffentl. Gebäude	—	—	—	—	—	—	—	—	—	—	—	—
6. Nur gewrbl. Geb.	—	—	—	—	—	1	48,5	600	1	48,5	600	—
7. Wohngb. m. Gew.	58	10 409,5	1 830 400	2 727 359	262	—	—	—	58	10 409,5	1 830 400	262
8. Nur Wohngeb. .	7	1 049,5	195 800	196 500	187. 23	—	—	—	7	1 049,5	195 800	187. 23
Teilw. übrb. Parz. zus.	65	11 459	2 026 200	2 923 859	255. 16	1	48,5	600	66	11 507,5	2 026 800	254. 08
11. Landw. Kulturfl.	—	—	—	—	—	—	—	—	—	—	—	—
12. Baugrund . .	—	—	—	—	—	—	—	—	—	—	—	—
Ninht übrb. Parz. zus.	—	—	—	—	—	—	—	—	—	—	—	—
Summa:	110	14 164,5	2 716 100	4 065 493	287 .02	7	509,5	65 200	117	14 674	2 781 300	277. 05

Zone III.

2. Nur gewrbl. Geb.	—	—	—	—	—	1	408	26 000	1	408	26 000	—
3. Wohngb. m. Gew.	3	364,5	67 000	78 000	213. 99	1	103,5	18 000	4	468	85 000	166.66
4. Nur Wohngeb. .	19	1 306,5	269 600	319 472	244. 53	—	—	—	19	1 306,5	269 600	244.53
Ganz. übrb. Parz. zus.	22	1 671	336 600	397 472	237. 86	2	511,5	44 000	24	2 182,5	380 600	182. 12
5. Öffentl. Gebäude	1	1 652,5	208 000	106 500	64. 45	2	2 803,5	200 000	3	4 456	408 000	23. 90
6. Nur gewrbl. Geb.	1	390	15 000	14 000	35. 90	3	2 464	245 000	4	2 854	260 000	4. 91
7. Wohngb. m. Gew.	15	9 747	796 100	821 400	84. 27	1	616	51 400	16	10 363	847 500	79. 26
8. Nur Wohngeb. .	34	6 557	930 700	996 830	152. 03	5	1 852	152 400	39	8 409	1 083 100	118. 54
Teilw. übrb. Parz. zus.	51	18 346,5	1 949 800	1 938 730	105. 67	11	7 735,5	648 800	62	26 082	2 598 600	74. 33
11. Landw. Kulturfl.	—	—	—	—	—	—	—	—	—	—	—	—
Nicht übrb. Parz. zus.	—	—	—	—	—	—	—	—	—	—	—	—
Summa:	73	20 017,5	2 286 400	2 336 202	116. 71	13	8 247	692 800	86	28 264,5	2 979 200	82. 65

Status Ende 1893.

Tabelle 80. 81 und 82.

Zu Seite 8.

Zone IV.

Benützungs-arten	Belastete Parzellen					Unbelastete Parzellen			Total			
	Anzahl	m²	Assekuranz Fr.	Hypotheken Fr.	per m² Fr.	Anzahl	m²	Assekur. Fr.	Anzahl	m²	Assekuranz Fr.	Belastung per m² Fr.
1. Öffentl. Gebäude	—	—	—	—	—	1	419,5	60 500	1	419,5	60 500	—
2. Nur gewrbl. Geb.	3	369,5	41 200	94 000	254. 40	2	346,5	12 100	5	716	53 300	131. 28
3. Wohngb. m. Gew.	6	468	119 300	190 500	407. 05	2	329,5	80 500	8	797,5	199 800	238, 87
4. Nur Wohngeb. .	4	420,5	71 100	131 160	311. 91	—	—	—	4	420,5	71 100	311. 91
Ganz übrb. Parz. zus.	13	1 258	231 600	415 660	330. 41	5	1 095,5	153 100	18	2 353,5	384 700	176. 61
5. Öffentl. Gebäude	—	—	—	—	—	4	14 560	734 300	4	14 560	734 300	—
6. Nur gewrbl. Geb.	1	1 260,5	41 400	95 000	75. 37	3	1 600,5	175 500	4	2 861	216 900	33. 21
7. Wohngb. m. Gew	64	23 181	2 758 900	3 497 286	150. 87	5	1 796	164 500	69	24 977	2 923 400	140. 02
8. Nur Wohngeb. .	30	11 086	1 164 800	1 419 200	128. 02	15	4 886,5	488 300	45	15 972,5	1 653 100	88. 85
9. Whngb. m. Zierg.	1	1 360	75 400	75 500	55. 51	8	16 982	580 300	9	18 342	655 700	4. 12
Teilw. übrb. Parz. zus.	96	36 887,5	4 040 500	5 086 986	137. 91	35	39 825	2 142 900	131	76 712,5	6 183 400	66. 31
12. Baugrund . .	—	—	—	—	—	3	1 968	—	3	1 968	—	—
Nicht übrb. Parz. zus.	—	—	—	—	—	3	1 968	—	3	1 986	—	—
Summa:	109	38 145,5	4 272 100	5 502 646	144. 25	43	42 888,5	2 296 000	152	81 034	6 568 100	67. 91

Zone V.

Ganz übrb. Parz. zus.	—	—	—	—	—	—	—	—	—	—		—
5. Öffentl. Gebäude	—	—	—	—	—	—	—	—	—	—	—	—
6. Nur gewrbl. Geb.	2	1 397,5	77 000	80 000	57. 25	—	—	—	2	1 397,5	77 000	57. 25
7. Whngb. m. Gew.	15	12 603,5	779 300	829 777	65. 84	—	—	—	15	12 603,5	779 300	65. 84
8. Nur Wohngeb. .	103	35 527,5	3 302 800	3 219 443	90. 62	54	23 486,5	1 740 900	157	59 014	5 043 700	54. 55
9. Whngb. m. Zierg.	6	18 899	456 500	455 000	24. 08	11	42 703,5	894 400	17	61 602,5	1 350 900	7. 39
10. Whngb. m. Lndw.	2	1 672,5	50 100	92 671	55. 41	—	—	—	2	1 672,5	50 100	55. 41
Teilw. übrb. Parz. zus.	128	70 100	4 665 700	4 676 891	66. 72	65	66 190	2 635 300	193	136 290	7 301 000	34. 32
12. Baugrund . .	2	1 208,5	—	14 000	11. 58	2	1 358	—	4	2 566,5	—	5. 45
13. Gart., Park, etc.	1	910,5	—	5 000	5. 49	1	3 563	2 500	2	4 473,5	2 500	1. 12
Nicht übrb. Parz. zus.	3	2 119	—	19 000	8. 97	3	4 921	2 500	6	7 040	2 500	2. 70
Summa:	131	72 219	4 665 700	4 695 891	65. 02	68	71 111	2 637 800	199	143 330	7 303 500	32. 76

Zone VI.

Ganz übrb. Parz. zus.	—	—	—	—	—	—	—	—	—	—	—	—
6. Nur gewrbl. Geb.	1	463,5	3 500	6 000	12, 94	—	—	—	1	463,5	3 500	12. 94
7. Wohngb. m. Gew.	15	6 722,5	520 800	582 500	86. 65	3	4 296	108 000	18	11 018,5	628 800	52. 87
8. Nur Wohngeb. .	57	17 195	1 490 000	1 551 800	90. 25	12	4 024	321 800	69	21 219	1 811 800	73. 13
9. Whngb. m. Zierg.	3	6 093	117 800	87 000	14. 28	1	1 971,5	26 600	4	8 064,5	144 400	10. 79
10. Whngb. m. Lndw.	—	—	—	—	—	—	—	—	—	—	—	—
Teilw. übrb. Parz. zus.	76	30 474	2 132 100	2 227 300	73. 09	16	10 291,5	456 400	92	40 765,5	2 588 500	55. 76
11. Landw. Kulturfl.	—	—	—	—	—	—	—	—	—	—	—	—
12. Baugrund . .	1	2 296	—	54 288	23. 64	2	6 144	—	3	8 440	—	6. 43
13. Gart., Park, etc.	—	—	—	—	—	1	314	—	1	314	—	—
14. Weg-Boden . .	—	—	—	—	—	5	12 855	—	5	12 855	—	—
15. Oedland . .	—	—	—	—	—	1	298	—	1	298	—	—
Nicht übrb. Parz. zus.	1	2 296	—	54 288	23. 64	9	19 611	—	10	21 907	—	2. 48
Summa:	77	32 770	2 132 100	2 281 588	69. 62	25	29 902,5	456 400	102	62 672,5	2 588 500	36. 40

Status Ende 1893.

Tabelle 83, 84 u. 85.

Zu Seite 8.

Zone VII.

Benützungs-arten	Belastete Parzellen					Unbelastete Parzellen			Total			
	Anzahl	m²	Assekuranz Fr.	Hypotheken Fr.	per m² Fr.	Anzahl	m²	Assekur. Fr.	Anzahl	m²	Assekuranz Fr.	Belastung per m² Fr.
Ganz überb. Parz. zus.	—	—	—	—	—	—	—	—	—	—	—	—
5. Öffentl. Gebäude	—	—	—	—	—	—	—	—	—	—	—	—
6. Nur gewbl. Geb.	1	6 430,5	77 300	200 000	31. 10	—	—	—	1	6 430,5	77 300	31. 10
7. Wohngb. m. Gew.	57	32 257	1 747 900	2 026 991	62. 84	—	—	—	57	32 257	1 747 900	62. 84
8. Nur Wohngeb. .	140	29 410,5	2 566 900	2 796 330	95. 08	10	5 023	201 500	150	34 433,5	2 768 400	81. 21
10. Whngb. m. Lndw.	1	1 456	35 500	48 700	33. 45	—	—	—	1	1 456	35 500	33. 45
Teilw. überb. Parz. zus.	199	69 554	4 427 600	5 072 021	72. 92	10	5 023	201 500	209	74 577	4 629 100	68. 01
11. Landw. Kulturfl.	1	3 888	—	7 000	1. 80	1	78 614,5	*)14 500	2	82 502,5	*) 14 500	0. 09
12. Baugrund . .	5	11 290	—	67 855	6. 01	2	16 355	—	7	27 645	—	2. 45
13. Gart., Park etc.	—	—	—	—	—	—	—	—	—	—	—	—
14. Weg-Boden . .	—	—	—	—	—	1	8	—	1	8	—	—
Nicht überb. Parz. zus.	6	15 178	—	74 855	4. 93	4	94 977,5	14 500	10	110 155,5	14 500	0. 68
Summa	205	84 732	4 427 600	5 146 876	60. 74	14	100 000,5	216 000	219	184 732,5	4 643 600	27. 86

Zone VIII.

Ganz überb. Parz. zus.	—	—	—	—	—	—	—	—	—	—	—	—
5. Öffentl. Gebäude	—	—	—	—	—	—	—	—	—	—	—	—
6. Nur gewrbl. Geb.	2	1 093,5	8 800	46 000	42. 07	1	2 007	42 200	3	3 100,5	51 000	14. 83
7. Wohngb. m. Gew.	32	14 910	1 039 600	1 020 948	68. 47	1	2 362,5	22 000	33	17 272,5	1 061 600	59. 11
8. Nur Wohngeb. .	242	57 699	2 872 500	2 998 960	51. 98	15	3 026	136 500	257	60 725	3 009 000	49. 39
10. Whngb. m. Lndw.	3	135 305,5	130 700	113 000	0. 84	2	32 249,5	70 000	5	167 555	200 700	0. 67
Teilw. überb. Parz. zus.	279	209 008	4 051 600	4 178 908	20. —	19	39 645	270 700	298	248 653	4 322 300	16. 81
11. Landw. Kulturfl.	—	—	—	—	—	9	312 955,5	—	9	312 955,5	—	—
12. Baugrund . .	42	91 660	—	710 703	7. 75	20	43 124	—	62	134 784	—	5. 27
13. Gart., Park etc.	—	—	—	—	—	—	—	—	—	—	—	—
14. Weg-Boden . .	—	—	—	—	—	—	—	—	—	—	—	—
15. Oedland . .	—	—	—	—	—	1	12 000	—	1	12 000	—	—
Nicht überb. Parz. zus.	42	91 660	—	710 703	7. 75	30	368 079,5	—	72	459 739,5	—	1. 55
Summa	321	300 668	4 051 600	4 889 611	11. 26	49	407 724,5	270 700	370	708 392,5	4 322 300	6. 90

Zone IX.

Ganz überb. Parz. zus.	—	—	—	—	—	—	—	—	—	—	—	—
5. Öffentl. Gebäude	—	—	—	—	—	2	32 367,5	428 200	2	32 367,5	428 200	—
6. Nur gewrbl. Geb.	—	—	—	—	—	1	9 968	42 800	1	9 968	42 800	—
7. Wohngb. m. Gew.	2	1 589	44 200	53 600	33. 73	—	—	—	2	1 589	44 200	33. 73
9. Whngb. m. Zierg.	—	—	—	—	—	—	—	—	—	—	—	—
10. Whngb. m. Lndw.	2	52 852,5	49 100	45 000	0. 85	1	13 259	27 100	3	66 111,5	76 200	0. 68
Teilw. überb. Parz. zus.	4	54 441,5	93 300	98 600	1. 81	4	55 594,5	498 100	8	110 036	591 400	0. 90
11. Landw. Kulturfl.	5	38 205	—	34 500	0. 90	12	444 258	—	17	482 463	—	0. 07
Nicht überb. Parz. zus.	5	38 205	—	34 500	0. 90	12	444 258	—	17	482 463	—	0. 07
Summa	9	92 646,5	93 300	133 100	1. 44	16	499 852,5	498 100	25	592 499	591 400	0. 22

*) Schiessstände.

Status Ende 1893.

Zone X.

Tabelle 86 u. 87.

Zu Seite 8.

Benützungs-arten	Belastete Parzellen					Unbelastete Parzellen			Total			
	Anzahl	m²	Assekuranz Fr.	Hypotheken Fr.	per m² Fr.	Anzahl	m²	Assekur. Fr.	Anzahl	m²	Assekuranz Fr.	Belastung per m² Fr.
1. Öffentl. Gebäude	—	—	—	—	—	—	—	—	—	—	—	—
2. Nur gewrbl. Geb.	—	—	—	—	—	—	—	—	—	—	—	—
3. Wohngb. m. Gew.	—	—	—	—	—	—	—	—	—	—	—	—
4. Nur Wohngeb. .	—	—	—	—	—	—	—	—	—	—	—	—
Ganz übrb. Parz. zus.	—	—	—	—	—	—	—	—	—	—	—	—
5. Öffentl. Gebäude	—	—	—	—	—	—	—	—	—	—	—	—
6. Nur gewrbl. Geb.	1	1 102,5	? *)	2 500	2. 27	—	—	—	1	1 102,5	? *)	2. 27
7. Wohngb. m. Gew.	1	1 340,5	23 100	23 500	17. 53	—	—	—	1	1 340,5	23 100	17. 53
8. Nur Wohngeb. .	—	—	—	—	—	—	—	—	—	—	—	—
9. Whngb. m. Zierg.	—	—	—	—	—	—	—	—	—	—	—	—
10. Whngb. m. Lndw.	6	46 963,5	159 400	142 950	3. 04	1	1 686,5	19 000	7	48 650	178 400	2. 94
Teilw. übrb. Parz. zus.	8	49 406,5	182 500	168 950	3. 42	1	1 686,5	19 000	9	51 093	201 500	3. 31
11. Landw. Kulturfl.	32	115 743,5	—	75 046	0. 65	157	579 576,5	—	189	686 320	—	0. 11
12. Baugrund . .	—	—	—	—	—	1	7 200	—	1	7 200	—	—
13. Gart., Park, etc.	—	—	—	—	—	—	—	—	—	—	—	—
14. Weg-Boden . .	—	—	—	—	—	—	—	—	—	—	—	—
15. Oedland . .	1	8 343	—	7 000	0. 84	—	—	—	1	8 343	—	0. 84
16. Weiher . .	—	—	—	—	—	—	—	—	—	—	—	—
Nicht übrb. Parz. zus.	33	124 086,5	—	82 046	0. 66	158	577 776,5	—	191	701 863	—	0. 12
Summa	41	173 493,5	182 500	250 996	1. 45	159	579 463	19 000	200	752 956	201 500	0. 33
Zusammen: **Spalenquartier und Teil vom Stadtquartier** (Marktplatz und Umgebung).												
1. Öffentl. Gebäude	—	—	—	—	—	4	574,5	67 200	4	574,5	67 200	—
2. Nur gewbl. Geb.	7	745	111 700	432 500	580. 54	4	832	45 300	11	1 577	157 000	274. 25
3. Wohngb. m. Gew.	59	4 133,5	1 187 500	1 999 674	483. 77	9	1 224	269 100	68	5 357,5	1 456 600	373. 25
4. Nur Wohngeb. .	31	2 090	425 300	537 432	257. 14	1	28,5	3 800	32	2 118,5	429 100	253. 69
Ganz übrb. Parz. zus.	97	6 968,5	1 724 500	2 969 606	426. 15	18	2 659	385 400	115	9 627,5	2 109 900	308. 45
5. Öffentl. Gebäude	1	1 652,5	208 000	106 500	64. 45	9	52 635,5	1 571 000	10	54 288	1 779 000	1. 96
6. Nur gewrbl. Geb.	12	12 991	357 000	678 500	52. 23	10	16 650,5	706 100	22	29 641,5	1 063 100	22. 89
7. Whngb. m. Gew.	280	117 243	10 522 700	13 325 136	113. 65	16	10 450,5	461 400	296	127 693,5	10 984 100	104 35
8. Nur Wohngeb. .	613	158 524,5	12 523 500	13 179 063	83. 14	111	42 298	3 041 400	724	200 822,5	15 564 900	65. 63
9. Whngb. m. Zierg.	10	26 352	649 700	617 500	23. 43	20	61 657	1 501 300	30	88 009	2 151 000	7. 02
10. Whngb. m. Lndw.	14	238 250	424 800	442 321	1. 86	4	47 195	116 100	18	285 445	540 900	1. 55
Teilw. übrb. Parz. zus.	930	555 013	24 685 700	28 349 020	51. 08	170	230 886,5	7 397 300	1100	785 899,5	32 083 000	36. 07
11. Landw. Kulturfl.	38	157 836,5	—	116 546	0. 74	179	1 406 404,5	14 500	217	1 564 241	14 500	0. 07
12. Baugrund . .	50	106 454,5	—	846 846	7. 96	38	77 683	—	88	184 137,5	—	4. 60
13. Gart., Park etc.	1	910,5	—	5 000	5. 49	2	3 877	2 500	3	4 787,5	2 500	1. 04
14. Weg-Boden . .	—	—	—	—	—	6	12 863	—	6	12 863	—	—
15. Oedland . .	1	8 343	—	7 000	0. 84	2	12 298	—	3	20 641	—	0. 34
16. Weiher . .	—	—	—	—	—	—	—	—	—	—	—	—
Nicht übrb. Parz. zus.	90	273 544,5	—	975 392	3. 57	227	1 513 125,5	17 000	317	1 786 670	17 000	0. 55
Summa	1117	835 526	26 410 200	32 294 018	38. 65	415	1 746 671	7 799 700	1532	2 582 197	34 209 900	12. 51

*) Ziegelschopf.

Probesektion: Spalenquartier nebst Marktplatz.

Zahl und Durchschnittsgrösse der Parzellen nach Verkehrszonen und Benützungsart.

Tabelle 88. (Z. = Zahl, D. = Durchschnittsgrösse.) Zu Seite 8.

Zone:		I		II		III		IV		V		VI		Eisenbahn	VII		VIII		IX		X		Total	
Benützungsarten	Jahr	Z.	D. m²	Z.	D. m²	Z.	D. m²	Z.	D. m²	Z.	D. m²	Z.	D. m²		Z	D. m²	Z.	D. m²	Z.	D. m²	Z.	D. m²	Z.	D. m²
1. Öffentliche Gebäude	1868	3	257,5	1	127	–	–	1	419,5	–	–	–	–		–	–	–	–	–	–	–	–	5	263,8
	1885	3	257.5	1	127	–	–	1	419,5	–	–	–	–		–	–	–	–	–	–	–	–	5	263,8
	1893	2	14	1	127	–	–	1	419,5	–	–	–	–		–	–	–	–	–	–	–	–	4	143,6
2. Nur gewerbl. Gebäude	1868	5	44,8	2	78.5	1	408	6	163,1	–	–	–	–		–	–	–	–	–	–	–	–	14	126,2
	1885	5	44,8	2	78,5	1	408	5	143,2	–	–	–	–		–	–	–	–	–	–	–	–	13	115,7
	1893	3	54	2	145,5	1	408	5	143,2	–	–	–	–		–	–	–	–	–	–	–	–	11	143,3
3. Wohngeb. mit Gewerbe	1868	25	99	33	56,5	4	117	7	102,6	–	–	–	–		–	–	–	–	–	–	–	–	69	80,1
	1885	24	102	38	61,2	4	117	8	98,7	–	–	–	–		–	–	–	–	–	–	–	–	74	81,3
	1893	17	102	39	60,4	4	117	8	99,6	–	–	–	–		–	–	–	–	–	–	–	–	68	78,7
4. Nur Wohngebäude	1868	1	23,5	15	58,8	19	68	5	98,5	–	–	–	–		–	–	–	–	–	–	–	–	40	67,3
	1885	1	23,5	10	42,2	19	68,7	4	105,1	–	–	–	–		–	–	–	–	–	–	–	–	34	63,9
	1893	–	–	9	43,5	19	68,7	4	105,1	–	–	–	–		–	–	–	–	–	–	–	–	32	66,2
I. Total: ganz überbaute Parzellen	1868	34	102,8	51	59,5	24	90,4	19	137,3	–	–	–	–		–	–	–	–	–	–	–	–	128	88,3
	1885	33	104,5	51	59,5	24	90,9	18	130,3	–	–	–	–		–	–	–	–	–	–	–	–	126	87,3
	1893	22	78,4	51	62	24	90,9	18	130,7	–	–	–	–		–	–	–	–	–	–	–	–	115	83,7
5. Öffentliche Gebäude	1868	1	2 904,5	–	–	6	1 036,9	4	3 524,5	–	–	–	–		–	–	–	–	1	3 636	–	–	12	2 238,3
	1885	1	2 904,5	–	–	3	1 485,3	4	3 514,5	–	–	–	–		–	–	–	–	1	3 636	–	–	9	2 783,8
	1893	1	2 904,5	–	–	3	1 485,3	4	3 640	–	–	–	–		–	–	–	–	2	16 183,7	–	–	10	5 428,8
6. Nur gewerbl. Gebäude	1868	4	353,9	1	48,5	2	960,7	6	481	3	1 069,2	–	–		–	–	–	–	–	–	–	–	16	592,4
	1885	4	353,9	1	48,5	4	713,7	8	522,1	1	205,5	1	779,5		3	2 980,2	1	2 007	1	9 968	1	1 102,5	15	1 259,9
	1893	4	353,9	1	48,5	4	713,5	4	715,2	2	698,7	1	463,5		1	6 430,5	3	1 033,5	1	9 968	1	1 102,5	22	1 347,3
7. Wohngeb. mit Gewerbe	1868	28	219,8	50	183,1	12	728	56	406,8	6	1 483,5	3	1 715,2		3	693,3	–	–	–	–	–	–	158	398,5
	1885	27	217,7	58	179,4	16	647,6	69	361,9	15	840,2	18	612,1		57	539,9	33	523,4	2	794,5	1	1 340,5	296	431,3
	1893	29	213,9	57	182,1	15	687	64	363,1	14	731,5	16	633,3		30	522,3	16	5 612	2	4 401,5	1	1 340,5	244	431,8
8. Nur Wohngebäude	1868	–	–	16	148,5	42	232,1	44	345,2	57	426,2	12	367		1	713,5	–	–	–	–	–	–	172	329,8
	1885	–	–	9	134,2	40	223,4	44	328,3	113	422,3	56	329,8		85	273,8	95	252,3	–	–	–	–	442	238,4
	1893	–	–	7	149,9	39	215,8	45	354,9	157	375,8	69	307,5		150	229,5	257	236,2	–	–	–	–	724	277,3
9. Wohngeb. m. Ziergarten	1868	–	–	–	–	–	–	9	2 393,5	16	3 808	2	1 977,3		1	617,5	–	–	–	–	–	–	28	3 108,7
	1885	–	–	–	–	–	–	9	2 545,3	19	3 316,7	4	1 660,8		–	–	–	–	–	–	–	–	32	2 976,4
	1893	–	–	–	–	–	–	9	2 038	17	3 623,7	4	2 016,1		–	–	–	–	–	–	–	–	30	2 933,6
10. Wohngeb. m. Landwirtsch. od. Gärtnerei	1868	–	–	–	–	–	–	–	–	4	7 872,1	2	8 088		3	7 263,5	6	53 877,3	1	3 237	1	7 825,5	17	23 751,8
	1885	–	–	–	–	–	–	–	–	3	1 642,1	1	10242		1	385	6	41 858,1	3	19 632,5	7	6 950	21	17 869
	1893	–	–	–	–	–	–	–	–	2	836,2	–	–		1	1 456	5	33 511	3	22 037,2	7	6 950	18	15 858
II. Total: teilw. überbaute Parzellen.	1868	33	317,4	67	172,9	62	429,4	119	642,8	86	1 497,9	19	1 562,1		8	3 150,2	6	53 877,3	2	3 436,5	1	7 825,5	403	1 605
	1885	34	309,5	67	173,7	62	428,3	129	611,3	150	865,6	78	593,2		119	405,6	118	2 425,3	7	11 614,9	9	5 677	773	996,8
	1893	32	318,2	66	174,3	62	420,6	131	585,6	193	706,2	92	443,1		209	356,8	298	834,4	8	13 754	9	5 677	1100	714,5
11. Gärtnerei, Landwirtsch.	1868	–	–	–	–	–	–	–	–	3	2 055	2	139,8		8	22 608,1	6	58 998	24	22 635,1	240	3 183,4	283	6 548,2
	1885	–	–	–	–	–	–	–	–	–	–	1	962		3	37 757	12	26 414,6	18	27 575,1	200	3 466,1	234	6 926,4
	1893	–	–	–	–	–	–	–	–	–	–	–	–		2	41 251,2	9	34 772,8	17	28 380	189	3 631,3	217	7 208,4
12. Baugrund	1868	–	–	–	–	–	–	1	870,5	16	1 319,8	3	2 383,2		–	–	–	–	–	–	–	–	20	1 456,8
	1885	–	–	–	–	–	–	1	536	4	1 498,7	4	1 501,6		16	1 293,9	30	2 745,6	–	–	–	–	55	2 101,9
	1893	8	191,7	–	–	–	–	3	656	4	641,6	3	2 813,3		7	3 949,3	62	2 173,9	–	–	1	7 200	88	2 092,5
13. Garten, Park oder Wald	1868	–	–	–	–	–	–	1	1 292	1	4 037	–	–		–	–	–	–	–	–	–	–	2	2 664,5
	1885	–	–	–	–	–	–	–	–	1	3 844	1	314		–	–	–	–	–	–	–	–	2	2 079
	1893	–	–	–	–	–	–	–	–	2	2 236,7	1	314		–	–	–	–	–	–	–	–	3	1 595,8
14. Verkehrszwecken dienend. Land	1868	–	–	–	–	–	–	1	51,5	1	298	5	2 839,4		–	–	–	–	–	–	–	–	7	2 078,1
	1885	–	–	–	–	–	–	1	51,5	–	–	5	2 571		1	8	–	–	–	–	–	–	7	1 844,9
	1893	–	–	–	–	–	–	–	–	–	–	5	2 571		1	8	–	–	–	–	–	–	6	2 143,9
15. Oedland (Kiesgruben)	1868	–	–	–	–	–	–	–	–	–	–	1	360		–	–	1	105624	–	–	–	–	2	52 992
	1885	–	–	–	–	–	–	–	–	–	–	1	298		–	–	1	87 399	–	–	–	–	2	43 848,5
	1893	–	–	–	–	–	–	–	–	–	–	1	298		–	–	1	12 000	–	–	1	8 343	3	6 880,3
16. Weiher	1868	–	–	–	–	–	–	–	–	1	2 179	–	–		–	–	–	–	–	–	–	–	1	2 179
	1885	–	–	–	–	–	–	–	–	1	1 555	–	–		–	–	–	–	–	–	–	–	1	1 555
	1893	–	–	–	–	–	–	–	–	–	–	–	–		–	–	–	–	–	–	–	–	–	–
III. Total: Nicht überbaute Parzellen	1868	–	–	–	–	–	–	3	738	22	1 536,1	11	2 262,3		8	22 608,1	7	65 658,8	24	22 635,1	240	3 183,4	315	6 382,0
	1885	–	–	–	–	–	–	2	293,8	6	1 899,0	12	1 702,9		20	6 699,1	43	11 319,5	18	27 575,1	200	3 466,1	301	6 142,2
	1893	8	191,7	–	–	–	–	3	656	6	1 173,3	10	2 190,7		10	11 015,5	72	6 385,2	17	28 380	191	3 674,6	317	5 636,2
Total aller Benützungsarten	1868	67	208,5	118	123,9	86	334,8	141	576,7	108	1 505,7	30	1 855,5	Elsass-Lothringer	16	12 916,2	13	6 022,1	26	21 158,6	241	3 202,6	846	3 154,2
	1885	67	208,5	118	124,3	86	334,1	149	549,0	156	905,3	90	741,1		139	1 311,1	161	4 800,7	25	23 106,2	209	3 561,2	1200	2 186,
	1893	62	220,0	117	125,4	86	328,3	152	533,1	199	720,2	102	614,4		219	843,5	370	1 914,5	25	23 699,9	200	3 764,8	1532	1 685,9

Tabelle 89 und 90.

Wirtschaftskreis Bettingen. Stand vom 31. Dezember 1893.

Zu Seite 10, 18 und 48.

Kulturart	Gemeindebann Bettingen				Eigentum in Bettingen haushaltender Personen im Gemeindebann							
	Total Grundbesitz		Eigent. Auswärt.		Riehen		Bettingen		Grenzach		Gesamtbesitz	
	Fläche m²	Ertragswert Fr.	Fläche m²	Ertragswert Fr.	Fläche m²	Ertr.-wert Fr.	Fläche m²	Ertr.-wert Fr.	Fläche m²	Ertr.-wert Fr.	Fläche m²	Ertragswert Fr.
A. Haus mit Hofraite	2 074	37 064	24	1 512	–	–	2 050	35 552	–	–	2 050	45 200[1] 33 100[2] 35 552
B. Haus m. Hofr. u. Gart.	70 614,5	528 162	9 547	32 384	–	–	61 067,5	495 778	–	–	61 067,5	585 000[1] 454 900[2] 495 778
C. Hausgrt. u. Gartenlnd.	53 306,5	41 987	3 233,5	3 075	–	–	50 073	38 912	–	–	50 073	38 912
D. Ackerland	406 500	123 373	36 749	9 823	319 414	125 664	369 751	113 550	897	359	690 062	239 573
E. Reben	6 551	3 931	1 026	617	57 449	44 512	5 525	3 314	44 345	26 086	107 319	73 912
F. Wiesen	668 001	125 524	121 942	21 237	63 309	11 850	546 059	104 287	30 004	6 209	639 372	122 346
G. Wald	951 790	61 955	295 186	21 925	73 924,5	9 204	656 604	40 030	3 744	225	734 272,5	49 459
H. Gemischte Kulturen	–	–	–	–	–	–	–	–	9 653	4 137	9 653	4 137
I. Oedland	11 707	581	–	–	–	–	11 707	581	–	–	11 707	581
(Gottesacker u. Kirche)	2 481,5	–	–	–	–	–	2 481,5	–	–	–	2 481,5	–
Gesamtbesitz	2 173 025,5	922 577	467 707,5	90 573	514 096,5	191 230	1 705 318	832 004	88 643	37 016	2 308 057,5	1 060 250

1) Assekurenz. 2) Gemeinderätl. Gebäudeschatzung.

Wirtschaftskreis Bettingen. Stand vom 31. Dezember 1893.

I. Grundeigentum der I. Eigentümerklasse

(Besitz je über 20 ha)

Anzahl der Eigentümer:

	Belastete	Unbelastete	Total
a) mit Gebäuden A:	—	1	1
„ „ B:	—	1	1
„ „ A u. B:	—	—	—
b) ohne Gebäude:	—	—	—

Kulturart	Bodenfläche			Wert		
	Riehen	Bettingen	Total	Riehen	Bettingen	Total
	m²	m²	m²	Fr.	Fr.	Fr.
A.	–	74	74	–	2 059	2 059
Geb. f. sich Assekuranz	–	–	–	–	2 000	2 000
Geb. f. sich Ertragswert	–	–	–	–	2 000	2 000
B.	–	6 000	6 000	–	248 400	248 400
Geb. f. sich Assekuranz	–	–	–	–	273 000	273 000
Geb. f. sich Ertragswert	–	–	–	–	239 000	239 000
C.	–	183	183	–	100	100
D.	15 632	83 075	98 707	3 908	29 077	32 985
E.	–	–	–	–	–	–
F.	2 093	231 595,5	233 688,5	419	47 341	47 760
G.	5 721,5	376 325	382 046,5	424	23 903	24 327
H.	–	–	–	–	–	–
I.	–	–	–	–	–	–
Summa	23 446,5	697 252,5	720 699	4 751	350 880	275 000[1] 241 000[2] 355 631

1) Assekurenz. 2) Gemeinderätl. Gebäudeschatzung.

Tabelle 91, 92 und 93. **Wirtschaftskreis Bettingen.** Stand vom 31. Dezember 1893. Zu Seite 10, 18 und 48.

II. Grundeigentum der II. Eigentümerklasse
(Besitz über 5 ha bis 20 ha)

Anzahl der Eigentümer:

	Belastete	Unbelastete	Total
a) mit Gebäuden A:	1	—	1
„ „ B:	4	2	6
„ „ A u. B:	—	—	—
b) ohne Gebäude:	—	—	—

Kulturart	Bodenfläche: Riehen	Bettingen	Grenzach	Total	Belastet	Unbelastet	Wert: Riehen	Betting.	Grenz.	Total	Belastet	Unbel.
	m²	m²	m²	m²	m²	m²	Fr.	Fr.	Fr.	Fr.	Fr.	Fr.
A.	–	660	–	660	660	–	–	10 528	–	10 528	10 528	–
Geb. für sich Assekuranz	–	–	–	–	–	–	–	13 000	–	13 000	13 000	–
Geb. für sich Gmdrtl.Schatzg.	–	–	–	–	–	–	–	10 000	–	10 000	10 000	–
B.	–	17 443	–	17 443	11 821	5 622	–	60 005	–	60 005	49 492	10 513
Geb. für sich Assekuranz	–	–	–	–	–	–	–	73 900	–	73 900	51 100	22 800
Geb. für sich Gmdrtl.Schatzg.	–	–	–	–	–	–	–	44 800	–	44 800	28 800	16 000
C.	–	19 957	–	19 957	1 783	18 174	–	12 892	–	12 892	1 517	11 375
D.	170 576,5	121 329	–	291 905,5	184 889,5	107 016	68 370	35 865	–	104 235	68 602	35 633
E.	23 308	1 742	16 011	41 061	30 915	10 146	19 892	1 045	9 607	30 544	23 321	7 223
F.	32 872,5	126 519	8 443	167 834,5	47 023	120 811,5	6 208	19 585	1 689	27 482	8 118	19 364
G.	31 588,5	147 961	3 744	183 294	32 636,5	150 657,5	6 834	8 435	225	15 494	7 524	7 970
H. Gem.Kult.	–	–	4 176	4 176	4 176	–	–	–	1 560	1 560	1 560	–
I. Oedland	–	1 509	–	1 509	1 509	–	–	–	45	45	45	–
										86 900[1])	64 100[1])	22 800[1])
										54 800[2])	38 800[2])	16 000[2])
Summa	258 345,5	437 120,5	32 374	727 840	315 413	412 427	101 304	148 355	13 126	262 785	170 707	92 078

III. Grundeigentum der III. Eigentümerklasse
(Besitz über 1 ha bis 5 ha)

Anzahl der Eigentümer:

	Belastete	Unbelastete	Total
a) mit Gebäuden A:	—	—	—
„ „ B:	13	—	13
„ „ A u. B:	2	—	2
b) ohne Gebäude:	6	5	11

Kulturart	Riehen	Bettingen	Grenzach	Total	Belastet	Unbelastet	Riehen	Betting.	Grenz.	Total	Belastet	Unbel.
A.	–	605	–	605	605	–	–	8 428	–	8 428	8 428	–
Geb. für sich Assekuranz	–	–	–	–	–	–	–	12 000	–	12 000	12 000	–
Geb. für sich Gmdrtl.Schatzg.	–	–	–	–	–	–	–	8 000	–	8 000	8 000	–
B.	–	15 600,5	–	15 600,5	15 600,5	–	–	104 132	–	104 132	104 132	–
Geb. für sich Assekuranz	–	–	–	–	–	–	–	142 000	–	142 000	142 000	–
Geb. für sich Gmdrtl.Schatzg.	–		–	–	–	–	–	93 200	–	93 200	93 200	–
C.	–	22 642	–	22 642	18 834	3 808	–	21 583	–	21 583	19 831	1 752
D.	82 763	126 456	897	210 116	128 601	81 515	34 377	36 763	359	71 499	43 380	28 119
E.	23 010	1 704	19 525	44 239	38 742	5 497	15 260	1 022	11 717	27 999	23 908	4 091
F.	22 412,5	143 202,5	17 225	182 840	164 965	17 875	4 037	29 520	3 654	37 211	17 693	19 518
G.	21 436	105 537	–	126 973	45 541	81 432	1 192	5 921	–	7 113	2 345	4 768
H. Gem.Kult.	–	–	4 466	4 466	4 466	–	–	–	2 104	2 104	2 104	–
I. Oedland	–	10 198	–	10 198	5 465	4 733	–	536	–	536	164	372
Gottesack. u Kirche	–	1 526,5	–	1 526,5	–	1 526,5	–	–	–	–	–	–
										154 000[1])	154 000[1])	
										101 200[2])	101 200[2])	
Summa	149 621,5	427 471,5	42 113	619 206	422 819,5	196 386,5	54 866	207 905	17 834	280 605	221 985	58 620

IV. Grundeigentum der IV. Eigentümerklasse
(Besitz unter 1 ha)

Anzahl der Eigentümer:

	Belastete	Unbelastete	Total
a) mit Gebäuden A:	5	—	5
„ „ B:	12	3	15
„ „ A u. B:	—	—	—
b) ohne Gebäude:	14	15	29

Kulturart	Riehen	Bettingen	Grenzach	Total	Belastet	Unbelastet	Riehen	Betting.	Grenz.	Total	Belastet	Unbel.
A.	–	711	–	711	444	267	–	14 537	–	14 537	10 377	4 160
Geb. für sich Assekuranz	–	–	–	–	–	–	–	18 200	–	18 200	18 200	–
Geb. für sich Gmdrtl.Schatzg.	–	–	–	–	–	–	–	13 100	–	13 100	13 100	–
B.	–	22 024	–	22 024	12 890	9 134	–	83 241	–	83 241	52 184	31 057
Geb. für sich Assekuranz	–	–	–	–	–	–	–	96 100	–	96 100	66 300	29 800
Geb. für sich Gmdrtl.Schatzg.	–	–	–	–	–	–	–	77 900	–	77 900	48 900	29 000
C.	–	7 291	–	7 291	4 428	2 863	–	4 337	–	4 337	1 401	2 936
D.	50 442,5	38 891	–	89 333,5	52 689	36 644,5	19 009	11 845	–	30 854	18 736	12 118
E.	11 131	2 079	8 809	22 019	18 485,5	3 533,5	9 360	1 247	4 762	15 369	12 543	2 826
F.	5 931	44 742	4 336	55 009	14 480	40 529	1 186	7 841	866	9 893	1 811	8 082
G.	15 178,5	26 780,5	–	41 959	22 017,5	19 941,5	754	1 771	–	2 525	602	1 923
H. Gem.Kult.	–	–	1 011	1 011	1 011	–	–	–	473	473	473	–
I. Oedland	–	–	–	–	–	–	–	–	–	–	–	–
Kirche	–	955	–	955	–	955	–	–	–	–	–	–
										114 300[1])	84 500[1])	29 800[1])
										91 000[2])	62 000[2])	29 000[2])
Summa	82 683	143 473,5	14 156	240 312,5	126 445	113 867,5	30 309	124 819	6 101	161 229	98 127	63 102

[1]) Assekuranz. [2]) Gemeinderätl. Gebäudeschatzung.

Wirtschaftskreis Bettingen. Stand vom 31. Dezember 1893.

Tabelle 94 und 95. Zu Seite 10, 18 und 48.

Der Grundbesitz nach der Parzellierung

a) **Zahl der Grundstücke:** Von den einzelnen Kulturarten liegen Parzellen im Gemeindebann

Kulturart	Riehen					Bettingen					Grenzach					Total Wirtschaftskreis Bettingen				
	f. d. Eigentümerklasse				Total	für die Eigentümerklasse				Total	f. d. Eigentümerkl.				Total	für die Eigentümerklasse				Total
	I	II	III	IV		I	II	III	IV		I	II	III	IV		I	II	III	IV	
A. Haus m. Hofr.	–	–	–	–	–	1	1	2	7	11	–	–	–	–	–	1	1	2	7	11
B. Haus m. Hofr. u. Garten	–	–	–	–	–	1	7	16	15	39	–	–	–	–	–	1	7	16	15	39
C. Hausgärten u. Gartenland	–	–	–	–	–	1	37	40	19	97	–	–	–	–	–	1	37	40	19	97
D. Ackerland	2	64	70	40	176	1	77	99	42	219	–	–	2	–	2	3	142	171	82	397
E. Reben	–	41	26	34	101	–	7	10	5	22	–	55	45	17	117	–	103	81	56	240
F. Wiesen	1	34	27	4	66	10	79	97	48	234	–	6	12	3	21	11	119	136	55	321
G. Wald	2	26	12	8	48	15	58	63	21	157	–	1	–	–	1	17	85	75	29	206
H. Gem. Kultur	–	–	–	–	–	–	–	–	–	–	–	7	36	16	59	–	7	36	16	59
I. Oedland	–	–	–	–	–	–	1	3	–	4	–	–	–	–	–	–	1	3	–	4
(Gottesacker und Kirche)	–	–	–	–	–	–	–	1	1	2	–	–	–	–	–	–	–	1	1	2
Summa	5	165	135	86	391	29	267	331	158	785	–	69	95	36	201	34	502	561	280	1376

Wirtschaftskreis Bettingen. Stand vom 31. Dezember 1897.

Der Grundbesitz nach der Parzellierung

b) Die **durchschnittliche Parzellengrösse** beträgt in m², nach Kulturarten, im Gemeindebann bezw. für die Eigent.-Klasse

A.	–	–	–	–	–	74	660	302,5	101,5	186,5	–	–	–	–	–	74	660	302,5	101,5	186,3
B.	–	–	–	–	–	6 000	2492	975	1468	1566	–	–	–	–	–	6 000	2492	975	1468	1607
C.	–	–	–	–	–	183	559,5	566	384	516	–	–	–	–	–	183	559,5	566	384	516,2
D.	7816	2665	1182	1261	1815	83 075	1576	1277	926	1688	–	–	448,5	–	448,5	32 902	2055,5	1229	1089,5	1729,4
E.	–	568,5	885	327,5	569	–	249	170,5	416	251	–	291	434	518	370,5	–	398,5	546	393	447,1
F.	2093	967	830	1484	959	23 139,5	1601,5	1476	932	2333,5	–	1407	1435,5	144,5	1429	21 244,5	1410	1344,5	1000	1998
G.	2860,7	1215	1786	1896	1540	25 470	2552	1675	1275	4182	–	3744	–	–	3744	22 473	2156,5	1693	1412,5	3564,4
H.	–	–	–	–	–	–	–	–	–	–	–	595	124	63	163,5	–	595	124	63	163,6
I.	–	–	–	–	–	–	1509	3399	–	2927	–	–	–	–	–	–	1509	3399	–	2341,4
Gottesacker und Kirche	–	–	–	–	–	–	–	1526,5	955	1240	–	–	–	–	–	–	–	1526,5	955	1240,8
Summa	4689	1566	1108	961,5	1315	24 043	1637	1291,5	908	2172	–	469	443	393	441	21 197	1450	1103,7	858	1674,9

Wirtschaftskreis Bettingen. Stand vom 31. Dezember 1893.

Tabelle 96 und 97.

Zu Seite 10, 18 und 48.

Der Grundbesitz nach örtlicher Verteilung der Fläche:

Vom Gesamtbesitz an den einzelnen Kulturarten liegt in % der Fläche im Gemeindebann

Kulturart	Riehen					Bettingen					Grenzach				
	für die Eigentümerklasse				Total	für die Eigentümerklasse				Total	für die Eigentümerklasse				Total
	I	II	III	IV		I	II	III	IV		I	II	III	IV	
A. Haus mit Hofraite	–	–	–	–	–	100	100	100	100	100	–	–	–	–	–
B. Haus m. Hofr. u. Garten	–	–	–	–	–	100	100	100	100	100	–	–	–	–	–
C. Hausgärt. u. Gartenland	–	–	–	–	–	100	100	100	100	100	–	–	–	–	–
D. Ackerland	15,84	58,43	39,39	56,46	46,29	84,16	41,57	60,19	43,54	53,59	–	–	0,42	–	0,12
E. Reben	–	56,77	52,02	50,56	53,54	–	4,24	3,85	9,44	5,14	–	38,99	44,13	40,00	41,32
F. Wiesen	0,12	19	12,25	10,78	9,91	99,88	75	78,33	81,34	85,40	–	6	9,42	7,88	4,69
G. Wald	1,49	17,23	16,88	36,17	9,97	99,51	80,73	83,12	63,83	89,53	–	2,04	–	–	0,50
H. Gemischte Kulturen	–	–	–	–	–	–	–	–	–	–	–	100	–	–	–
I. Oedland	–	–	–	–	–	–	100	100	–	–	–	–	–	–	100
Gottesacker und Kirche	–	–	–	–	–	–	–	100	100	100	–	–	–	–	–
Summa	3,25	36	24,16	34,40	22,20	96,75	60	69,04	59,70	73,97	–	4	6,80	5,90	3,83

Der Grundbesitz nach örtlicher Verteilung des Wertes:

Vom Gesamtbesitz an den einzelnen Kulturarten liegt in % des Wertes im Gemeindebann

A.	–	–	–	–	–	100	100	100	100	100	–	–	–	–	–
B.	–	–	–	–	–	100	100	100	100	100	–	–	–	–	–
C.	–	–	–	–	–	100	100	100	100	100	–	–	–	–	–
D.	11,84	65,59	48	61,61	52,46	88,16	34,41	51	38,39	47,39	–	–	1,00	–	0,15
E.	–	65,13	54,50	60,90	60,23	–	3,42	3,65	8,11	4,48	–	31,45	41,85	30,99	35,29
F.	0,87	22,59	10,85	11,98	9,69	99,13	71,27	79,34	79,26	85,24	–	6,14	9,81	8,76	5,07
G.	1,74	44,10	16,75	29,90	18,62	98,26	54,45	83,25	70,10	80,93	–	1,45	–	–	0,45
H.	–	–	–	–	–	–	–	–	–	–	–	100	–	–	–
I.	–	–	–	–	–	–	–	100	–	100	–	100	–	–	–
Summa	1,33	38,55	19,56	18,80	18,05	98,67	56,46	74,09	77,42	78,47	–	4,99	6,35	3,78	3,48

Tabelle 98.

Wirtschaftskreis Bettingen. Stand vom 31. Dezember 1893.

Kulturart	Prozentuale Verteilung des Besitzes unter die Kulturarten									
	nach der Fläche					nach dem Werte				
	für die Eigentümerklassen				im Total	für die Eigentümerklassen				im Total
	I	II	III	IV		I	II	III	IV	
A. Haus mit Hofraite	0,01	0,09	0,09	0,30	0,08	0,57	4	3	8,98	3,35
Geb. für sich: Assekuranz	—	—	—	—	—	0,55	5	4,28	11,35	4,23
Geb. für sich: Gemeinderätl. Schatzung	—	—	—	—	—	0,55	3,85	2,84	8,19	3,12
B.	0,83	2,39	2,51	9,16	2,63	69,85	22,84	37,10	51,67	46,73
Geb. für sich: Assekuranz	—	—	—	—	—	76,75	28,12	50,59	59,67	55,17
Geb. für sich: Gemeinderätl. Schatzung	—	—	—	—	—	67,20	17,52	33,21	48,31	42,88
C. Hausgärten und Gartenland	0,02	2,75	3,66	3,06	2,16	0,02	4,91	7,69	2,68	3,67
D. Ackerland	13,69	40,10	33,94	37,10	29,92	9,28	39,67	25,49	19,07	22,59
E. Reben	—	5,65	7,15	9,18	4,64	—	11,63	9,98	9,51	6,97
F. Wiesen	32,43	23,05	29,53	22,89	27,72	13,43	10,46	13,27	6,21	11,53
G. Wald	53,02	25,19	20,50	17,48	31,83	6,85	5,89	2,54	1,59	4,72
H. Gemischte Kulturen	—	0,58	0,25	0,43	0,42	—	0,59	0,74	0,29	0,39
I. Oedland	—	0,20	1,65	—	0,50	—	0,01	0,19	—	0,05
Gottesacker und Kirche	—	—	0,72	0,40	0,10	—	—	—	—	—
Summa	100	100	100	100	100	100	100	100	100	100

Zu Seite 10, 18 und 48.

Wirtschaftskreis Bettingen. Stand vom 31. Dezember 1893.

Wirtschaftskreis Bettingen. Stand vom 31. Dezember 1893.

Grundbesitz und Hypothekar-Verschuldung der Eigentümerklassen im Durchschnitt und pro m²

Eigentümer: Klasse — Art — Anzahl			Liegenschaftsbesitz: Fläche: Gesamtbesitz m²	Fläche: belastet m²	Fläche: unbelastet m²	Wert: Gesamtbesitz Fr.	Wert: belastet Fr.	Wert: unbelastet Fr.	Fläche pro Eigentümer m²	Wert pro Eigentümer m²	Belastung: Riehen-Bettingen: Hypotheken Fr.	Riehen-Bettingen: Gantpfandrechte Fr.	Grenzach: Total Fr.	Die auf Riehen-Bettingen haftenden Hypoth. betragen: pro Eigentüm. durchschnittl. Fr.	pro m² der belasteten Fläche Fr.	pro m² des Ges.-Besitzes Fr.	in % des Schatzungs-Wertes: d. belast. Besitzes	in % des Schatzungs-Wertes: des Ges.-Besitzes
I	verschuldete	–	–	–	–	–	–	–	–	–	–	–	–	–	–	–	–	–
	unverschuldete	2	720 699	–	720 699	241 000[1] 355 631	–	355 631	360 349,5	120 500[1] 177 815	–	–	–	–	–	–	–	–
	Total	2	720 699	–	720 699	241 000[1] 355 631	–	355 631	360 349,5	120 500[1] 177 815	–	–	–	–	–	–	–	–
II	verschuldete	5	583 175	315 413	267 762	38 800[1] 205 063	170 707	34 356	116 635	7 760[1] 41 013	76 590	171	4 664	15 318	0. 24	0. 13	44,9	37,3
	unverschuldete	2	144 665	–	144 665	16 000[1] 57 722	–	57 722	72 332	8 000[1] 28 861	–	–	–	–	–	–	–	–
	Total	7	727 840	315 413	412 427	54 800[1] 262 785	170 707	92 078	103 977	7 830[1] 37 541	76 590	171	4 664	10 941	0. 24	0. 10	44,9	29,0
III	verschuldete	21	524 000	422 819,5	101 180,5	101 200[1] 252 006	221 985	30 021	24 952	4 800[1] 12 000	123 855,30	930	11 044	5 897	0. 29	0. 23	55,8	– 49,1
	unverschuldete	5	95 206	–	95 206	28 599	–	28 599	19 041	5 720	–	–	–	–	–	–	–	
	Total	26	619 206	422 819,5	196 386,5	101 200[1] 280 605	221 985	58 620	23 816	3 890[1] 10 792	123 855,30	930	11 044	4 763	0. 29	0. 20	55,8	44,1
IV	verschuldete	29	150 812	126 445	24 367	62 000[1] 110 919	98 127	12 792	5 200	2 140[1] 3 825	48 070	2 470	6 315	1 657	0. 38	0. 32	49,0	43,3
	unverschuldete	20	89 500,5	–	89 500,5	29 000[1] 50 310	–	77 310	4 475	1 450[1] 2 516	–	–	–	–	–	–	–	–
	Total	49	240 312,5	126 445	113 867,5	91 000[1] 161 229	98 127	63 102	4 904	1 860[1] 3 290	48 070	2 470	6 315	981	0. 38	0. 20	49,0	29,8
Wirtschaftskreis Bettingen	verschuldete	55	1 257 987	864 677,5	393 309,5	202 000[1] 567 730	490 819	76 911	22 872	3 670[1] 10 322	248 515,30	3 571	22 023	4 517	0. 29	0. 20	50,6	43,8
	unversehuldete	29	1 050 070,5	–	1 050 070,5	286 000[1] 492 520	–	492 520	36 209	9 860[1] 16 983	–	–	–	–	–	–	–	–
	Total	84	2 308 057,5	864 677,5	1 443 380	488 000[1] 1 060 250	490 819	569 431	27 477	5 895[1] 12 622	248 515,30	3 571	22 023	2 958	0. 29	0. 11	50,6	23,4

[1]) Gemeinderätliche Gebäudeschatzung.

Zu Seite 48.

Tabelle 100.

Zusammenstellung der Brandversicherungssummen (auf Jahresende).[1]

Kanton Basel-Stadt.

Jahr	Sektion I Fr.	Sektion II Fr.	Sektion III Fr.	Sektion IV Fr.	Sektion V Fr.	Sektion VI Fr.	Sektion VII Fr.	Sektion VIII Fr.	Total Stadt Fr.	Riehen Fr.	Bettingen Fr.	Klein-Hüningen Fr.	Total Kanton Fr.	Zunahme Fr.	Jahr
1872	14 153 300	12 942 600	15 254 800	15 087 000	19 099 400	10 445 700	13 725 600	11 677 600	112 386 000[2]	3 330 800	530 600	1 186 300	117 433 700[3]	5 958 050[4]	1872
1876	17 115 600	17 426 300	22 281 000	18 644 300	23 515 200	11 042 200	18 168 000	13 925 700	142 118 300	3 626 300	611 500	1 585 400	147 941 500	8 032 700	1876
77	18 337 400	18 806 500	24 680 600	19 945 800	25 238 800	11 224 800	20 696 900	14 536 600	153 467 400	3 817 650	611 500	1 655 300	159 551 850	11 610 350	77
78	19 243 700	19 811 300	26 828 000	20 718 000	26 011 900	11 473 300	22 769 700	15 279 600	162 135 500	4 024 200	621 300	1 697 300	168 478 300	8 926 450	78
79	19 836 800	21 003 000	28 658 400	21 365 900	26 806 400	12 139 000	24 185 700	15 785 500	169 780 700	4 386 900	632 900	1 776 000	176 576 500	8 098 200	79
1880	20 138 600	21 864 800	30 379 300	21 628 800	27 322 000	12 795 500	25 614 000	16 208 400	175 951 400	4 426 000	637 000	1 839 100	182 853 500	6 277 000	1880
81	20 170 400	22 564 300	30 452 000	21 413 900	27 012 700	13 019 100	25 944 800	16 543 200	177 120 400	4 459 500	637 000	1 897 100	184 114 000	1 261 500	81
82	20 428 000	22 906 100	31 585 100	21 672 000	27 578 200	13 040 400	26 953 900	16 659 100	180 822 800	4 508 500	648 100	1 965 800	187 945 200	3 831 200	82
83	20 747 700	23 242 900	32 606 900	21 977 200	28 175 900	13 144 100	27 683 300	16 844 700	184 422 700	4 535 600	677 800	1 988 900	191 625 000	3 679 800	83
84	21 500 900	23 503 200	33 658 700	22 404 400	28 645 400	13 234 900	28 118 700	16 996 400	188 062 600	4 540 600	695 000	1 995 000	195 293 600	3 668 600	84
85	21 735 500	23 963 400	34 084 500	22 532 300	28 872 900	13 353 500	28 433 600	17 072 000	190 047 700	4 557 800	697 100	1 993 700	197 296 300	2 004 000	1885
86	23 843 400	24 202 600	34 825 300	22 757 300	29 449 500	13 410 700	28 958 200	17 357 200	193 804 200	4 611 100	697 100	1 999 000	201 111 400	3 815 110	86
87	23 334 400	24 550 100	35 829 300	23 094 900	30 151 600	13 432 600	29 834 400	17 726 100	197 953 400	4 640 700	1 998 100	641 400	205 233 600	4 122 200	87
88	23 949 300	25 580 900	36 708 500	23 420 500	30 679 200	13 486 200	30 747 800	18 330 300	202 902 700	4 695 000	649 400	2 068 700	210 315 800	5 082 200	88
89	24 435 500	27 109 000	37 979 700	24 007 900	31 865 900	13 644 500	31 911 600	18 706 700	209 660 800	4 835 200	652 900	2 114 000	217 262 900	6 947 100	89
1890	25 383 600	28 212 800	39 571 000	25 608 200	33 359 500	13 672 200	33 559 300	19 187 800	218 554 400	4 893 000	675 200	2 129 700	226 252 300	8 989 400	1890
91	26 524 900	29 762 000	42 517 400	27 051 500	34 900 200	13 893 200	35 652 700	20 380 200	230 689 100	4 932 100	675 200	2 178 000	238 474 400	12 222 100	91
92	27 584 100	31 616 800	44 365 400	28 363 700	35 674 900	13 824 600	37 558 700	21 337 300	240 125 500	5 042 500	675 200	2 405 600	248 248 800	9 774 400	92
93	28 780 700	32 795 700	46 023 400	29 681 800	36 746 600	13 854 400	39 322 500	22 062 100	249 267 200	5 083 900	675 200	2 629 100	257 655 400	9 406 600	93
94	30 511 200	33 910 100	47 409 800	30 627 300	37 921 400	13 987 400	42 292 500	22 815 400	259 475 100	5 115 200	675 200	2 760 800	268 026 300	10 370 900	94
1895	32 286 700	35 693 300	49 212 900	31 306 800	39 597 600	14 239 900	45 648 600	23 732 800	271 718 600	5 248 200	681 400	2 898 800	280 547 000	12 520 700	1895
96	34 775 700	37 883 700	50 939 700	33 327 400	41 956 700	14 480 600	49 776 900	24 818 000	287 958 700	5 510 000	701 400	2 908 500	297 078 600	16 531 600	96
1897	37 528 800	40 296 100	35 114 700	35 894 800	44 640 300	14 768 700	54 640 000	25 397 800	306 281 200	5 741 100	701 400	3 207 900	315 931 600	18 853 000	1897

[1]) Für die Jahre 1871 und 1873-75 waren nur die anmerkungsweise mitgeteilten Zahlen erhältlich.

[2]) 1873: Fr. 118 127 500. — 1874: Fr. 126 688 900. — 1875: Fr. 134 211 000.

[3]) 1871: Fr. 111 475 650. — 1873: Fr. 123 329 450. — 1874: Fr. 132 116 050 — 1875: Fr. 139 908 800.

[4]) 1871: Fr. 4 692 500. — 1873: Fr. 5 895 750. — 1874: Fr. 8 786 600. — 1875: Fr. 7 792 750.

Zu Seite 10.

Stand der Brandversicherung.

Sektion I: St. Johannquartier.

Assekuranz-Wert-Kategorien	Anlegungsjahr 1871.							Ende 1885.							Ende 1893.						
	Eigentum der							Eigentum der							Eigentum der						
	öffentlichen Verwaltung		übrigen Eigentümer			Total		öffentlichen Verwaltung		übrigen Eigentümer			Total		öffentlichen Verwaltung		übrigen Eigentümer			Total	
	Parz.	Versich.-Summe Fr.	Parzellen An-zahl	Parzellen %	Versich.-Summe Fr.	Parz.	Versich.-Summe Fr.	Parz.	Versich.-Summe Fr.	Parzellen An-zahl	Parzellen %	Versich.-Summe Fr.	Parz.	Versich.-Summe Fr.	Parz.	Versich.-Summe Fr.	Parzellen An-zahl	Parzellen %	Versich.-Summe Fr.	Parz.	Versich.-Summe Fr.
unter 1000 Fr.	–	–	3	0,9	1 700	3	1 700	–	–	4	0,8	2 700	4	2 700	–	–	4	0,7	2 600	4	2 600
1 001 bis 3 000	2	3 200	4	1,2	8 300	6	11 500	2	3 200	3	0,6	6 400	5	9 600	2	3 200	3	0,5	8 500	5	11 700
3 001 – 5 000	2	8 700	7	2,2	26 900	9	35 600	2	8 700	8	1,7	31 400	10	40 100	2	8 700	7	1,1	27 400	9	36 100
5 001 – 10 000	1	9 000	38	11,5	296 000	39	305 000	1	9 000	35	7,3	272 300	36	281 300	1	9 000	28	4,7	216 600	29	225 600
10 001 – 15 000	1	14 300	48	14,5	614 500	49	628 800	1	14 500	55	11,4	723 800	56	738 300	–	–	70	11,7	916 100	70	916 100
15 001 – 20 000	1	17 500	39	11,8	704 300	40	721 800	1	17 500	60	12,5	1 066 800	61	1 084 300	1	17 500	82	13,8	1 484 800	83	1 502 300
20 001 – 25 000	1	21 000	38	11,5	868 400	39	889 400	1	21 000	60	12,5	1 388 100	61	1 409 100	2	43 000	89	14,9	2 030 700	91	2 073 700
25 001 – 30 000	–	–	31	9,5	861 200	31	861 200	–	–	52	10,5	1 437 200	52	1 437 200	–	–	63	10,5	1 753 700	63	1 753 700
30 001 – 35 000	2	66 000	29	8,8	962 900	31	1 028 900	3	102 000	41	8,5	1 346 600	44	1 448 600	3	102 000	53	8,8	1 730 000	56	1 832 000
35 001 – 40 000	–	–	25	7,6	949 600	25	949 600	–	–	28	5,8	1 055 900	28	1 055 900	–	–	47	7,8	1 797 900	47	1 797 900
40 001 – 45 000	1	41 600	15	4,5	648 400	16	690 000	1	41 600	33	6,8	1 402 400	34	1 444 000	1	41 600	31	5,2	1 323 900	32	1 365 500
45 001 – 50 000	1	47 700	12	3,6	752 500	13	620 200	–	–	23	4,8	1 109 400	23	1 109 400	–	–	31	5,2	1 494 500	31	1 494 500
50 001 – 60 000	–	–	19	5,8	1 050 000	19	1 050 000	–	–	31	6,5	1 681 400	31	1 681 400	1	53 800	31	5,2	1 690 500	32	1 744 300
60 001 – 70 000	–	–	4	1,2	265 500	4	265 500	–	–	15	3,1	963 400	15	963 400	–	–	15	2,5	957 100	15	957 100
70 001 80 000	1	75 000	5	1,5	372 000	6	447 000	2	145 400	10	2,1	766 500	12	911 900	1	70 400	14	2,3	1 073 800	15	1 144 200
80 001 - 90 000	–	–	6	1,8	529 000	6	529 000	–	–	8	1,7	680 600	8	680 600	–	–	11	1,8	933 400	11	933 400
90 001 – 100 000	–	–	1	0,3	93 000	1	93 000	–	–	4	0,8	375 500	4	375 500	–	–	4	0,6	374 800	4	374 800
100 001 – 200 000	2	269 700	4	1,2	487 700	6	757 400	2	307 000	10	2,1	1 233 400	12	1 540 400	4	552 000	13	2,2	1 705 500	17	2 257 500
über 200 000 Fr.	3	1 233 500	2	0,6	545 000	5	1 778 500	5	1 892 200	2	0,5	532 500	7	2 424 700	7	3 456 700	3	0,5	779 500	10	4 236 200
Summa	18	1 807 200	330	100	9 856 900	348	11 664 100	21	2 562 100	482	100	16 076 300	503	18 634 400	25	4 357 900	599	100	20 301 300	624	24 659 200

Zu Seite 11.

Tabelle 104, 105 und 106.

Stand der Brandversicherung.

Sektion II: Spalenquartier.

Assekuranz-Wert-Kategorien	Anlegungsjahr 1868.							Ende 1885.							Ende 1893.						
	Eigentum der							Eigentum der							Eigentum der						
	öffentlichen Verwaltung		übrigen Eigentümer			Total		öffentlichen Verwaltung		übrigen Eigentümer			Total		öffentlichen Verwaltung		übrigen Eigentümer			Total	
			Parzellen							Parzellen							Parzellen				
	Parz.	Versich.-Summe Fr.	Anzahl	%	Versich.-Summe Fr.	Parz.	Versich.-Summe Fr.	Parz.	Versich.-Summe Fr.	Anzahl	%	Versich.-Summe Fr.	Parz.	Versich.-Summe Fr.	Parz.	Versich.-Summe Fr.	Anzahl	%	Versich.-Summe Fr.	Parz.	Versich.-Summe Fr.
Geb. ohne Assek.	–	–	1	0,3	–	1	–	–	–	2	0,3	–	2	–	–	–	2	0,2	–	2	–
unter 1000 Fr.	1	600	2	0,5	1 200	3	1 800	–	–	1	0,1	600	1	600	–	–	1	0,1	600	1	600
1 001 bis 3 000	1	1 500	4	1,0	9 600	5	11 100	2	4 300	1	0,1	2 500	3	6 800	1	2 800	1	0,1	2 500	2	5 300
3 001 – 5 000	–	–	11	2,6	46 600	11	46 600	–	–	19	2,5	80 900	19	80 900	–	–	19	1,8	81 900	19	81 900
5 001 – 10 000	1	5 500	50	12,2	402 200	51	407 700	1	6 000	81	10,2	637 700	82	643 700	1	6 000	161	14,6	2 849 700	162	1 855 700
10 001 – 15 000	1	12 500	69	16,8	911 500	70	924 000	2	24 800	111	14,2	1 411 400	113	1 436 200	1	14 500	165	14,9	3 779 500	166	3 794 000
15 001 – 20 000	3	50 900	70	17,1	1 207 900	73	1 258 800	2	37 300	119	15,3	2 084 400	121	2 121 700	1	18 800	198	17,9	1 412 300	199	1 431 100
20 001 – 25 000	2	46 100	49	12,0	1 127 800	51	1 173 900	1	23 200	112	14,3	2 537 200	113	2 560 400	4	90 100	116	10,5	1 424 400	120	1 514 500
25 001 – 30 000	3	83 200	46	11,3	1 277 300	49	1 360 500	1	26 000	72	9,3	1 983 400	73	2 009 400	2	53 700	108	9,7	2 960 000	110	3 013 700
30 001 – 35 000	–	–	26	6,4	848 000	26	848 000	–	–	69	8,8	2 252 400	69	2 252 400	–	–	90	8,1	2 928 700	90	2 928 700
35 001 – 40 000	3	112 200	21	5,1	788 900	24	901 100	1	40 000	47	6,0	1 766 800	48	1 806 800	1	40 000	61	5,5	2 286 600	62	2 326 600
40 001 – 45 000	1	45 000	12	2,9	517 000	13	562 000	–	–	32	4,2	1 364 000	32	1 364 000	–	–	45	4,0	1 916 300	45	1 916 300
45 001 – 50 000	–	–	15	3,6	712 000	15	712 000	2	91 000	28	3,6	1 333 200	30	1 424 200	1	45 700	34	3,0	1 617 200	35	1 662 900
50 001 – 60 000	1	58 000	13	3,2	706 800	14	764 800	–	–	30	3,8	1 649 500	30	1 649 500	–	–	39	3,5	2 152 600	39	2 152 600
60 001 – 70 000	–	–	7	1,7	453 600	7	453 600	1	60 500	16	2,0	1 054 100	17	1 114 600	1	60 500	18	1,6	1 194 700	19	1 255 200
70 001 – 80 000	–	–	7	1,7	533 600	7	533 600	–	–	18	2,4	1 359 600	18	1 359 600	–	–	19	1,8	1 433 500	19	1 433 500
80 001 – 90 000	1	86 100	1	0,3	87 900	2	174 000	–	–	4	0,5	330 900	4	330 900	–	–	8	0,7	663 900	8	663 900
90 001 – 100 000	–	–	1	0,3	92 000	1	92 000	1	90 200	4	0,5	386 100	5	476 300	1	90 200	8	0,7	764 100	9	854 300
100 001 – 200 000	1	169 700	2	0,5	229 800	3	399 500	2	246 800	12	1,5	1 412 500	14	1 659 300	2	230 000	13	1,1	1 602 200	15	1 832 500
über 200 000 Fr.	–	–	2	0,5	776 500	2	776 500	–	–	3	0,1	984 500	3	984 500	3	1 000 000	2	2,2	621 500	5	1 621 500
Summa	19	671 300	409	100	10 730 200	428	11 401 500	16	650 100	781	100	22 631 700	797	23 281 800	19	1 652 600	1108	100	29 692 200	1127	31 344 800

Sektion II. Verteilung des Assekuranz-Wertes nach der Parzellengrösse.

Tabelle 106a.

Zu Seite 11.

Parzellengrösse-Kategorien	1868		1885		1893	
	Zahl der Parzellen	Assekuranzwert	Zahl der Parzellen	Assekuranzwert	Zahl der Parzellen	Assekuranzwert
0 bis 25 m²	5	22 500	4	22 000	4	22 500
25 „ 50 „	19	139 400	20	215 300	20	165 800
50 „ 75 „	24	282 400	26	347 100	26	349 900
75 „ 100 „	26	357 200	27	420 500	29	439 000
100 „ 125 „	24	421 200	34	577 200	54	811 600
125 „ 150 „	23	368 800	46	803 300	86	1 296 200
150 „ 175 „	33	562 800	52	1 194 000	79	1 613 100
175 „ 200 „	21	448 100	74	1 504 400	185	2 972 400
200 „ 225 „	24	566 900	69	1 537 100	94	2 088 400
225 „ 250 „	15	338 200	47	1 200 200	67	1 628 700
250 „ 300 „	26	625 800	69	1 680 300	97	2 554 800
300 „ 350 „	21	504 600	62	1 693 800	73	2 153 800
350 „ 400 „	11	402 000	33	1 224 100	52	1 860 700
400 „ 500 „	34	1 062 700	53	1 827 700	68	2 510 000
500 „ 600 „	20	661 700	32	1 238 400	36	1 455 500
600 „ 800 „	25	915 800	35	1 533 100	36	1 756 900
800 „ 1000 „	10	411 800	23	1 181 400	24	1 318 300
1 000 „ 1 200 „	9	379 900	13	645 200	15	801 600
1 200 „ 1 500 „	8	336 600	2	570 200	15	891 600
1 500 „ 2 000 „	7	327 800	14	760 300	15	971 000
2 000 „ 3 000 „	9	284 500	13	518 200	17	1 037 900
3 000 „ 4 000 „	13	922 900	10	986 900	11	588 400
4 000 „ 5 000 „	5	115 400	3	109 700	3	270 700
5 000 „ 10 000 „	6	283 200	14	771 000	10	660 200
10 000 „ 20 000 „	4	489 100	5	531 700	4	537 300
über 20 000 m²	6	170 200	5	188 700	5	588 000
Total Spalenquartier:	428	11 401 500	795	23 281 800	1 125	31 344 800

Durchschnittliche Bodennäherungswerte und Preise im Spalenquartier und am Marktplatz,

nach Zonen, Jahren resp. Triennien für 1868—1893.

(Für Parzellen **mit** Gebäuden ist der Bodennäherungswert gleich dem Preis, abzüglich sowohl Assekuranzbetrag als auch 15% desselben als Zuschlag.)

(Für Parzellen **ohne** Gebäude sind Bodenwert und Preis identisch.)

Tabelle 107.

Zone I.

Zu Seite 14.

Jahre	Parzellen mit Gebäuden						Parzellen ohne Gebäude				Total			
	Fälle	m²	Bodennäherungswert überhaupt Fr.	Bodennäherungswert per m² Fr.	Minimalpreis per m² Fr.	Maximalpreis per m² Fr.	Fälle	m²	Bodenwert überhaupt Fr.	Bodenwert per m² Fr.	Fälle	m²	Bodenwert überhaupt Fr.	Bodenwert per m² Fr.
1868	—	—	—	—	—	—	—	—	—	—	—	—	—	—
1869	—	—	—	—	—	—	—	—	—	—	—	—	—	—
1870	1	243,5	60 325	247. 74	—	—	—	—	—	—	1	243,5	60 325	247. 74
Zus.	1	243,5	60 325	247. 74	—	—	—	—	—	—	1	243,5	60 325	247. 74
1871	3	240,5	58 565	243. 52	203. 71	371. 79	—	—	—	—	3	240,5	58 565	243. 52
1872	1	70,5	27 800	394. 33	—	—	—	—	—	—	1	70,5	27 800	394. 33
1873	6	710	247 250	348. 24	184. 82	700. 00	—	—	—	—	6	710	247 250	348. 24
Zus.	10	1 021	333 615	326. 75	—	—	—	—	—	—	10	1 021	333 615	326. 75
1874	1	20,5	8 950	436. 59	—	—	—	—	—	—	1	20,5	8 950	436. 59
1875	7	886	256 990	290. 06	153. 23	712. 82	—	—	—	—	7	886	256 990	290. 06
1876	2	313	114 810	366. 81	321. 98	486. 08	—	—	—	—	2	313	114 810	366. 81
Zus.	10	1 219,5	380 750	312. 22	—	—	—	—	—	—	10	1 219,5	380 750	312. 22
1877	1	55,5	31 730	571. 71	—	—	—	—	—	—	1	55,5	31 730	571. 71
1878	3	148,5	51 005	343. 46	295. 16	488. 78	—	—	—	—	3	148,5	51 005	343. 46
1879	4	636,5	135 790	213. 34	134. 67	301. 86	—	—	—	—	4	636,5	135 790	213. 34
Zus.	8	840,5	218 525	259. 99	—	—	—	—	—	—	8	840,5	218 525	259. 99
1880	4	693	191 580	276. 45	174. 54	357. 17	—	—	—	—	4	693	191 580	276. 45
1881	2	376	90 050	239. 49	197. 46	456. 56	—	—	—	—	2	376	90 050	239. 49
1882	2	278	86 965	312. 82	281. 78	404. 18	—	—	—	—	2	278	86 965	312. 82
Zus.	8	1 347	368 595	273. 45	—	—	—	—	—	—	8	1 347	368 595	273. 45
1883	1	24,5	10 975	447. 96	—	—	—	—	—	—	1	24,5	10 975	447. 96
1884	3	407	58 910	144. 74	121. 74	195. 30	—	—	—	—	3	407	58 910	144. 74
1885	1	55,5	18 000	324. 32	—	—	—	—	—	—	1	55,5	18 000	324. 32
Zus.	5	487	87 885	180. 47	—	—	—	—	—	—	5	487	87 885	180. 47
1886	—	—	—	—	—	—	—	—	—	—	—	—	—	—
1887	4	207,5	95 915	462. 24	232. 62	751. 64	—	—	—	—	4	207,5	95 915	462. 24
1888	12	1 726	606 560	351. 43	92. 95	902. 34	1	14	18 000	1285. 71	13	1 740	624 560	358. 94
Zus.	16	1 933,5	702 475	363. 32	—	—	1	14	18 000	1285. 71	17	1 947,5	720 475	375. 08
1889	5	633,5	187 285	295. 63	76. 85	880. 14	—	—	—	—	5	633,5	187 285	295. 63
1890	4	651	193 245	296. 84	142. 06	934. 83	—	—	—	—	4	651	193 245	296. 84
1891	2	631	198 680	314. 87	220. 18	472. 81	—	—	—	—	2	631	198 680	314. 87
Zus.	11	1 915,5	579 210	302. 38	—	—	—	—	—	—	11	1 915,5	579 210	302. 38
1892	4	859,5	423 495	492. 72	387. 91	817. 87	—	—	—	—	4	859,5	423 495	492. 72
1893	2	114	84 480	741. 05	728. 49	761. 36	—	—	—	—	2	114	84 480	741. 05
Zus.	6	973,5	507 975	521. 80	—	—	—	—	—	—	6	973,5	507 975	521. 80

Tabelle 108. **Zone II.** Zu Seite 14.

Jahre	Parzellen mit Gebäuden						Parzellen ohne Gebäude				Total			
	Fälle	m²	Bodennäherungswert überhaupt Fr.	Bodennäherungswert per m² Fr.	Minimalpreis per m² Fr.	Maximalpreis per m² Fr.	Fälle	m²	Bodenwert überhaupt Fr.	Bodenwert per m² Fr.	Fälle	m²	Bodenwert überhaupt Fr.	Bodenwert per m² Fr.
1868	1	71	850	11. 97	—	—	—	—	—	—	1	71	850	11. 97
1869	5	594	42 865	72. 16	17. 07	162. 76	—	—	—	—	5	594	42 865	72. 16
1870	6	505	31 165	61. 71	9. 38	151. 55	—	—	—	—	6	505	31 165	61. 71
Zus.	12	1 170	74 880	64. —	—	—	—	—	—	—	12	1 170	74 880	64. —
1871	5	282	32 310	114. 57	37. 79	180. 65	—	—	—	—	5	282	32 310	114. 57
1872	16	2 542,5	225 935	88. 86	16. 20	406. 43	—	—	—	—	16	2 542,5	225 935	88. 86
1873	9	611,5	71 450	116. 84	5. 81	342. 65	—	—	—	—	9	611,5	71 450	116. 84
Zus.	30	3 436	329 695	95. 95	—	—	—	—	—	—	30	3 436	329 695	95. 95
1874	10	1 098	130 505	118. 86	32. 82	267. 11	—	—	—	—	10	1 098	130 505	118. 86
1875	10	1 306	138 140	105. 77	5. 70	265. 60	—	—	—	—	10	1 306	138 140	105. 77
1876	8	701	109 775	156. 60	88. 64	290. 17	—	—	—	—	8	701	109 775	156. 60
Zus.	28	3 105	378 420	121. 87	—	—	—	—	—	—	28	3 105	378 420	121, 87
1877	13	1 868,5	285 845	152. 98	57. 74	718. 27	—	—	—	—	13	1 868,5	285 845	152. 98
1878	9	865,5	129 815	149. 99	65. 40	569. 00	—	—	—	—	9	865,5	129 815	149. 99
1879	10	1 243	184 140	148. 14	15. 13	330. 10	—	—	—	—	10	1 243	184 140	148. 14
Zus.	32	3 977	599 800	150. 82	—	—	—	—	—	—	32	3 977	599 800	150. 82
1880	11	2 243,5	275 970	123. 01	21. 51	504. 40	—	—	—	—	11	2 243,5	275 970	123. 01
1881	8	811,5	147 860	182. 21	53. 49	336. 88	—	—	—	—	8	811	147 860	182. 21
1882	4	270	61 345	227. 20	86. 99	649. 00	—	—	—	—	4	270	61 345	227. 20
Zus.	23	3 325	485 175	145. 92	—	—	—	—	—	—	23	3 325	485 175	145. 92
1883	5	593	97 550	164. 50	98. 85	283. 00	1	58	2 600	44. 83	6	651	100 150	153. 84
1884	5	537,5	51 190	95. 24	22. 49	226. 30	—	—	—	—	5	537,5	51 190	95. 24
1885	2	288,5	48 990	169. 81	101. 81	372. 41	—	—	—	—	2	288,5	48 990	169. 81
Zus.	12	1 419	197 730	139. 34	—	—	1	58	2 600	44. 83	13	1 477	200 330	135. 63
1886	5	479,5	99 050	206. 57	87. 02	624. 22	—	—	—	—	5	479,5	99 050	206. 57
1887	4	478	70 570	147. 64	21. 87	287. 46	—	—	—	—	4	478	70 570	147. 64
1888	12	1 431	185 900	129. 91	47. 89	205. 47	—	—	—	—	12	1 431	185 900	129. 91
Zus.	21	2 388,5	35 5520	148. 85	—	—	—	—	—	—	21	2 388,5	355 520	148. 85
1889	10	1 594,5	145 185	91. 05	48. 38	356. 84	—	—	—	—	10	1 594,5	145 185	91. 05
1890	6	828,5	93 005	112. 26	48. 38	230. 51	—	—	—	—	6	828,5	93 005	112. 26
1891	11	1 335,5	187 615	140. 48	45. 45	409. 00	1	2	100	50. —	12	1 337,5	187 715	140. 35
Zus.	27	3 758,5	425 805	113. 30	—	—	1	2	100	50. —	28	3 760,5	425 905	113. 26
1892	3	296,5	73 975	249. 49	129. 14	510. 60	—	—	—	—	3	296,5	73 975	249. 49
1893	6	679	166 500	245. 21	120. 85	370. 16	—	—	—	—	6	679	166 500	245. 21
Zus.	9	975,5	240 475	246. 51	—	—	—	—	—	—	9	975,5	240 475	246. 51

Tabelle 109.

Zone III.

Zu Seite 14.

Jahre	Parzellen mit Gebäuden						Parzellen ohne Gebäude				Total			
	Fälle	m²	Bodennäherungtwert überhaupt Fr.	Bodennäherungtwert per m² Fr.	Minimalpreis per m² Fr.	Maximalpreis per m² Fr.	Fälle	m²	Bodenwert überhaupt Fr.	Bodenwert per m² Fr.	Fälle	m²	Bodenwert überhaupt Fr.	Bodenwert per m² Fr.
1868	1	110,5	3 675	33. 26	—	—	—	—	—	—	1	110,5	3 675	33. 26
1869	—	—	—	—	—	—	—	—	—	—	—	—	—	— —
1870	2	704	24 075	34. 20	33. 58	36. 29	—	—	—	—	2	704	24 075	34. 20
Zus.	3	814,5	27 750	34. 07	—	—	—	—	—	—	3	814,5	27 750	34. 07
1871	—	—	—	—	—	—	—	—	—	—	—	—	—	—
1872	6	1 042,5	71 200	68. 30	4. 30	85. 36	—	—	—	—	6	1 042,5	71 200	68. 30
1873	4	1 150,5	38 780	33. 71	3. 02	141. 03	—	—	—	—	4	1 150,5	38 780	33. 71
Zus.	10	2 193	109 980	50. 15	—	—	—	—	—	—	10	2 193	109 980	50. 15
1874	4	960,5	54 880	57. 14	42. 65	174. 24	—	—	—	—	4	960,5	54 880	57. 14
1875	6	1 694,5	134 300	79. 26	33. 79	280. 25	—	—	—	—	6	1 694,5	134 300	79. 26
1876	11	979	94 480	96. 51	47. 47	278. 59	—	—	—	—	11	979	94 400	96. 51
Zus.	21	3 634	283 660	78. 06	—	—	—	—	—	—	21	3 634	283 660	78. 06
1877	3	301,5	8 975	29. 77	18. 01	45. 52	—	—	—	—	3	301,5	8 975	29. 77
1878	7	483	47 090	97. 49	45. 70	383. 70	—	—	—	—	7	483	47 090	97. 49
1879	9	1 382,5	80 345	58. 12	24. 18	164. 02	—	—	—	—	9	1 382,5	80 345	58. 12
Zus.	19	2 167	136 410	62. 95	—	—	—	—	—	—	19	2 167	136 410	62. 95
1880	2	205	10 300	50. 24	41. 61	67. 65	—	—	—	—	2	205	10 300	50. 24
1881	5	529,5	29 220	65. 18	27. 63	106. —	—	—	—	—	5	529,5	29 220	55. 18
1882	6	954	33 490	35. 10	1. 36	71. 69	—	—	—	—	6	954	33 490	35. 10
Zus.	13	1 688,5	73 010	43. 24	—	—	—	—	—	—	13	1 688,5	73 010	43. 24
1883	3	595	9 525	16. 01	0. 59	19. 53	1	58	2 600	44. 83	4	653	12 125	18. 57
1884	3	407,5	27 125	66. 56	10. 22	133. 25	—	—	—	—	3	407,5	27 125	66. 56
1885	2	4 398	120 425	27. 38	13. 15	30. 84	1	11	550	50. —	3	4 409	120 975	27. 44
Zus.	8	5 400,5	157 075	29. 08	—	—	2	69	3 150	45. 65	10	5 469,5	160 225	29. 29
1886	2	183	21 595	118. —	79. 81	383. 70	—	—	—	—	2	183	21 595	118. —
1887	8	1 733	95 380	55. 04	12. 61	125. 25	—	—	—	—	8	1 733	95 380	55. 04
1888	3	246	20 510	83. 37	57. 48	129. 04	—	—	—	—	3	246	20 510	83. 37
Zus.	13	2 162	137 485	63. 59	—	—	—	—	—	—	13	2 162	137 485	63. 59
1889	4	656	37 483	57. 13	20. 27	118. 28	—	—	—	—	4	656	37 483	57. 13
1890	1	24	3 250	135. 42	—	—	—	—	—	—	1	24	3 250	135. 42
1891	9	2 068	127 765	61. 78	15. 73	206. 17	—	—	—	—	9	2 068	127 765	61. 78
Zus.	14	2 748	168 498	61. 32	—	—	—	—	—	—	14	2 748	168 498	61. 32
1892	1	460	29 400	63. 91	—	—	1	3,5	537	153. 43	2	463,5	29 937	64. 59
1893	2	1 065,5	65 800	61. 75	51. 94	67. 23	—	—	—	—	2	1 065,5	65 800	61. 75
Zus.	3	1 525,5	95 200	62. 41	—	—	1	3,5	537	153. 43	4	1 525,5	95 737	62. 61

Tabelle 110.

Zone IV.

Zu Seite 14.

Jahre	Parzellen mit Gebäuden						Parzellen ohne Gebäude						Total			
	Fälle	m²	Bodennäherungswert überhaupt Fr.	Bodennäherungswert per m² Fr.	Minimalpr. per m² Fr.	Maximalpreis per m² Fr.	Fälle	m²	Bodenwert überhaupt Fr.	Bodenwert per m² Fr.	Minimalpreis per m² Fr.	Maximalpreis per m² Fr.	Fälle	m²	Bodenwert überhaupt Fr.	Bodenwert per m² Fr.
1868	1	277,5	100	0. 36	—	—	—	—	—	—	—	—	1	277,5	100	0. 36
1869	3	5 219	62 650	12. —	5. 25	13. 45	1	870,5	15 000	17. 23	—	—	4	6 089,5	77 650	12. 75
1870	2	1 293	36 625	28. 33	13. 85	40. 29	2	651	20 428	31. 38	31. 10	31. 39	4	1 944	57 053	29. 35
Zus.	6	6 789,5	99 375	14. 64	—	—	3	1 521,5	35 428	23. 28	—	—	9	8 311	134 803	16. 22
1871	9	2 127,5	87 320	41. 04	16. 19	99. 22	—	—	—	—	—	—	9	2 127,5	87 320	41. 04
1872	10	3 228	133 135	41. 24	8. 50	229. 26	2	1 072	34 850	32. 51	27. 99	37. 03	12	4 300	167 985	39. 06
1873	8	2 425	102 830	42. 40	1. 08	243. 48	—	—	—	—	—	—	8	2 425	102 830	42. 40
Zus.	27	7 780,5	323 285	41. 55	—	—	2	1 072	34 850	32. 51	—	—	29	8 852,5	358 135	40. 46
1874	6	1 449	84 120	58. 05	3. 34	84. 05	—	—	—	—	—	—	6	1 449	84 120	58. 05
1875	13	3 389	221 330	65. 31	0. 83	206. 90	1	553,5	20 000	36. 13	—	—	14	3 942,5	241 330	61. 21
1876	12	3 026	262 135	86. 63	2. 20	333. 33	1	192,5	6 000	31. 16	—	—	13	3 218,5	268 135	83. 31
Zus.	31	7 864	567 585	72. 18	—	—	2	746	26 000	34. 85	—	—	33	8 610	593 585	68. 94
1877	14	3 497	329 120	94. 11	27. 62	636. 55	1	7	100	14. 28	—	—	15	3 504	329 220	93. 96
1878	10	7 713	327 065	42. 40	6. 38	143. 39	—	—	—	—	—	—	10	7 713	327 065	42. 40
1879	8	1 416	123 385	87. 14	31. 89	253. 74	1	91	8 500	93. 41	—	—	9	1 507	131 885	87. 51
Zus.	32	12 626	779 570	61. 74	—	—	2	98	8 600	87. 76	—	—	34	12 724	788 170	61. 94
1880	5	1 929,5	90 800	47. 06	13. —	84. 63	—	—	—	—	—	—	5	1 929,5	90 800	47. 06
1881	8	1 385,5	73 300	52. 90	8. 79	124. 77	—	—	—	—	—	—	8	1 385,5	73 300	52. 90
1882	2	465	36 575	78. 65	77. 68	30. 10	—	—	—	—	—	—	2	465	36 575	78. 65
Zus.	15	3 780	200 675	53. 09	—	—	—	—	—	—	—	—	15	3 780	200 675	53. 09
1883	2	650	36 340	55. 91	44. 95	67. 67	—	—	—	—	—	—	2	650	36 340	55. 91
1884	7	1 626	85 515	52. 59	3. 08	556. 09	1	601	20 779	34. 58	—	—	8	2 227	106 294	47. 73
1885	2	308	25 625	83. 20	3. 34	273. 19	—	—	—	—	—	—	2	308	25 625	83. 20
Zus.	11	2 584	147 480	57. 07	—	—	1	601	20 779	34. 58	—	—	12	3 185	168 259	52. 83
1886	3	470,5	41 880	89. 01	40. 81	146. 59	—	—	—	—	—	—	3	470,5	41 880	89. 01
1887	2	367	34 995	95. 35	2. 68	102. 30	2	3 085,5	110 697	35. 88	22. 22	41. 11	4	3 452,5	145 692	42. 20
1888	8	3 154,5	222 320	70. 48	28. 87	271. 25	2	1 592,5	89 025	55. 90	55. 73	83. 25	10	4 747	311 345	65. 59
Zus.	13	3 992	299 195	74. 95	—	—	4	4 678	199 722	42. 69	—	—	17	8 670	498 917	57. 55
1889	8	2 444	124 770	51. 05	16. 48	202. 34	2	25,5	7 400	290. 20	21. 62	10. 00	10	2 469,5	132 170	53. 52
1890	5	1 569	159 740	101. 81	45. 29	345. 65	1	1 582,5	80 000	50. 55	—	—	6	3 151,5	239 740	76. 07
1891	5	1 708	93 450	54. 71	8. 24	125. —	—	—	—	—	—	—	5	1 708	93 450	54. 71
Zus.	18	5 721	377 960	66. 07	—	—	3	1 608	87 400	54. 35	—	—	21	7 329	465 360	63. 50
1892	7	3 674,5	169 860	46. 23	20. 89	291. 12	—	—	—	—	—	—	7	3 674,5	169 860	46. 23
1893	8	1 106	214 390	193. 84	15. 15	541. 30	1	1 157	75 000	64. 82	—	—	9	2 263	289 390	127. 88
Zus.	15	4 780,5	384 250	80. 38	—	—	1	1 157	75 000	64. 82	—	—	16	5 937,5	459 250	77. 35

Tabelle 111.

Zone V.

Zu Seite 14.

Jahre	Parzellen mit Gebäuden						Parzellen ohne Gebäude						Total			
	Fälle	m²	Bodennäherungswert überhaupt Fr.	Bodennäherungswert per m² Fr.	Minimalpr. per m² Fr.	Maximalpreis per m² Fr.	Fälle	m²	Bodenwert überhaupt Fr.	Bodenwert Fr. per m²	Minimalpreis per m² Fr.	Maximalpreis per m² Fr.	Fälle	m²	Bodenwert überhaupt Fr.	Bodenwert per m² Fr.
1868	5	1 557	19 650	12. 62	2. 95	22. 89	3	618,5	10 726	17. 34	11. 12	22. 18	8	2 175,5	30 376. —	13. 96
1769	6	5 218	49 265	9. 44	3. 57	31. 70	7	3 684,5	46 541	12. 63	5. 23	46. 72	13	8 902,5	95 806. —	10. 76
1870	2	574,5	2 700	4. 70	4. 54	4. 94	2	815,5	9 372	11. 49	11. 11	13. 32	4	1 390	12 072. —	8. 68
Zus.	13	7 349,5	71 615	9. 74	—	—	12	5 118,5	66 639	13. 02	—	—	25	12 468	138 254. —	11. 09
1871	10	3 780,5	40 905	10. 82	0. 06	59. 59	4	2 261	42 848	18. 95	9. 60	22. 22	14	6 041,5	83 753. —	13. 86
1872	12	6 206	118 005	19. 01	7. 87	62. 97	6	6 040,5	80 497	13. 33	10. 29	22. 22	18	12 246,5	198 502. —	16. 21
1873	17	12 747	201 855	15. 84	1. 28	51. 77	9	8 087,5	135 088	16. 70	11. 11	56. 52	26	20 834,5	336 943. —	16. 17
Zus.	39	22 733,5	360 765	15. 87	—	—	19	16 389	258 433	15. 77	—	—	58	39 122,5	619 198. —	15. 83
1874	7	2 460,5	70 425	28. 62	7. 88	63. 77	4	1 864,5	52 074	27. 93	16. 66	33. 11	11	4 325	122 499. 50	28. 32
1875	7	3 461	124 350	35. 93	12. 55	84. 29	6	5 991	149 479	24. 95	9. 82	34. 90	13	9 452	273 829. —	28. 97
1876	10	3 536,5	72 950	20. 63	2. 52	87. 72	3	3 798	95 962	25. 27	22. 22	27. 78	13	7 334,5	168 912. 50	23. 03
Zus.	24	9 458	267 725	28. 31	—	—	13	11 653,5	297 516	25. 53	—	—	37	21 111,5	565 241. —	26. 77
1877	13	5 060	140 860	27. 84	7. 02	90. 84	3	687,5	27 860	40. 52	7. 11	48. 30	16	5 747,5	168 720. —	29. 36
1878	16	5 435	183 605	33. 78	11. 21	66. 47	3	2 063,5	48 950	23. 72	16. 12	33. 33	19	7 498,5	232 555. —	31. 01
1879	8	8 447,5	136 630	16. 17	8. 30	63. 97	1	126,5	1 550	12. 25	—	—	9	8 574	138 180. —	16. 12
Zus.	37	18 942,5	461 095	24. 34	—	—	7	2 877,5	78 360	27. 23	—	—	44	21 820	539 455. —	24. 72
1880	8	4 019,5	98 490	24. 50	3. 22	97. 81	2	3 335	85 316	25. 58	24. 44	33. 80	10	7 354,5	183 806. —	24. 99
1881	6	2 966,5	55 680	18. 77	0. 06	35. 12	—	—	—	—	—	—	6	2 966,5	55 680. —	18. 77
1882	11	5 697	119 015	20. 89	4. 13	98. 33	1	365	10 000	27. 40	—	—	12	6 062	129 015. —	21. 28
Zus.	25	12 683	273 185	21. 54	—	—	3	3 700	95 316	25. 76	—	—	28	16 383	368 501. —	22. 49
1883	2	683,5	14 510	21. 23	16. 66	26. 52	—	—	—	—	—	—	2	683,5	14 510. —	21. 23
1884	3	3 185	76 845	24. 13	8. 43	30. 94	1	7,5	41	5. 50	—	—	4	3 192,5	76 886. —	24. 08
1885	1	195	9 175	47. 05	—	—	1	365	14 000	38. 36	—	—	2	560	23 175. —	41. 38
Zus.	6	4 063,5	100 530	24. 74	—	—	2	372,5	14 041	37. 69	—	—	8	4 436	114 571. —	25. 83
1886	3	853	29 955	35. 12	11. 37	72. 09	1	1 317	41 000	31. 13	—	—	4	2 170	70 955. —	32. 70
1887	4	2 469	79 910	32. 37	23. 94	84. 95	1	1 392,5	34 800	25. —	—	—	5	3 861,5	114 710. —	29. 71
1888	9	2 163	72 400	33. 47	3. 62	58. 34	10	2 643,5	90 159	34. 11	18. 60	40. —	19	4 806,5	162 559. —	33. 82
Zus.	16	5 485	182 265	33. 23	—	—	12	5 353	165 959	31. —	—	—	28	10 838	348 224. —	32. 13
1889	7	1 990	61 550	30. 93	21. 21	44. 54	3	578	20 982	36. 30	27. 77	38. —	10	2 568	82 532. —	32. 14
1890	9	3 193,5	95 060	29. 77	18. 12	98. 33	3	457	16 619	36. 37	16. 67	37. —	12	3 650,5	111 679. —	30. 59
1891	6	9 836	198 965	20. 23	16. 30	80. 83	4	2 961	123 666	41. 77	16. 66	43. 78	10	12 797	322 631. —	25. 21
Zus.	22	15 019,5	355 575	23. 67	—	—	10	3 996	161 267	40. 36	—	—	32	19 015,5	516 842. —	27. 18
1892	11	3 768	147 765	39. 22	16. 52	91. 42	2	1 642	47 617	29. —	27. 77	29. 98	13	5 410	195 382. —	36. 11
1893	14	6 651	189 105	28. 43	17. 60	82. 70	—	—	—	—	—	—	14	6 651	189 105. —	28. 43
Zus.	25	10 419	336 870	32. 33	—	—	2	1 642	47 617	29. —	—	—	27	12 061	384 487. —	31. 88

Tabelle 112. **Zone VI.** Zu Seite 14.

Jahre	Parzellen mit Gebäuden						Parzellen ohne Gebäude						Total			
	Fälle	m²	Bodennäherungswert überhaupt Fr.	Bodennäherungswert per m² Fr.	Minimalpr. per m² Fr.	Maximalpreis per m² Fr.	Fälle	m²	Bodenwert überhaupt Fr.	Bodenwert per m² Fr.	Minimalpreis per m² Fr.	Maximalpreis per m² Fr.	Fälle	m²	Bodenwert überhaupt Fr.	Bodenwert per m² Fr.
1868	1	2 271,5	8 610	3. 79	—	—	—	—	—	—	—	—	1	2 271,5	8 610	3. 79
1869	1	338	475	1. 41	—	—	1	549	6 100	11. 11	—	—	2	887	6 575	7. 41
1870	—	—	—	—	—	—	—	—	—	—	—	—	—	—	—	—
Zus.	2	2 609,5	9 085	3. 48	—	—	1	549	6 100	11. 11	—	—	3	3 158,5	15 185	4. 81
1871	3	1 429	15 465	10. 82	2. 79	16. 42	1	297	825	2. 74	—	—	4	1 726	16 290	9. 44
1872	3	1 052,5	14 900	14. 16	5. 09	28. 03	7	5 495	57 725	10. 51	4. 49	14. 41	10	6 547,5	72 625	11. 09
1873	7	3 819,5	46 975	12. 30	3. 13	35. 98	5	4 940	57 073	11. 55	8. 88	27. 19	12	8 759,5	104 048	11. 88
Zus.	13	6 301	77 340	12. 27	—	—	13	10 732	115 623	10. 77	—	—	26	17 033	192 963	11. 33
1874	3	1 168	13 055	11. 18	4. 22	19. 65	—	—	—	—	—	—	3	1 168	13 055	11. 18
1875	7	3 300	42 825	12. 98	5. 83	22. 13	3	145,5	1 798.75	12. 36	11. 13	20. —	10	3 445,5	44 623	12. 95
1876	5	1 194,5	29 060	24. 33	14. 87	37. 41	3	938	17 201.25	18. 34	18. 33	18. 34	8	2 132,5	46 261	21. 69
Zus.	15	5 662,5	84 940	15. —	—	—	6	1 083,5	19 000	17. 54	—	—	21	6 746	103 939	15. 42
1877	4	1 237,5	44 150	35. 68	13. 06	55. 20	2	2 215	43 245	19. 52	3. 71	22. 22	6	3 452,5	87 395	25. 32
1878	3	2 984	74 250	24. 88	4. 45	30. 16	—	—	—	—	—	—	3	2 984	74 250	24. 88
1879	4	924,5	20 465	22. 14	10. 66	33. 15	3	1 907,5	52 490	27. 52	22. 22	44. 44	7	2 832	72 955	25. 76
Zus.	11	5 146	138 865	26. 99	—	—	5	4 122,5	95 735	23. 22	—	—	16	9 268,5	234 600	25. 31
1880	5	2 515,5	26 130	10. 39	6. 87	17. 11	5	16 064	460 005	28. 64	24. 44	39. 85	10	18 579,5	486 135	26. 17
1881	5	1 778	57 775	32. 49	22. 08	71. 43	13	8 062	341 994	42. 42	25. 09	58. 89	18	9 840	399 769	40. 63
1882	2	899,5	5 250	5. 84	2. 53	11. 89	5	2 335,5	93 050	39. 84	12. 61	62. 85	7	3 235	98 300	30. 39
Zus.	12	5 193	89 155	17. 17	—	—	23	26 461,5	895 049	33. 82	—	—	35	31 654,5	984 204	31. 09
1883	2	782,5	12 840	16. 41	5. 50	21. 81	3	2 538	44 690	17. 61	9. 18	20. —	5	3 320,5	57 530	17. 33
1884	3	852,5	5 115	6. —	3. 17	22. 73	3	666,5	16 350	24. 53	17. 65	35. 43	6	1 519	21 465	14. 13
1885	2	263,5	5 125	19. 45	10. 14	31. 29	3	561	15 000	26. 74	17. 65	50. 28	5	824,5	20 125	24. 41
Zus.	7	1 898,5	23 080	12. 16	—	—	9	3 765,5	76 040	20. 19	—	—	16	5 664	99 120	17. 50
1886	5	1 591,5	22 625	14. 22	3. 48	34. 39	2	36,5	2 143	58. 71	15. 89	72. 73	7	1 628	24 768	15. 21
1887	2	2 223	18 535	8. 34	2. 89	9. 26	1	1 392	34 800	25. —	—	—	3	3 615	53 335	14. 75
1888	8	4 177,5	69 930	16. 74	5. 01	48. 74	3	949,5	32 869	34. 62	3. —	35. —	11	5 127	102 799	20. 05
Zus.	15	7 992	111 090	13. 90	—	—	6	2 378	69 812	29. 36	—	—	21	10 370	180 902	17. 44
1889	4	1 296	13 130	10. 71	2. 53	45. 72	—	—	—	—	—	—	4	1 296	13 130	10. 71
1890	5	1 669,5	32 070	19. 21	9. 92	45. 36	1	522	19 314	37. —	—	—	6	2 191	51 384	23. 69
1891	6	1 421,5	22 625	15. 92	6. 96	24. 17	—	—	—	—	—	—	6	1 421,5	22 625	15. 92
Zus.	15	4 387	67 825	15. 46	—	—	1	522	19 314	37. —	—	—	17	4 912,5	87 139	17. 86
1892	5	1 451	30 850	21. 26	15. 14	30. 61	3	3 114,5	71 425	22. 93	8. 33	28. —	8	4 565,5	102 275	22. 40
1893	7	2 377,5	26 210	11. 02	4. 67	20. 98	—	—	—	—	—	—	7	2 377,5	26 210	11. 02
Zus.	12	3 828,5	57 060	14. 90	—	—	3	3 114,5	71 425	22. 93	—	—	15	6 943	128 485	18. 51

Tabelle 113.

Zone VII.

Zu Seite 14.

Jahre	Parzellen mit Gebäuden						Parzellen ohne Gebäude						Total			
	Fälle	m²	Bodennäherungswert überhaupt Fr.	Bodennäherungswert per m² Fr.	Minimalpr. per m² Fr.	Maximalpreis per m² Fr.	Fälle	m²	Bodenwert überhaupt Fr.	Bodenwert per m² Fr.	Minimalpreis per m² Fr.	Maximalpreis per m² Fr.	Fälle	m²	Bodenwert überhaupt Fr.	Bodenwert per m² Fr.
1868	—	—	—	—	—	—	—	—	—	—	—	—	—	—	—	—
1869	1	171	400	2. 34	—	—	—	—	—	—	—	—	1	171	400	2. 34
1870	4	800,5	2 070	2. 59	1. 59	4. 33	2	736	2 199. —	2. 99	2. 22	5. 09	6	1 536,5	4 269	2. 78
Zus.	5	971,5	2 470	2. 54	—	—	2	736	2 199. —	2. 99	—	—	7	1 707,5	4 669	2. 73
1871	5	851,5	11 010	12. 93	5. 03	26. 62	2	7 359,5	28 000. —	3. 80	3. 33	25. 08	7	8 211	39 010	4. 75
1872	3	1 411	9 960	7. 06	1. 09	48. 36	3	14 124	26 617. 85	1. 88	1. 48	2. 22	6	15 535	36 577	2. 35
1873	4	1 273	11 715	9. 20	3. 27	26. 62	2	21 833	73 526. 75	3. 37	1. 82	3. 89	6	23 106	85 241	3. 69
Zus.	12	3 535,5	32 685	9. 24	—	—	7	43 316,5	128 144. 60	2. 96	—	—	19	46 852	160 829	3. 43
1874	8	8 386,5	38 631	4. 61	1. 37	28. 88	5	19 174	29 679. —	1. 55	1. 11	16. 66	13	27 560,5	68 311	2. 48
1875	13	3 281	44 325	13. 51	3. 07	30. —	4	773	8 553. —	11. 06	8. 95	13. 33	17	4 054	52 878	13. 04
1876	8	2 405	44 165	18. 36	0. 73	67. 63	6	20 038	178 537. —	8. 76	6. 66	166. 66	14	22 443	222 702	9. 92
Zus.	29	14 072,5	127 121	9. 03	—	—	15	39 985	216 769. —	5. 42	—	—	44	54 057,5	343 891	6. 36
1877	17	4 946 5	106 795	21. 59	5, 98	75. 91	9	16 956,5	193 705. 70	11. 42	8. 88	16. 67	26	21 903	300 500	13. 72
1878	9	2 442	43 890	17. 97	1. 79	40. 26	7	16 513,5	185 439. 85	11. 23	3. 20	22. 61	16	18 955,5	229 329	12. 10
1879	12	3 483,5	79 565	22. 84	1. 66	61. 81	6	2 515,5	42 459. 03	16. 88	6. 15	18. 33	18	5 999	122 024	20. 34
Zus.	38	10 872	230 250	21. 18	—	—	22	35 985,5	421 604. 58	11. 72	—	—	60	46 857,5	651 854	13. 91
1880	6	1 341,5	38 740	28. 88	0. 18	56. 05	6	6 867,5	149 117. —	21. 71	16. 67	33. —	12	8 209	187 857	22. 88
1881	5	1 037,5	25 000	24. 10	1. 10	50. —	12	13 095	357 398. —	27. 29	6. 17	100. —	17	14 132,5	382 398	27. 06
1882	6	3 425	30 055	8. 78	2. 58	41. 71	7	8 023	142 872. —	17. 81	11. 11	37. 84	13	11 448	172 927	15. 11
Zus.	17	5 804	93 795	17. 34	—	—	25	27 985,5	649 387. —	23. 20	—	—	42	33 789,5	743 182	21. 99
1883	4	1 563,5	37 500	23. 98	17. 45	56. 21	—	—	—	—	—	—	4	1 563,5	37 500	23. 98
1884	1	983	9 650	9. 82	—	—	6	8 955,5	93 511. —	10. 44	6. 92	15. 55	7	9 938,5	103 161	10. 38
1885	4	2 450	35 805	14. 61	1. 72	32. 60	—	—	—	—	—	—	4	2 450	35 805	14. 61
Zus.	9	4 996,5	82 955	16. 60	—	—	6	8 955,5	93 511. —	10. 44	—	—	15	13 952	176 466	12. 65
1886	5	1 136	12 710	11. 19	0. 68	34. 57	1	565	1 000. —	1. 77	—	—	6	1 701	13 710	8. 06
1887	9	5 135	74 085	14. 43	2. 16	40. 39	5	1 825,5	27 515 —	15. 07	13. 33	16. 67	14	6 960,5	101 600	14. 60
1888	6	1 387	32 680	23. 56	13 .34	40. 75	10	7 091	117 409. —	16. 56	11. 61	26. 98	16	8 478	150 089	17. 70
Zus.	20	7 658	119 475	15. 60	—	—	16	9 481,5	145 924. —	15. 39	—	—	36	17 139,5	265 399	15. 48
1889	14	2 914	49 720	17. 06	0. 94	66. 47	6	4 630,5	64 560. —	13. 94	8. 33	18. 37	20	7 544,5	114 280	15. 15
1890	15	6 733	153 620	22. 82	6. 34	90. 84	15	12 718	135 735. —	10. 67	5. 23	27. 78	30	19 451	289 355	14. 88
1891	25	8 409,5	171 630	20. 41	1. 34	123. 62	6	1 158,5	19 309. —	16. 67	11. 50	33. —	31	9 568	190 939	19. 96
Zus.	54	18 056,5	374 970	20. 77	—	—	27	18 507	219 604. —	11. 87	—	—	81	36 563,5	594 574	16. 26
1892	16	4 700	140 100	29. 75	2. 01	157. 36	7	4 601,5	70 319. —	15. 28	10. —	20. 08	23	9 301,5	210 419	22. 62
1893	13	3 480	98 350	28. 26	0. 25	110. 51	7	1 497	23 885. —	15. 96	11. —	25. 55	20	4 977	122 235	24. 56
Zus.	29	8 180	238 450	29. 15	—	—	14	6 098,5	94 204. —	15. 45	—	—	43	14 278,5	332 654	23. 30

Tabelle 114.

Zone VIII.

Zu Seite 14.

Jahre	Parzellen mit Gebäuden						Parzellen ohne Gebäude						Total			
	Fälle	m²	Bodennäherungswert überhaupt Fr.	Bodennäherungswert per m² Fr.	Minimalpr. per m² Fr.	Maximalpreis per m² Fr.	Fälle	m²	Bodenwert überhaupt Fr.	Bodenwert per m² Fr.	Minimalpreis per m² Fr.	Maximalpreis per m² Fr.	Fälle	m²	Bodenwert überhaupt Fr.	Bodenwert per m² Fr.
1868	—	—	—	—	—	—	—	—	—	—	—	—	—	—	—	—
1869	—	—	—	—	—	—	1	3 980	6 000. —	1. 51	—	—	1	3 980	6 000. —	1. 51
1870	7	1 342	2 275	1. 70	1. 03	2. 25	—	—	—	—	—	—	7	1 342	2 275. —	1. 70
Zus.	7	1 342	2 275	1. 70	—	—	1	3 980	6 000. —	1. 51	—	—	8	5 322	8 275. —	1. 55
1871	5	939,5	4 700	5. —	0. 12	17. 08	2	20 490,5	34 145. —	1. 67	1. 66	1. 67	7	21 430	38 845. —	1. 81
1872	3	3 614,5	2 325	0. 64	0. 21	5. 40	1	10 800	21 000. —	1. 94	—	—	4	14 414,5	23 325. —	1. 62
1873	5	1 146,5	9 865	8. 60	0. 62	12. 71	1	315	750. —	2. 38	—	—	6	1 461,5	10 615. —	7. 26
Zus.	13	5 700,5	16 890	2. 96	—	—	4	31 605,5	55 895. —	1. 77	—	—	17	37 306	72 785. —	1. 95
1874	4	1 197,5	6 075	5. 07	1. 36	17. 27	1	7 200	20 000. —	2. 78	—	—	5	8 397,5	26 075. —	3. 11
1875	2	514	7 375	14. 35	8. 33	23. 87	5	18 018,5	42 500. —	2. 36	2. 18	4. 46	7	18 532,5	49 875. —	2. 69
1876	7	1 629	23 200	14. 24	4. 84	24. 13	1	3 607,5	32 068. —	8. 89	—	—	8	5 236,5	55 268. —	10. 55
Zus.	13	3 340,5	36 650	10. 97	—	—	7	28 826	94 568. —	3. 28	—	—	20	32 166,5	131 218. —	4. 08
1877	9	5 678	45 105	7. 94	3. 85	31. 03	4	1 334,5	10 016. 60	7. 51	4. 44	14. 44	13	7 012,5	55 121. 60	7. 86
1878	13	2 980	19 864	6. 66	2. 04	11. 04	4	7 064,5	105 943. 30	15. —	13. 90	16. 66	17	10 044,5	125 807. 30	12. 52
1879	12	8 586,5	96 405	11. 23	2. 75	98. 38	7	10 382	114 638. 40	11. 04	5. 55	15. 55	19	18 968,5	211 043. 40	11. 13
Zus.	34	17 244,5	161 374	9. 36	—	—	15	18 781	230 598. 30	12. 28	—	—	49	36 025,5	391 972. 30	10. 88
1880	1	848	3 000	3. 54	—	—	15	12 354	179 531. —	14. 53	0. 56	48. 78	16	13 202	182 531. —	13. 83
1881	5	4 083,5	14 610	3. 58	0. 96	23. 89	6	11 240,5	188 110. —	16. 74	—	22. 22	11	15 324	202 720. —	13. 23
1882	1	351	1 000	2. 85	—	—	4	15 596	88 750. —	5. 69	2. 13	27. 77	5	15 947	89 750. —	5. 63
Zus.	7	5 282,5	18 610	3. 52	—	—	25	39 190,5	456 391. —	11. 65	—	—	32	44 473	475 001. —	10. 68
1883	3	786,5	2 900	3. 69	1. 90	7. 85	5	6 449,5	58 890. —	9. 13	7. 56	20. —	8	7 236	61 790. —	8. 54
1884	—	—	—	—	—	—	6	12 886,5	72 000. —	5. 59	3. 06	6. 58	6	12 886,5	72 000. —	5. 59
1885	6	1 244	12 225	9. 83	2. 63	16. 41	8	13 904,5	30 638. —	2. 20	1. 23	10. 90	14	15 148,5	42 863. —	2. 83
Zus.	9	2 030,5	15 125	7. 45	—	—	19	33 240,5	161 528. —	4. 86	—	—	28	35 271	176 653. —	5. 01
1886	6	1 042,5	6 000	5. 76	0. 33	12. 86	6	3 191	31 335. 50	9. 82	7. 34	13. 33	12	4 233,5	37 335. —	8. 82
1887	9	1 786,5	20 140	11. 27	3. 62	19. 61	14	6 583	68 364. 40	10. 38	0. 99	32. 26	23	8 369,5	88 504. —	10. 58
1888	16	5 059	41 780	8. 26	1. 05	25. 94	16	7 619,5	95 845. 75	12. 58	4. 55	33. 50	32	12 678,5	137 625. —	10. 85
Zus.	31	7 888	67 920	8. 61	—	—	36	17 393,5	195 545. 65	11. 24	—	—	67	25 281,5	263 465. —	10. 42
1889	17	3 138,5	62 220	19. 82	1. 54	54. 83	18	38 683	122 895. —	3. 18	0. 80	37. 73	35	41 821,5	185 115. —	4. 43
1890	14	3 411	33 180	9. 73	0. 44	29. 70	2	538.5	5 525. —	10. 26	5. 11	12. 22	16	3 949,5	38 705. —	9. 80
1891	16	3 235,5	68 540	21. 18	3. 72	56. 61	6	14 531,5	73 215. —	5. 04	0. 56	15. —	22	17 767	141 755. —	7. 98
Zus.	47	9 785	163 940	16. 75	—	—	26	53 753	201 635. —	3. 75	—	—	73	63 538	365 575. —	5. 75
1892	18	4 375	93 640	21. 40	2. 28	42. 35	13	25 458	114 589. 80	4. 50	0. 85	20. —	31	29 833	208 230. —	6. 98
1893	12	2 963,5	45 420	15. 33	0. 47	36. 16	25	16 931	224 505. 35	13. 26	4. —	37. 77	37	19 894,5	269 925. —	13. 57
Zus.	30	7 338,5	139 060	18. 95	—	—	38	42 389	339 095. 15	8. —	—	—	68	49 727,5	478 155. —	9. 62

Tabelle 115.

Zone IX.

Zu Seite 14.

Jahre	Parzellen mit Gebäuden				Parzellen ohne Gebäude						Total			
	Fälle	m²	Bodennäherungswert überhaupt Fr.	Bodennäherungswert per m² Fr.	Fälle	m²	Bodenwert überhaupt Fr.	Bodenwert per m² Fr.	Minimalpreis per m² Fr.	Maximalpreis per m² Fr.	Fälle	m²	Bodenwert überhaupt Fr.	Bodenwert per m² Fr.
1868	—	—	—	—	—	—	—	—	—	—	—	—	—	—
1869	—	—	—	—	—	—	—	—	—	—	—	—	—	—
1870	—	—	—	—	—	—	—	—	—	—	—	—	—	—
Zus.	—	—	—	—	—	—	—	—	—	—	—	—	—	—
1871	—	—	—	—	—	—	—	—	—	—	—	—	—	—
1872	—	—	—	—	—	—	—	—	—	—	—	—	—	—
1873	—	—	—	—	1	20 304	11 280. —	0. 55	—	—	1	20 304	11 280. —	0. 55
Zus.	—	—	—	—	1	20 304	11 280. —	0. 55	—	—	1	20 304	11 280. —	0. 55
1874	—	—	—	—	—	—	—	—	—	—	—	—	—	—
1875	—	—	—	—	1	162 630	112 937. 50	0. 69	—	—	1	162 630	112 937. 50	0. 69
1876	—	—	—	—	1	15 412,5	9 000. —	0. 58	—	—	1	15 412,5	9 000. —	0. 58
Zus.	—	—	—	—	2	178 042,5	121 937. 50	0. 68	—	—	2	178 042,5	121 937. 50	0. 68
1877	—	—	—	—	2	11 658,5	20 015. 50	1. 72	1. 44	2. 03	2	11 658,5	20 015. 50	1. 72
1878	—	—	—	—	—	—	—	—	—	—	—	—	—	—
1879	—	—	—	—	—	—	—	—	—	—	—	—	—	—
Zus.	—	—	—	—	2	11 658,5	20. 015. 50	1. 72	—	—	2	11 658,5	20 015. 50	1. 72
1880	1	364,5	1 655	4. 54	9	66 129,5	59 508. 90	0. 90	0. 41	2. 47	10	66 494	61 163. 90	0. 92
1881	—	—	—	—	2	12 483	55 000. —	4. 41	4. 32	4. 49	2	12 483	55 000. —	4. 41
1882	—	—	—	—	2	6 241,5	19 000. —	3. 04	2. 41	3. 20	2	6 241,5	19 000. —	3. 04
Zus.	1	364,5	1 655	4. 54	13	84 854	133 508. 90	1. 57	—	—	14	85 218,5	135 163. 90	1. 59
1883	—	—	—	—	—	—	—	—	—	—	—	—	—	—
1884	1	8 438,5	2 345	0. 28	2	736	1 300. —	1. 77	1. 63	1. 90	3	9 174,5	3 645. —	0. 40
1885	—	—	—	—	—	—	—	—	—	—	—	—	—	—
Zus.	1	8 438,5	2 345	0. 28	2	736	1 300. —	1. 77	—	—	3	9 174,5	3 645. —	0. 40
1886	—	—	—	—	—	—	—	—	—	—	—	—	—	—
1887	—	—	—	—	—	—	—	—	—	—	—	—	—	—
1888	—	—	—	—	2	13 455,5	34 500. —	2. 56	0. 83	4. 57	2	13 455,5	34 500. —	2. 56
Zus.	—	—	—	—	2	13 455,5	34 500. —	2. 56	—	—	2	13 455,5	34 500. —	2. 56
1889	—	—	—	—	1	3 743	2 657. 53	0. 71	—	—	1	3 743	2 657. 53	0. 71
1890	—	—	—	—	3	18 724,5	65 400. —	3. 49	2. 79	4. 01	3	18 724,5	65 400. —	3. 49
1891	—	—	—	—	—	—	—	—	—	—	—	—	—	—
Zus.	—	—	—	—	4	22 467,5	68 057. 53	3. 03	—	—	4	22 467,5	68 057. 53	3. 03
1892	—	—	—	—	—	—	—	—	—	—	—	—	—	—
1893	—	—	—	—	—	—	—	—	—	—	—	—	—	—
Zus.	—	—	—	—	—	—	—	—	—	—	—	—	—	—

Tabelle 116. **Zone X.** Zu Seite 14.

Jahre	Parzellen mit Gebäuden				Parzellen ohne Gebäude						Total			
	Fälle	m²	Bodennäherungswert überhaupt Fr.	Bodennäherungswert per m² Fr.	Fälle	m²	Bodenwert überhaupt Fr.	Bodenwert per m² Fr.	Minimalpreis per m² Fr.	Maximalpreis per m² Fr.	Fälle	m²	Bodenwert überhaupt Fr.	Bodenwert per m² Fr.
1868	—	—	—	—	1	7 825,5	7 000. —	0. 89	—	—	1	7 825,5	7 000. —	0. 89
1869	—	—	—	—	4	43 943,5	20 900. —	0. 48	0. 29	0. 54	4	43 943,5	20 900. —	0. 48
1870	—	—	—	—	1	954	300. —	0. 31	—	—	1	954	300. —	0. 31
Zus.	—	—	—	—	6	52 723	28 200. —	0. 53	—	—	6	52 723	28 200. —	0. 53
1871	—	—	—	—	10	25 861,5	13 758. —	0. 53	0. 31	0. 67	10	25 861,5	13 758. —	0. 53
1872	—	—	—	—	6	10 949,5	4 353. —	0. 40	0. 29	0. 54	6	10 949,5	4 353. —	0. 40
1873	—	—	—	—	18	35 038	19 216. —	0. 55	0. 23	0. 77	18	35 038	19 216. —	0. 55
Zus.	—	—	—	—	34	71 849	37 327. —	0. 52	—	—	34	71 849	37 327. —	0. 52
1874	—	—	—	—	7	27 267,5	12 342. —	0. 45	0. 32	0. 57	7	27 267,5	12 342. —	0. 45
1875	—	—	—	—	7	11 521,5	5 376. —	0. 47	0. 25	0. 62	7	11 521,5	5 376. —	0. 47
1876	—	—	—	—	19	147 214	68 100. 15	0. 46	0. 19	3. 63	19	147 214	68 100. 15	0. 46
Zus.	—	—	—	—	33	186 003	85 818. 15	0. 46	—	—	33	186 003	85 818. 15	0. 46
1877	—	—	—	—	13	42 012	26 385. —	0. 63	0. 37	0. 77	13	42 012	26 385. —	0. 63
1878	—	—	—	—	8	17 052	15 104. —	0. 88	0. 33	2. 98	8	17 052	25 104. —	0. 88
1879	—	—	—	—	6	9 186	6 620. —	0. 72	0. 52	2. 05	6	9 186	6 620. —	0. 72
Zus.	—	—	—	—	27	68 250	48 109. —	0. 70	—	—	27	68 250	48 109. —	0. 70
1880	—	—	—	—	11	75 796	48 172. 50	0. 63	0. 31	0. 83	11	75 796	48 172. 50	0. 63
1881	—	—	—	—	4	38 310	25 318. 05	0. 66	0. 37	0. 94	4	38 310	25 318. 05	0. 66
1882	1	5 080	2 370	0. 47	4	5 504,5	4 010. —	0. 73	0. 72	0. 94	5	10 584,5	6 380. —	0. 60
Zus.	1	5 080	2 370	0. 47	19	119 610,5	77 500. 55	0. 65	—	—	20	124 690,5	79 870. 55	0. 64
1883	1	2 584	2 870	1. 11	8	19 915,5	14 920. —	0. 75	0. 29	1. —	9	22 499,5	17 790. —	0. 79
1884	—	—	—	—	4	5 062	3 044. —	0. 60	0. 56	0. 67	4	5 062	3 044. —	0. 60
1885	—	—	—	—	10	24 346	11 884. —	0. 49	0. 16	0. 71	10	24 346	11 884. —	0. 49
Zus.	1	2 584	2 870	1. 11	22	49 323,5	29 848. —	0. 61	—	—	23	51 907,5	32 718. —	0. 63
1886	—	—	—	—	1	1 102,5	151. —	0. 14	—	—	1	1 102,5	151. —	0. 14
1887	—	—	—	—	1	2 556	2 175. —	0. 85	—	—	1	2 556	2 175. —	0. 85
1888	—	—	—	—	4	4 615	2 520. —	0. 55	0. 11	0. 91	4	4 615	2 520. —	0. 55
Zus.	—	—	—	—	6	8 273,5	4 846. —	0. 59	—	—	6	8 273,5	4 846. —	0. 59
1889	—	—	—	—	16	39 839	17 570. —	0. 44	0. 22	1. 22	16	39 839	17 570. —	0. 44
1890	—	—	—	—	4	20 071,5	7 200. —	0. 35	0. 32	0. 52	4	20 071,5	7 200. —	0. 35
1891	—	—	—	—	2	2 974,5	1 241. 25	0. 42	0. 39	0. 49	2	2 974,5	1 241. 25	0. 42
Zus.	—	—	—	—	22	62 885	26 011. 25	0. 41	—	—	22	62 885	26 011. 25	0. 41
1892	—	—	—	—	5	16 442	18 281. —	1. 11	0. 53	1. 38	5	16 442	18 281. —	1. 11
1893	—	—	—	—	6	17 549	15 580. —	1. 06	0. 26	1. 44	6	17 549	15 580. —	1. 06
Zus.	—	—	—	—	11	33 991	36 861. —	1. 08	—	—	11	33 991	36 861. —	1. 08

Beispiele von häufigerem Besitzwechsel und Bodenwertbewegung im Spalenquartier und am Marktplatz. 1868—1893.

Tabelle 117, 118 und 119.

Zu Seite 15.

Nr. der Fälle	Jahr der Handänderung	Eine und dieselbe, die Hand ändernde Liegenschaft		Art der Handänderung	Preis		Bodennäherungswert bezw. Bodenpreis		Für Fälle v. negativem Bodennäherungswert: Preis in % v. Assekur. + 15% Zuschl.
		m²	Assekuranz Fr.		Total Fr.	pro m² Fr.	Total Fr.	pro m² Fr.	
1	1875	74,5	17 000	Kauf	43 000	577. 18	23 450	214. 77	—
	84	74,5	17 000	Gerichtl. Gant	34 100	457. 72	14 550	195. 30	—
	84	74,5	17 000	Kauf	32 500	436. 24	12 950	173. 83	—
	87	74,5	17 000	„	50 000	671. 14	30 450	408. 72	—
	1892	131,5	63 000	„	180 000	1 368. 82	107 550	817. 87	—
2	1877	55,5	9 800	„	43 000	774. 77	31 730	571. 71	—
	85	55,5	18 000	„	38 700	697. 29	18 000	324. 32	—
	1888	55,5	18 000	„	45 000	810. 81	24 300	437. 84	—
3	1876	227,5	45 000	„	125 000	549. 45	73 250	321. 98	—
	80	227,5	45 000	Gerichtl. Gant	131 000	575. 82	79 250	348. 35	—
	1892	227,5	45 000	Kauf	140 000	615. 38	88 250	387. 91	—
Zone II: Spalenberg nebst Schneidergasse, Hutgasse und nächster Umgebung.									
4	1881	61,5	19 000	Andere Uebertr.	41 250	670. 73	19 400	315. 45	—
	82	61,5	19 000	Gerichtl. Gant	27 200	442. 27	5 350	86. 99	—
	88	61,5	19 000	Kauf	29 000	471. 54	7 150	116. 26	—
	1893	61,5	19 000	„	35 000	569. 10	13 150	213. 82	—
5	1874	126	15 000	„	27 000	214. 29	9 750	77. 38	—
	75	126	15 000	„	42 000	333. 33	24 750	196. 43	—
	77	126	20 000	Gerichtl. Gant	39 800	315. 87	16 800	133. 33	—
	78	126	20 000	Kauf	42 000	333. 33	19 000	150. 79	—
	1880	126	25 000	Gerichtl. Gant	46 000	365. 08	17 250	136. 90	—
	88	126	25 000	Kauf	45 000	357. 14	16 250	128. 97	—
	91	126	30 000	„	48 000	380. 95	13 500	107. 14	—
	91	2	—	Hinzukauf	100	50. —	100	50. —	—
	1891	128	30 000	Kauf	70 000	546. 88	35 500	277. 34	—
6	1870	32,5	9 500	„	13 500	415. 38	2 575	79. 23	—
	76	32,5	11 500	„	20 000	615. 38	6 775	208. 46	—
	77	32,5	11 500	„	21 750	669. 23	8 525	262. 31	—
	78	32,5	11 500	„	24 000	738. 46	10 775	331. 54	—
	89	32,5	11 500	Gerichtl. Gant	18 850	580. —	5 625	173. 08	—
	1889	32,5	11 500	Kauf	23 000	707. 69	9 775	300. 97	—
7	1868	71	11 000	Gerichtl. Gant	13 500	190. 14	850	11. 97	—
	75	71	11 000	Kauf	18 500	260. 56	5 850	82. 39	—
	1879	71	13 200	„	25 500	359. 15	10 320	145. 35	—
Zone III: Andreasplatz, Nadelberg, Heuberg, Gemsberg und Umgebung.									
8	1878	110,5	13 000	Gerichtl. Gant	20 000	181. —	5 050	45. 70	—
	79	110,5	13 000	„	18 000	162. 90	3 050	27. 60	—
	79	110,5	13 000	Kauf	27 000	244. 35	12 050	109. 05	—
	82	110,5	13 000	Gerichtl. Gant	15 100	136. 65	150	1. 36	—
	1882	110,5	13 000	Kauf	21 500	194. 57	6 550	59. 28	—

Tabelle 120.

Zu Seite 15.

Nr. der Fälle	Jahr der Handänderung	Eine und dieselbe, die Hand ändernde Liegenschaft		Art der Handänderung	Preis		Bodennäherungswert bezw. Bodenpreis		Für Fälle v. negativem Bodennäherungswert: Preis in % v. Assekur. + 15% Zuschl.
		m²	Assekuranz Fr.		Total Fr.	pro m² Fr.	Total Fr.	pro m² Fr.	
9	1877	68	11 500	Kauf	16 000	235. 29	2 775	40. 81	—
	82	68	11 500	Gerichtl. Gant	18 100	266. 17	4 875	71. 69	—
	82	68	11 500	Kauf	18 100	266. 17	4 875	71. 69	—
	1888	68	11 500	„	22 000	323. 53	8 775	129. 04	—
10	1873	23	4 200	Kauf	8 000	347. 83	3 170	137. 83	—
	75	23	4 200	„	9 000	391. 30	4 170	181. 30	—
	76	23	4 200	„	10 000	434. 78	5 170	224. 78	—
	78	23	4 500	Gerichtl. Gant	9 600	417. 39	4 425	192. 39	—
	78	23	4 500	Kauf	10 300	447. 82	5 125	222. 83	—
	78	23	4 500	„	14 000	608. 70	8 825	383. 70	—
	1886	23	4 500	„	14 000	608. 70	8 825	383. 70	—
11	1870	173,5	20 900	Kauf	24 000	138. 33	—	—	99,8
	74	173,5	20 900	„	34 500	198. 85	10 465	60. 32	—
	75	173,5	20 900	„	40 000	230. 55	15 965	92. 02	—
	76	173,5	28 000	„	44 500	256. 48	12 300	70. 89	—
	79	173,5	28 000	„	40 000	230. 55	7 800	44. 96	—
	81	173,5	28 000	Andere Uebertr.	37 000	213. 25	4 800	27. 67	—
	83	173,5	28 000	Gerichtl. Gant	28 000	161. 38	—	—	86,9
	1884	173,5	28 000	Kauf	45 000	259. 37	12 800	73. 78	—
Zone IV: Spalenvorstadt und an den Gräben.									
12	1873	69	18 000	Kauf	37 500	543. 48	16 800	243. 48	—
	76	69	20 000	„	43 500	630. 43	20 500	333. 33	—
	81	69	21 000	Gerichtl. Gant	27 400	397. 10	3 250	47. 10	—
	85	69	21 000	Kauf	43 000	623. 19	18 850	273. 19	—
	90	69	21 000	„	48 000	695. 65	23 850	345. 65	—
	1893	69	21 000	„	61 500	891. 30	37 350	541. 30	—
13	1874	336,5	42 500	Kauf	50 000	148. 59	1 125	3. 34	—
	75	336,5	42 500	„	59 000	175. 33	10 125	30. 09	—
	80	336,5	42 500	„	65 000	193. 16	16 125	47. 92	—
	83	336,5	42 500	„	64 000	190. 19	15 125	44. 95	—
	84	336,5	42 500	Gerichtl. Gant	46 000	136. 70	—	—	94,3
	1885	336,5	42 500	Kauf	50 000	148. 59	1 125	3. 34	—
14	1868	426,5	38 000	Gerichtl. Gant	42 000	98. 48	—	—	96,1
	72	426,5	42 500	Kauf	52 500	123. 09	3 625	8. 50	—
	77	426,5	42 500	„	92 000	215. 71	43 125	101. 11	—
	1888	426,5	42 500	„	90 000	211. 02	41 125	96. 42	—
15	1875	142,5	25 000	Kauf	50 000	350. 88	21 250	149. 12	—
	76	142,5	25 000	„	51 000	357. 89	22 250	156. 14	—
	79	142,5	25 000	„	49 500	347. 57	20 750	145. 61	—
	1893	142,5	27 500	„	63 000	442. 11	31 375	220. 18	—
16	1869	3 725,5	26 000	Kauf	80 000	21. 47	50 100	13. 45	—
	78	3 725,5	59 000	„	180 000	48. 32	112 150	30. 10	—
	1889	3 725,5	75 400	„	165 000	44. 29	78 290	21. 01	—

Tabelle 121, 122 und 123. **Zone V:** Schützenmattstrasse, Austrasse, Nonnenweg bis Missionsstrasse. Zu Seite 15.

Nr. der Fälle	Jahr der Handänderung	Eine und dieselbe, die Hand ändernde Liegenschaft		Art der Handänderung	Preis		Bodennäherungswert bezw. Bodenpreis		Für Fälle v. negativem Bodennäherungswert: Preis in % v. Assekur. + 15% Zuschl.
		m²	Assekuranz Fr.		Total Fr.	pro m² Fr.	Total Fr.	pro m² Fr.	
17	1878	200	34 500	Kauf	48 000. —	240. —	8 325. —	41. 62	—
	79	200	41 500	„	54 000. —	270. —	6 275. —	31. 37	—
	81	200	41 500	Gerichtl. Gant	49 000. —	245. —	1 275. —	6. 37	—
	82	200	41 500	„	40 000. —	200. —	—	—	83,8
	84	200	41 500	„	32 250. —	161. 25	—	—	67,6
	86	200	41 500	Kauf	50 000. —	250. —	2 275. —	11. 37	—
	1888	200	41 500	Gerichtl. Gant	48 450. —	242. 25	725. —	3. 62	—
18	1878	195	35 500	Kauf	50 000. —	256. 41	9 175. —	47. 05	—
	79	195	35 500	„	53 300. —	273. 33	12 475. —	63. 97	—
	82	195	35 500	Gerichtl. Gant	40 500. —	207. 69	—	—	98
	82	195	35 500	Andere Uebertr.	60 000. —	307. 69	19 175. —	98. 33	—
	85	195	35 500	Kauf	50 000. —	256. 41	9 175. —	47. 05	—
	1890	195	35 500	„	60 000. —	307. 69	19 175. —	98. 33	—
19	1880	200	37 700	Andere Uebertr.	50 000. —	250. —	6 645. —	33. 32	—
	80	200	37 700	Kauf	40 000. —	200. —	—	—	92,2
	80	200	37 700	Andere Uebertr.	44 000. —	220. —	645. —	3. 22	—
	82	200	37 700	Gerichtl. Gant	35 000. —	175. —	—	—	80,7
	88	200	37 700	Kauf	40 000. —	200. —	—	—	92,2
	1891	200	37 700	„	38 000. —	190. —	—	—	87,6
Zone VI: Spalenringweg und Nachbarschaft (Schützenhaus bis Ende Missionsstrasse). An die Els.-Lothr. Eisenbahn stadtseits grenzende Wohngegend, Promenade.									
20	1873	317,5	20 500	Kauf	35 000. —	110. 23	11 425. —	35. 98	—
	77	317,5	26 500	„	43 000. —	135. 43	12 525. —	39. 45	—
	77	317,5	26 500	„	48 000. —	151. 18	17 525. —	53. 20	—
	79	317,5	26 500	Gerichtl. Gant	41 000. —	129. 13	10 525. —	33. 15	—
	81	317,5	31 500	Kauf	46 500. —	146 45	10 275. —	32. 36	—
	82	317,5	31 500	„	40 000. —	125. 98	3 775. —	11. 89	—
	1888	341,5	34 500	„	44 000. —	128. 84	4 325. —	12. 66	—
21	1884	232	30 500	Gerichtl. Gant	28 050. —	120. 90	—	—	80
	88	232	30 500	Kauf	34 000. —	146. 55	—	—	96,9
	1892	232	30 500	„	38 600. —	166. 38	3 525. —	15. 19	—
22	1881	396,5	—	Kauf	12 113. 75	30. 55	12 113. 75	30. 55	—
	82	396,5	—	Gerichtl. Gant	5 000. —	12. 61	5 000. —	12. 61	—
	84	396,5	—	„	7 000. —	17. 65	7 000. —	17. 65	—
	1885	396,5	—	Kauf	7 000. —	17. 65	7 000. —	17. 65	—
Els.-Loth. — Eisenb.									
Zone VII: Müllerweg und nächste Umgebung. Nächste, jenseits der Els.-Lothr. Eisenbahn gelegene, nur mittels Bahndurchlässen erreichbare Wohngegend.									
23	1877	254	12 800	Kauf	34 000. —	133. 85	19 280 —	75. 91	—
	80	254	12 800	Gerichtl. Gant	23 000. —	90. 55	8 280. —	32. 60	—
	82	254	12 800	„	13 500. —	53. 15	—	—	91,7
	85	254	12 800	Kauf	23 000. —	90. 55	8 280. —	32. 60	—
	86	254	12 800	„	23 500. —	92. 52	8 780. —	34. 57	—
	1893	254	19 000	„	49 920. —	196. 53	28 070. —	110. 51	—

Tabelle 124. Zu Seite 15.

Nr. der Fälle	Jahr der Handänderung	Eine und dieselbe, die Hand ändernde Liegenschaft		Art der Handänderung	Preis		Bodennäherungswert bezw. Bodenpreis		Für Fälle v. negativem Bodennäherungswert: Preis in % v. Assekur. + 15% Zuschl.
		m²	Assekuranz Fr.		Total Fr.	pro m² Fr.	Total Fr.	pro m² Fr.	
24	1876	254,5	17 500	Kauf	10 000. —	39. 29	—	—	49,7
	77	254,5	17 500	„	25 500. —	100. 20	5 375. —	21. 12	—
	83	254,5	17 500	„	20 000. —	78. 58	—	—	99,5
	86	254,5	17 500	„	13 150. —	51. 67	—	—	65,3
	1891	254,5	17 500	„	19 000. —	74. 65	—	—	94,6
25	1876	255,5	12 800	Kauf	20 590. —	80. 59	5 870. —	22. 97	—
	76	255,5	12 800	„	32 000. —	125. 24	17 280. —	67. 63	—
	78	255,5	12 800	Gerichtl. Gant	23 000. —	90. 02	8 280. —	32. 41	—
	78	255,5	12 800	Kauf	21 000. —	82. 19	6 280. —	24. 58	—
	79	255,5	12 800	Gerichtl. Gant	20 000. —	78. 28	5 280. —	20. 67	—
	81	255,5	12 800	„	15 000. —	58. 71	280. —	1. 10	—
	1893	255,5	12 800	Kauf	16 000. —	62. 62	1 280. —	5. 01	—
26	1876	812,5	24 700	Kauf	24 000. —	29. 54	—	—	84,5
	76	812,5	24 700	„	29 000. —	35. 69	595. —	0. 73	—
	77	812,5	30 700	„	35 000. —	43. 08	—	—	99,1
	77	812,5	30 700	Gerichtl. Gant	43 000. —	52. 92	7 695. —	9. 47	—
	1877	812.5	30 700	Kauf	49 000. —	60. 31	13 695. —	16. 85	—
27	1871	156,5	6 600	Kauf	11 500. —	70. 74	3 910. —	24. 98	—
	79	156,5	10 800	„	17 500. —	111. 82	5 080. —	32. 46	—
	82	156,5	10 800	Gerichtl. Gant	13 000. —	83. 07	580. —	3. 71	—
	1888	156,5	10 800	Kauf	15 000. —	95. 85	2 580. —	16. 49	—
Zone VIII: Schützenmatte (Schiessstand) bis Burgfelderstrasse.									
28	1876	216,5	18 000	Kauf	24 000. —	110. 85	3 300. —	15. 24	—
	79	216,5	18 000	„	42 000. —	193. 99	21 300. —	98. 38	—
	79	216,5	18 000	Gerichtl. Gant	32 000. —	147. 81	11 300. —	52. 19	—
	81	216,5	22 000	„	24 550. —	113. 40	—	—	96,8
	83	216,5	22 000	Kauf	27 000. —	124. 71	1 700. —	7. 85	—
	1889	216,5	22 000	„	36 000. —	166. 28	10 700. —	49. 42	—
29	1877	275,5	23 000	Kauf	35 000. —	127. 04	8 550. —	—	—
	79	275,5	23 000	Gerichtl. Gant	31 550. —	114. 52	5 100. —	—	—
	82	275,5	23 000	„	21 600. —	78. 40	—	—	82
	1884	275,5	23 000	„	23 000. —	83. 48	—	—	87
30	1880	1181	—	Gerichtl. Gant	9 550. —	8. 09	9 550. —	8. 09	—
	84	1181	—	„	7 000. —	5. 93	7 000. —	5. 93	—
	1888	1181	—	Kauf	12 465. 90	10. 55	12 465. 90	10. 55	—
31	1878	282,5	8 000	Kauf	10 800. —	38. 23	1 600. —	5. 66	—
	79	282,5	8 000	„	12 000. —	42. 48	2 800. —	9. 91	—
	91	282,5	8 000	„	14 000. —	49. 56	4 800. —	16. 99	—
	91	282,5	8 000	„	16 000. —	56. 64	6 800. —	24. 07	—
	1892	282,5	8 000	Gerichtl. Gant	15 824. 50	56. 02	6 624. 50	23. 45	—
32	1883	207,5	10 000	Gerichtl. Gant	6 000. —	28. 92	—	—	52,2
	83	207,5	10 000	Kauf	8 800. —	42. 41	—	—	76,5
	89	207,5	10 000	„	11 000. —	53. 01	—	—	95,7
	1891	207,5	10 000	„	11 500. —	55. 42	—	—	100

Nr. der Fälle	Jahr der Handänderung	Eine und dieselbe, die Hand ändernde Liegenschaft		Art der Handänderung	Preis		Bodennäherungswert bezw. Bodenpreis		Für Fälle v. negativem Bodennäherungswert: Preis in % v. Assekur. + 15% Zuschl.
		m²	Assekuranz Fr.		Total Fr.	pro m² Fr.	Total Fr.	pro m² Fr.	
33	1877	498	11 000	Kauf	17 500. —	35. 14	4 850. —	9. 74	—
	79	498	11 000	Gerichtl. Gant	11 000. —	22. 09	—	—	86,9
	81	498	11 000	Kauf	14 000. —	28. 11	1 350. —	2. 71	—
	82	498	11 000	Gerichtl. Gant	10 200. —	20. 48	—	—	80,6
	84	498	11 000	Kauf	12 000. —	24. 10	—	—	94,8
	1886	498	11 200	„	12 000. —	24. 10	—	—	93,2
Zone IX: Zielwall — Terrain Walter-Dürst — Hülfsspital. Durch die projektierte Verlegung der Els.-Lothr.-Eisenbahnlinie besonders in Anspruch zu nehmendes Terrain.									
34	1880	21 721,5	—	Kauf	19 000. —	0. 87	19 000. —	0. 87	—
	84	49 252,5	28 500	„	30 000. —	0. 61	—	—	91,5
	1885	49 252,5	28 500	„	30 000. —	0. 61	—	—	91,5
35	1877	6 241,5	—	Kauf	9 015. 50	1. 44	9 015. 50	1. 44	—
	80 / 80	6 241,5	—	Gerichtl. Gant	10 200. —	1. 65	10 200. —	1. 65	—
	80	6 241,5	—	Kauf	15 500. —	2. 47	15 500. —	2. 47	—
	81	6 241,5	—	Andere Uebertr.	27 000. —	4. 32	27 000. —	4. 32	—
	81	6 241,5	—	„	28 000. —	4. 49	28 000. —	4. 49	—
	82 / 82	6 241,5	—	Gerichtl. Gant	19 000. —	3. 04	19 000. —	3. 04	—
	88	6 241,5	—	Kauf	28 500 —	4. 57	28 500. —	4. 57	—
	90	6 241,5	—	Gerichtl. Gant	17 400. —	2. 79	17 400. —	2. 79	—
	90	6 241,5	—	Kauf	23 000. —	3. 68	23 000. —	3. 68	—
	1890	6 241,5	—	„	25 000. —	4. 01	25 000. —	4. 01	—
Zone X: Grenzterrain („Im langen Lohn“ und „In den 20 Jucharten“ gegen Allschwil zu.									
36	1873	1 078	—	Kauf	250. —	0. 23	250. —	0. 23	—
	73	1 078	—	„	250. —	0. 23	250. —	0. 23	—
	1877	1 078	—	„	400. —	0. 37	400. —	0. 37	—
37	1880	1 271,5	—	Kauf	780. —	0. 61	780. —	0. 61	—
	81	1 271,5	—	„	950. —	0. 75	950. —	0. 75	—
	83	1 271,5	—	„	750. —	0. 59	750. —	0. 59	—
	1885	1 271,5	—	„	800. —	0. 63	800. —	0. 63	—
38	1871	464	—	Kauf	185. —	0. 40	185. —	0. 40	—
	77	464	—	„	200. —	0. 43	200. —	0. 43	—
	79	464	—	„	240. —	0. 52	240. —	0. 52	—
	82	464	—	Gerichtl. Gant	210. —	0. 45	210. —	0. 45	—
	83	464	—	Kauf	300. —	0. 65	300. —	0. 65	—
	1885	464	—	„	215. —	0. 46	215. —	0. 46	—
39	1871	847	—	Gerichtl. Gant	370. —	0. 44	370. —	0. 44	—
	73	847	—	Kauf	450. —	0. 53	450. —	0. 53	—
	1893	847	—	„	1 000. —	1. 18	1 000. —	1. 18	—
40	1879	1 686,5	19 000	Gerichtl. Gant	16 000. —	9. 49	—	—	73,2
	79	1 686,5	19 000	Kauf	17 000. —	10. 08	—	—	77,8
	1884	1 686,5	19 000	Gerichtl. Gant	10 000. —	5. 93	—	—	45,7

Tabelle 129.

Die Grundbuchfläche nach ihrer Belastung pro Ende 1885 und 1893.

Stadtteile bezw. Gemeinden	Jahr	Unbelastetes Gebiet: Parzellen: Anzahl	Unbelastetes Gebiet: Parzellen: in % der Gesamtzahl	Unbelastetes Gebiet: Fläche: m²	Unbelastetes Gebiet: Fläche: in % der Gesamtfläche	Belastetes Gebiet: Parzellen: Anzahl	Belastetes Gebiet: Parzellen: in % der Gesamtzahl	Belastetes Gebiet: Fläche: m²	Belastetes Gebiet: Fläche: in % der Gesamtzahl	Belastetes Gebiet: Hypotheken: Total	Belastetes Gebiet: Hypotheken: per m² Fr.	Total: Anzahl der Parzellen	Total: m²	Total: Belastung per m² Fr.	Jahr	Stadtteile bezw. Gemeinden
I. St. Johannq.	1885	167	26,68	1 299 003	54,03	459	73,32	1 105 296	45,97	15 905 451	14. 39	626	2 404 299	6. 62	1885	I. St. Johannq.
	1893	214	28,88	1 375 123	57,61	527	71.12	1 011 980	42,39	18 708 730	18. 49	741	2 387 103	7. 84	1893	
II. Spalenqartier	1885	359	32,73	1 392 755	53,41	738	67,27	1 214 736	46,59	20 920 364	17. 22	1 097	2 607 491	8. 02	1885	II. Spalenquart.
	1893	382	26,62	1 705 411	66,47	1 053	73,38	860 323	33,53	28 651 219	33. 30	1 435	2 565 734	11. 17	1893	
III. Steinenquart.	1885	236	24,46	1 027 311,5	66,14	729	75,54	525 902	33,86	28 809 712	54. 78	965	1 553 213,5	18. 55	1885	III. Steinenquart.
	1893	260	22,13	1 041 467	68,39	915	77,87	481 291	31,61	39 669 902	82. 42	1 175	1 522 758	26. 05	1893	
IV Aeschenquart.	1885	357	46,54	2 615 464,5	70,79	410	53,46	1 079 228	29 21	17 359 616	16. 09	767	3 694 692.5	4. 70	1885	IV. Aeschenquart.
	1893	383	42,75	2 993 334	81,28	513	57,25	689 603,5	18,72	23 006 950	33. 36	896	3 682 937,5	6. 25	1893	
V. St. Albanq.	1885	354	49,86	2 583 035,5	84,61	356	50,14	469 761	15,39	14 168 431	30. 16	710	3 052 796,5	4. 64	1885	V. St. Albanq.
	1893	379	47,49	2 568 355	86,15	419	52,51	412 732,5	13,85	16 050 768	38. 89	798	2 981 087,5	5. 38	1893	
VI. Stadtquart.	1885	61	15,29	24 422	32,08	338	84,71	51 708	67,92	14 654 635	283. 41	399	76 130	192. 49	1885	VI. Stadtquartier
	1893	77	19,85	28 729	38,04	311	80,15	46 800	61,96	15 121 864	323. 12	388	75 529	200. 21	1893	
Gross-Basel (Sektionen I.—VI)	1885	1534	33,61	8 941 991.5	66,79	3030	66,39	4 446 631	33.21	111 818 209	25 15	4 564	13 388 622,5	8. 35	1885	**Gross-Basel** (Sektionen I—VI)
	1893	1695	31,20	9 712 419	73,49	3738	68,80	3 502 733	26,51	141 209 433	40. 31	5 433	13 215 149	10. 69	1893	
VII. Bläsiquartier	1885	192	20,69	2 295 644,5	67,41	736	79,31	1 109 786	32,59	23 470 924	21 15	928	3 405 430,5	6. 89	1885	VII. Bläsiquartier
	1893	244	19,60	2 443 768	74,06	1 100	80,40	855 733	25,94	34 850 297	40. 73	1 245	3 299 501	10. 56	1893	
VIII. Riehenquart.	1885	145	29,71	1 967 442	85,88	343	70,29	323 385,5	14,12	13 561 339	41. 94	488	2 290 827,5	5. 92	1885	VIII. Riehenquart.
	1893	161	28,10	1 917 510,5	84,68	412	71,90	346 820	15,32	17 678 633	50. 97	573	2 264 330,5	7. 81	1893	
Klein-Basel (Sekt. VII u. VIII)	1885	337	23,80	4 263 086,5	74,84	1 079	76,20	1 433 171,5	25,16	37 032 263	25. 84	1 416	5 696 258	6. 50	1885	**Klein-Basel** (Sekt. VII u. VIII)
	1893	405	22,28	4 361 278,5	78,39	1 413	77,72	1 202 553	21,61	52 528 930	43. 68	1 818	5 563 831,5	9. 44	1893	
Summa Stadt	1885	1 871	31,29	13 205 078	69,19	4 109	68,71	5 879 802,5	30,81	148 850 472	25. 32	5 980	19 084 880,5	7. 80	1885	Summa Stadt
	1893	2 100	28,96	14 073 697,5	74,94	5 151	71,04	4 705 283	25,06	193 738 363	41. 17	7 251	18 778 980,5	10. 32	1893	
Riehen	1885	3 971	61,17	6 728 115,5	64,75	2 521	38,83	3 663 471	35,25	2 645 097	0. 58	6 492	10 391 586,5	0. 21	1885	Riehen
Bettingen	1885	532	52,88	1 260 433	58,00	474	47.12	912 633.5	42,00			1 600	2 173 066,5		1885	Bettingen
Riehen	1893	3 612	56,37	6 394 778,5	61,54	2 796	43,63	3 996 315	38,46	3 095 332	0. 66	6 408	10 391 093,5	0. 25	1893	Riehen
Bettingen	1893	522	52,41	1 479 935	68,10	474	47,59	1 693 030,5	31,90			996	2 173 025 5		1893	Bettingen
Klein-Hüningen	1885	175	37,39	779 583	56,00	293	62,61	612 575.5	44,00	1 155 435	1. 89	468	1 392 158 5	0 83	1885	Klein-Hüningen
	1893	161	35,46	759 861	55,66	293	64,54	605 430	33,34	1 584 569	2. 62	454	1 365 291	1. 10	1893	
Landgemeinden	1885	4 678	58,72	8 768 131,5	62,82	3 288	41,28	5 188 680	37,18	3 800 532	0. 73	7 966	13 956 811,5	0. 27	1885	**Landgemeinden**
	1893	4 295	54,66	8 634 574,5	61,99	3 563	45,34	5 294 835,5	38,01	4 679 901	0. 88	7 858	13 929 410	0 34	1893	
Kanton Basel-Stadt	1885	6 549	46,96	21 973 209,5	66,50	7 397	53.04	11 068 482,5	33,50	152 651 004	13. 79	13 946	33 041 692	4. 62	1885	**Kanton Basel-Stadt**
	1893	6 395	42,33	22 708 272	69,43	8 714	57,67	10 000 118,5	30,57	198 418 264	19. 84	15 109	32 708 390,5	6. 07	1893	

Zu Seite 22 f.

Tabelle 127.

Grundbesitz im Gemeindebann Bettingen

Kulturart	Bodenwertschatzung auf Grund des Reinertrages (Einheitswert)	Gesamt-Besitz Flächeninhalt		Besitz-Wechsel Von den Kulturarten haben die Hand geändert		Liegenschafts- A. Handänderungen: Kauf						Freiwillige Gant					
						Fälle Nr.	Liegenschaftswert: Assekuranz + Bodenwert	Liegenschaftswert: Gemndrtl. Gebäude-Schatzung + Bodenwert	Preis: Total in Fr.	Preis in % von: Assekuranz + Bodenwert	Preis in % von: Gemndrtl. Gebäude-Schatzung + Bodenwert	Fälle — Nr.	Liegenschaftswert: Assekuranz + Bodenwert	Liegenschaftswert: Gemndrtl. Gebäude-Schatzung + Bodenwert	Preis: Total in Fr.	Preis in % von: Assekuranz + Bodenwert	Preis in % von: Gemndrtl. Gebäude-Schatzung + Bodenwert
	pro m² Fr.	m²	%	m²	%												
A. Gebäude mit Hofraite	-.80	1 390	0,06	95	6,83	1. (1891)	2 276	1676	600	26,4	35,7	–	–	–	–	–	–
	-.60	393	0,02	134	34,10	–	–	–	–	–	–	–	–	–	–	–	–
	-.40	291	0,01	159	54,64	–	–	–	–	–	–	–	–	–	–	–	–
	–	2 074	0,09	388	18,70	–	–	–	–	–	–	–	–	–	–	–	–
B. Gebäude mit Hofraite und Garten	1.50	10 415	0,48	–	–	* 1. 1891	14 335	10 835	8 500	59,3	78,4	–	–	–	–	–	–
	-.80	28 402,5	1,31	13 226,5	43,40*	* 2. 1892	4 295	3 795	2 500	58,2	65,9	–	–	–	–	–	–
	-.40	17 960	0,83	6 327	35,23†	† 1. 1887	6 894	4 894	2 500	36,3	51,1	–	–	–	–	–	–
	-.30	2 558	0,12	2 558	100,00	† 2. 1888	6 894	4 894	3 500	50,8	71,5	–	–	–	–	–	–
	-.20	3 778	0,17	–	–	† 3. 1891	7 527	4 527	2 000	26,6	44,2	–	–	–	–	–	–
	-.10	7 501	0,35	7 501	100,00	† 4. 1891	7 744	5 244	2 000	25,8	38,1	–	–	–	–	–	–
						† 5. 1892	9 985	8 985	7 600	76,1	84,6	–	–	–	–	–	–
	–	70 614,5	3,26	28 712	40,66	–	–	–	–	–	–	–	–	–	–	–	–

[1]) Davon 1 Uebertragung.

Liegenschafts- B. Handänderungen nicht

Kulturart	Bodenwertschatzung auf Grund des Reinertrages (Einheitswert)	Gesamt-Besitz Flächeninhalt		Besitz-Wechsel		Fälle	Veräusserte Fläche m²	Preis in Fr. Total	Preis pro m² durchschnittlich	Preis pro m² im Minimum	Preis pro m² im Maximum	Fälle — Anzahl	Veräusserte Fläche m²	Preis in Fr. Total	Preis pro m² durchschnittlich	Preis pro m² im Minimum	Preis pro m² im Maximum
C. Hausgärten und sonst. Gartenland	5. –	55,5	0,002	55,5	100,00	2	55,5	265	4.82	1.11	20.48	–	–	–	–	–	–
	1.50	10 503	0,48	2 601	24,76	–	–	–	–	–	–	–	–	–	–	–	–
	-.80	11 303	0,52	4 744	41,97	1	3 000	2200	0.73	0.73	0.73	–	–	–	–	–	–
	-.55	30 637	1,41	9 925	32,40	1	237	200	0.84	0.84	0.84	4	2 069	1 005	0.49	0.38	0.75
	-.40	808	0,04	808	100,00	–	–	–	–	–	–	1	808	400	0.50	0.50	0.50
	–	53 276,5	2,452	18 133,5	34,03	–	–	–	–	–	–	–	–	–	–	–	–
D. Ackerland	-.40	140 661	6,47	24 233	17,23	2 [1])	3 316	1880	0.57	0.45	0.66	2	2 585	780	0.30	0.28	0.35
	-.25	265 839	12,23	66 783	25,12	5	6 198	1383	0.22	0.12	0.32	6	7 504	1 580	0.21	0.055	0.34
	–	406 500	18,70	91 016	22,39	–	–	–	–	–	–	–	–	–	–	–	–
E. Rebland	-.60	6 551	0,30	2 709	41,35	–	–	–	–	–	–	2	679	740	1.09	1.06	1.11
F. Wiesland	1.50	223	0,01	–	–	–	–	–	–	–	–	–	–	–	–	–	–
	-.80	6 906	0,32	–	–	–	–	–	–	–	–	–	–	–	–	–	–
	-.60	79	0,003	–	–	–	–	–	–	–	–	–	–	–	–	–	–
	-.40	17 441,5	0,80	2 097	12,02	–	–	–	–	–	–	–	–	–	–	–	–
	-.30	78 398	3,61	20 414	26,04	2	3 269	580	0.18	0.13	0.22	1	389	200	0.51	0.51	0.51
	-.20	316 259	14,55	75 717	23,94	4	3 809	685	0.18	0.11	0.25	8	7 796	1 570	0.20	0.11	0.29
	-.10	248 694,5	11,44	63 985	25,73	1	1 054	150	0.14	0.14	0.14	4	3 741	255	0.07	0.038	0.12
	–	668 001	30,76	162 213	24,28	–	–	–	–	–	–	–	–	–	–	–	–
G. Holzland	-.20	3 557	0,16	3 557	100,00	–	–	–	–	–	–	–	–	–	–	–	–
	-.09	260 162	11,97	25 493	9,80	–	–	–	–	–	–	5	9 883	1 125	0.11	0.049	0.37
	-.06	572 911,5	26,36	50 062	8,74	–	–	–	–	–	–	7	16 374	3 700	0.225	0.081	0.36
	-.03	115 159,5	5,30	18 757	16,28	–	–	–	–	–	–	8	10 470	1 239	0.12	0.043	0.29
	–	951 790	43,79	97 896	10,28	–	–	–	–	–	–	–	–	–	–	–	–
H. Ödland	-.10	3 287	0,15	1 496	45,51	–	–	–	–	–	–	–	–	–	–	–	–
	-.03	8 420	0,39	1 446	17,17	1	1 446	50	0.035	0 035	0.035	–	–	–	–	–	–
	–	11 707	0,54	2 942	25,13	–	–	–	–	–	–	–	–	–	–	–	–
Gottesack. u. Kirche	–	2 481,5	0,11	–	–	–	–	–	–	–	–	–	–	–	–	–	–
Summa	–	2 173 025,5	100,00	403 983	18,59	–	–	–	–	–	–	–	–	–	–	–	–

nach Kulturart und Besitzwechsel.

Zu Seite 18.

und Bodenpreise

überbauter Parzellen

Gerichtliche Gant						Total						Bodenwertschatzung auf Grund des Reinertrages (Einheitswert)	Kulturart
Fälle Nr.	Liegenschaftswert Fr.		Preis in Fr.			Fälle	Liegenschaftswert Fr.		Preis in Fr.			pro m² Fr.	
	Assekuranz + Bodenwert	Gemndrtl. Gebäude-Schatzung + Bodenwert	Total	in % von Assekuranz + Bodenwert	in % von Gemndrtl. Gebäude-Schatzung + Bodenwert		Assekuranz + Bodenwert	Gemndrtl. Gebäude-Schatzung + Bodenwert	Total	in % von Assekuranz + Bodenwert	in % von Gemndrtl. Gebäude-Schatzung + Bodenwert		
–	–	–	–	–	–	1	2 276	1 676	600	26,4	35,7	–. 80	A.
1. 1891	1580	1080	800	50,6	74,1	1	1 580	1 080	800	50,6	74,1	–. 60	
–	–	–	–	–	–	–	–	–	–	–	–	–. 40	
–	–	–	–	–	–	–	–	–	–	–	–	–	
*1. 1889	9 204	7 004	3 000	32,6	42,8	–	–	–	–	–	–	1. 50	B.
*2. 1891	24 877	11 877	11 000	44,2	92,6	5	59 389	38 589	28 200	47,5	73,1	–. 80	
*3. 1893	6 678	5 078	3 200	47,9	63,0	7	50 841	35 841	23 150	45,5	64,6	–. 40	
†1. 1888	4 270	2 770	2 350	55,0	84,8	–	–	–	–	–	–	–. 30	
†2. 1889	7 527	4 527	3 200	42,5	70,7	–	–	–	–	–	–	–. 20	
–	–	–	–	–	–	–	–	–	–	–	–	–. 10	
–	–	–	–	–	–	–	–	–	–	–	–	–	

überbauter Parzellen

Fälle	Veräusserte Fläche	Preis in Fr.				Fälle Anzahl	Veräusserte Fläche	Preis in Fr.					Kulturart
	m²	Total	pro m² durchschnittlich	pro m² im Minimum	pro m² im Maximum		m²	Total	pro m² durchschnittlich	pro m² im Minimum	pro m² im Maximum		
–	–	–	–	–	–	2	55,5	265	4. 82	1. 11	20. 48	5. –	C.
2	2 570	1 805	0. 70	0. 63	0. 78	2	2 570	1 805	0. 70	0 63	0. 78	1. 50	
5	5 351	3 960	0. 74	0. 62	0. 93	6	8 351	6 160	0. 74	0. 62	0. 93	–. 80	
21	7 069	3 261	0. 46	0. 28	0. 79	26	9 375	4 466	0. 48	0. 28	0. 84	–. 55	
–	–	–	–	–	–	1	808	400	0. 50	0. 50	0. 50	–. 40	
–	–	–	–	–	–	–	–	–	–	–	–	–	
12	15 624	4 552	0. 29	0. 17	0. 45	16	21 525	7 212	0. 335	0. 17	0. 66	–. 40	D.
23	43 470	8 755	0. 20	0. 12	0. 38	34	57 172	11 718	0. 205	0. 055	0. 38	–. 25	
–	–	–	–	–	–	–	–	–	–	–	–	–	
6	1 541	925	0. 60	0. 17	0. 92	8	2 220	1 665	0. 75	0. 17	1. 11	–. 60	E.
–	–	–	–	–	–	–	–	–	–	–	–	1. 50	F.
–	–	–	–	–	–	–	–	–	–	–	–	–. 80	
–	–	–	–	–	–	–	–	–	–	–	–	–. 60	
–	–	–	–	–	–	–	–	–	–	–	–	–. 40	
7	9 316	2 580	0. 28	0. 20	0. 51	10	12 974	3 360	0. 26	0. 13	0. 51	–. 30	
21	45 064	7 252	0. 16	0. 027 2)	0. 34	33	56 669	9 507	0. 17	0. 027	0. 34	–. 20	
20	53 664	4 620	0. 09	0. 015	0. 19	25	58 459	5 025	0. 085	0. 015	0. 19	–. 10	
–	–	–	–	–	–	–	–	–	–	–	–	–	
–	–	–	–	–	–	–	–	–	–	–	–	–. 20	G.
2	8 983	1 195	0. 13	0. 081	0. 14	7	18 866	2 320	0. 12	0. 049	0. 37	–. 09	
15	45 208	2 845	0. 065	0. 038	0. 10	22	61 582	6 545	0. 105	0. 038	0. 36	–. 06	
3	4 805	170	0 035	0. 023	0. 048	11	15 275	1 409	0. 09	0. 023	0. 29	–. 03	
–	–	–	–	–	–	–	–	–	–	–	–	–	
–	–	–	–	–	–	–	–	–	–	–	–	–. 10	H.
–	–	–	–	–	–	1	1 446	50	0. 035	0. 035	0. 035	–. 03	
–	–	–	–	–	–	–	–	–	–	–	–	–	
–	–	–	–	–	–	–	–	–	–	–	–	Gottesacker u. Kirche	
–	–	–	–	–	–	–	–	–	–	–	–	Summa	

2) 1. Fall. Gerichtl. Gant v. J. 1893; das betr. Grundst. wurde i. J. 1891 à 0. 31 Fr. per m² tauschweise erlangt.

Hypotheken nach Kreditoren

Tabelle 130, 131 und 132.

Bei Berechnung des durchschnittlichen Zinsfusses wurden die Kredit-, Kautions-, Rückversicherungs-, Auskaufs- und Kindergutshypotheken nicht berücksichtigt. Der in Klammer beigesetzte, niedriegere Zinsfuss rührt von den unverzinslichen, festen Hypotheken her.

Jahr	Rang	Öffentliche Verwaltung: Hypotheken Zahl	Öffentliche Verwaltung: Hypotheken Betrag Fr.	Öffentliche Verwaltung: Hypotheken in % des Rangtot.	Öffentliche Verwaltung: Durchschnittl. Zinsfuss	Korporationen: Hypotheken Zahl	Korporationen: Hypotheken Betrag Fr.	Korporationen: Hypotheken in % des Rangtot.	Korporationen: Durchschnittl. Zinsfuss	Stiftungen: Hypotheken Zahl	Stiftungen: Hypotheken Betrag Fr.	Stiftungen: Hypotheken in % des Rangtot.	Stiftungen: Durchschnittl. Zinsfuss	Gesellschaften ohne Erwerbszweck: Hypotheken Zahl	Gesellschaften ohne Erwerbszweck: Hypotheken Betrag Fr.	Gesellschaften ohne Erwerbszweck: Hypotheken in % des Rangtot.	Gesellschaften ohne Erwerbszweck: Durchschnittl. Zinsfuss	Genossenschaften: Hypotheken Zahl	Genossenschaften: Hypotheken Betrag Fr.	Genossenschaften: Hypotheken in % des Rangtot.	Genossenschaften: Durchschnittl. Zinsfuss
Sektion I:																					
1871	I.	30	569 330	8,52	4,18	2	12 110	0,19	3,76	1	14 800	0,22	4,00	22	698 499	10,45	3,96	4	47 000	0,70	4,35
	II.	1	2 962	0,21	4,00	1	1 481	0,11	3,50	–	–	–	–	–	–	–	–	1	36 000	2,54	3,50
	III.	2	3 471	0,83	3,75 (3,51)	–	–	–	–	–	–	–	–	–	–	–	–	–	–	–	–
	IV.	–	–	–	–	–	–	–	–	–	–	–	–	–	–	–	–	–	–	–	–
	V.	–	–	–	–	–	–	–	–	–	–	–	–	–	–	–	–	–	–	–	–
	VI.	–	–	–	–	–	–	–	–	–	–	–	–	–	–	–	–	–	–	–	–
	Zus.	33	575 763	6,48	4,18 (4,17)	3	13 591	0,15	3,74	1	14 800	0,17	4,00	22	698 499	7,86	3,96	5	83 000	0,93	3,98
1885	I.	43	966 693	7,79	4,38	4	62 000	0,50	4,30	3	66 800	0,54	4,25	31	1 032 500	8,32	4,27	3	38 000	0,31	4,30
	II.	1	6 200	0,24	4,50	–	–	–	–	1	20 000	0,76	4,75	–	–	–	–	–	–	–	–
	III.	1	500	0,06	4,50	–	–	–	–	–	–	–	–	–	–	–	–	–	–	–	–
	IV.	–	–	–	–	–	–	–	–	–	–	–	–	–	–	–	–	–	–	–	–
	V.	–	–	–	–	–	–	–	–	–	–	–	–	–	–	–	–	–	–	–	–
	VI.	–	–	–	–	–	–	–	–	–	–	–	–	–	–	–	–	–	–	–	–
	Zus	45	973 393	6,12	4,39	4	62 000	0,39	4,30	4	86 800	0,55	4,36	31	1 032 500	6,50	4,27	3	38 000	0,23	4,30
1893	I.	53	1 290 693	8,90	4,14	10	169 000	1,17	4,20	9	186 500	1,29	4,07	45	1 293 000	8,92	4,12	14	197 000	1,36	4,06
	II.	2	16 200	0,50	4,50	–	–	–	–	–	–	–	–	1	5 000	0,15	4,25	–	–	–	–
	III.	–	–	–	–	–	–	–	–	–	–	–	–	–	–	–	–	–	–	–	–
	IV.	–	–	–	–	–	–	–	–	–	–	–	–	–	–	–	–	–	–	–	–
	V.	–	–	–	–	–	–	–	–	–	–	–	–	–	–	–	–	–	–	–	–
	VI.	–	–	–	–	–	–	–	–	–	–	–	–	–	–	–	–	–	–	–	–
	Zus.	55	1 306 893	6,99	4,14	10	169 000	0,90	4,20	9	186 500	1,00	4,07	46	1 298 000	6,94	4,12	14	197 000	1,05	4,06
Sektion II:																					
1868	I.	26	533 240	7,42	4,00	13	128 857	1,80	3,97	10	233 796	3,26	4,02	22	672 313	9,37	4,11	–	–	–	–
	II.	2	10 730	0,63	4,53	–	–	–	–	–	–	–	–	1	20 000	1,17	4,00	–	–	–	–
	III.	–	–	–	–	–	–	–	–	–	–	–	–	1	40 000	8,60	2,00	–	–	–	–
	IV.	–	–	–	–	–	–	–	–	–	–	–	–	–	–	–	–	–	–	–	–
	V.	–	–	–	–	–	–	–	–	–	–	–	–	–	–	–	–	–	–	–	–
	VI.	–	–	–	–	–	–	–	–	–	–	–	–	–	–	–	–	–	–	–	–
	Zus.	28	543 970	5,76	4,01	13	128 857	1,36	3,97	10	233 796	2,47	4,02	24	732 313	7,75	3,99	–	–	–	–
1885	I.	41	984 500	6,33	4,33	14	196 400	1,26	4,35	11	263 700	1,70	4,35	39	1 284 430	8,26	4,37	4	71 000	0,45	4,38
	II.	2	10 500	0,24	Kaution	–	–	–	–	1	2 500	0,06	4,50	1	20 000	0,45	4,00	2	15 000	0,34	4,66
	III.	1	15 000	1,80	3,00	–	–	–	–	–	–	–	–	2	50 000	6,00	2,50	–	–	–	–
	IV.	–	–	–	–	–	–	–	–	–	–	–	–	–	–	–	–	–	–	–	–
	V.	–	–	–	–	–	–	–	–	–	–	–	–	–	–	–	–	–	–	–	–
	VI.	–	–	–	–	–	–	–	–	–	–	–	–	–	–	–	–	–	–	–	–
	Zus.	44	1 010 000	4,83	4,31	14	196 400	0,94	4,35	12	266 200	1,27	4,35	42	1 354 430	6,47	4,30	6	86 000	0,41	4,43
1893	I.	67	2 057 308	9,29	4,08	25	405 400	1,83	4,14	11	202 000	0,91	4,27	78	2 344 815	10,60	4,15	15	250 000	1,13	4,08
	II.	3	18 065	0,33	4,25	1	2 500	0,05	4,50	–	–	–	–	1	20 000	0,36	4,00	1	10 000	0,18	4,50
	III.	1	15 000	1,73	3,00	–	–	–	–	–	–	–	–	2	50 000	5,77	2,50	–	–	–	–
	IV.	–	–	–	–	–	–	–	–	–	–	–	–	–	–	–	–	–	–	–	–
	V.	–	–	–	–	–	–	–	–	–	–	–	–	–	–	–	–	–	–	–	–
	VI.	–	–	–	–	–	–	–	–	–	–	–	–	–	–	–	–	–	–	–	–
	Zus.	71	2 090 373	7,30	4,08	26	407 900	1,42	4,15	11	202 000	0,71	4,27	81	2 414 815	8,43	4,11	16	260 000	0,91	4,10
Sektion III:																					
1866	I.	43	994 178	11,81	3,95	8	109 000	1,29	4,24	6	150 000	1,78	4,24	15	371 388	4,41	3,93	1	9 000	0,11	4,50
	II.	–	–	–	–	–	–	–	–	1	7 857	0,40	3,50	–	–	–	–	–	–	–	–
	III.	1	11 851	2,06	4,00	1	5 000	0,87	5,00	–	–	–	–	–	–	–	–	–	–	–	–
	IV.	–	–	–	–	–	–	–	–	–	–	–	–	–	–	–	–	–	–	–	–
	V.	–	–	–	–	–	–	–	–	–	–	–	–	–	–	–	–	–	–	–	–
	VI.	–	–	–	–	–	–	–	–	–	–	–	–	–	–	–	–	–	–	–	–
	Zus.	44	1 006 029	8,98	3,95	9	114 000	1,02	4,27	7	157 857	1,40	4,21	15	371 388	3,31	3,93	1	9 000	0,08	4,50
1885	I.	28	1 117 200	4,97	4,24 (4,05)	4	56 000	0,25	4,32	11	240 500	1,07	4,28	67	1 935 340	8,62	4,38	1	6 000	0,03	4,50
	II.	–	–	–	–	–	–	–	–	–	–	–	–	–	–	–	–	–	–	–	–
	III.	3	124 130	11,73	5,00	–	–	–	–	–	–	–	–	–	–	–	–	–	–	–	–
	IV.	–	450	–	–	–	–	–	–	–	–	–	–	–	–	–	–	–	–	–	–
	V.	1	–	6,98	5,00	–	–	–	–	–	–	–	–	–	–	–	–	–	–	–	–
	VI.	–	–	–	–	–	–	–	–	11	–	–	–	–	–	–	–	–	–	–	–
	Zus.	32	1 241 780	4,31	4,24 (4,05)	4	56 000	0,20	4,32	4	240 500	0,83	4,28	67	1 935 340	6,72	4,38	1	6 000	0,02	4,50
1893	I.	90	3 105 047	10,19	4,08 (4,01)	8	327 000	1,07	4,02	9	223 000	0,73	4,06	128	3 117 705	10,24	4,12	21	560 500	1,84	4,01
	II.	2	27 000	0,36	Kaution	–	–	–	–	–	–	–	–	1	14 000	0,19	4,00	1	15 000	0,20	4,25
	III.	3	124 130	8,64	Fr. 1630 à 5% / 122 500 Kaut.	–	–	–	–	–	–	–	–	–	–	–	–	–	–	–	–
	IV.	–	–	–	–	–	–	–	–	–	–	–	–	–	–	–	–	–	–	–	–
	V.	–	–	–	–	–	–	–	–	–	–	–	–	–	–	–	–	–	–	–	–
	VI.	–	–	–	–	–	–	–	–	9	–	–	–	–	–	–	–	–	–	–	–
	Zus.	95	3 256 177	8,21	4,08 (4,01)	8	327 000	0,82	4,02	8	223 000	0,57	4,06	129	3 131 705	7,89	4,12	22	575 500	1,45	4,02

nebst durchschnittl. Zinsfuss.

St. Johannquartier.

Zu Seite 26 und 31.

Aktiengesellschaften				Kollektiv- und Kommanditgesellschaften				Privatpersonen				Total				Rang	Jahr
Hypotheken			Durchschnittl. Zinsfuss	Hypotheken			Durchschnittl. Zinsfuss	Hypotheken			Durchschnittl. Zinsfuss	Hypotheken			Durchschnittl. Zinsfuss		
Zahl	Betrag Fr.	in % des Rangtot.		Zahl	Betrag Fr.	in % des Rangtot.		Zahl	Betrag Fr.	in % des Rangtot		Zahl	Betrag Fr.	in % des Rangtot.			
23	1 042 700	15,60	4,61	–	–	–	–	169	4 298 966	64,32	4,08	251	6 683 405	100	4,16	I.	1871
16	368 400	26,02	5,22	1	25 000	1,76	4,50	108	982 104	69,36	4,44	128	1 415 947	100	4,58	II.	
2	4 500	1,08	5,50	3	7 575	1,82	4,24	48	399 696	96,27	4,62 (4,58)	55	415 242	100	4,61 (4,58)	III.	
–	–	–	–	1	4 000	1,13	5,00	15	349 062	98,87	5,28 (4,93)	16	353 062	100	5,28 (4,94)	IV.	
–	–	–	–	–	–	–	–	1	10 000	100,00	5,00	1	10 000	100	5,00	V.	
–	–	–	–	–	–	–	–	1	10 000	100,00	5,00	1	10 000	100	5,00	VI.	
41	1 415 600	15,93	4,74	5	36 575	0,41	4,50	342	6 049 828	68,07	4,22 (4,19)	452	8 887 656	100	4,27 (4,23)	Zus.	
78	2 790 000	22,50	4,82	3	80 000	0,64	4,41	258	7 365 882	59,40	4,28 (4,27)	423	12 401 875	100	4,41 (4,40)	I.	1885
72	1 056 866	40,26	5,15	4	30 000	1,14	4,50	126	1 511 823	57,60	4,60 (4,58)	204	2 624 889	100	4,83 (4,82)	II.	
14	78 900	10,12	5,26	1	6 000	0,77	5,50	46	694 287	89,05	4,77	62	779 687	100	4,84	III.	
2	8 000	11,68	4,75	–	–	–	–	8	60 500	88,32	4,44	10	68 500	100	4,51	IV.	
–	–	–	–	–	–	–	–	3	17 500	100,00	4,53	3	17 500	100	4,52	V.	
–	–	–	–	–	–	–	–	2	13 000	100,00	5,00 (3,07)	2	13 000	100	5,00 (3,07)	VI.	
166	3 933 766	24,73	4,92	8	116 000	0,73	4,48	443	9 662 992	60.75	4,37 (4,35)	704	15 905 451	100	4,50 (4,49)	Zus.	
66	2 366 000	16,33	4,49	5	184 555	1,27	3,95	299	8 801 445	60,75	4,03 (4,02)	501	14 488 193	100	4,13 (4,12)	I.	1893
97	1 451 600	44,50	4,57	2	43 000	1,32	4,50	153	1 745 770	53,52	4,32 (4,28)	255	3 261 570	100	4,43 (4,41)	II.	
16	181 100	29,77	4,42	–	–	–	–	48	427 167	70,23	4,31 (4,28)	64	608 267	100	4,33 (4,30)	III.	
3	9 800	2,91	4,54	–	–	–	–	8	326 900	97,09	4,95 (4,71)	11	336 700	100	4,94 (4,70)	IV.	
–	–	–	–	–	–	–	–	1	9 000	100	4,50	1	9 000	100	4,50	V.	
–	–	–	–	–	–	–	–	1	5 000	100	–	1	5 000	100	–	VI.	
182	4 008 500	21,43	4,51	7	227 555	1,22	3,96	510	11 315 282	60,47	4,11 (4,09)	833	18 708 730 18 177 402[1]	100	4,20 (4,19) 4,10 [1]	Zus.	
Spalenquartier.																	
29	372 350	5,19	4,84	4	64 000	0,90	4,17	270	5 174 279	72,07	4,14	374	7 178 835	100	4,16	I.	1868
5	42 400	2,50	5,26	12	347 277	20,39	4,53	159	1 282 527	75,30	4,44 (4,42)	179	1 702 934	100	4,46 (4,45)	II.	
1	14 000	3,01	5,50	5	71 900	15,46	4,73	66	339 326	72,93	4,25	73	465 226	100	4,12	III	
3	11 200	15,13	5,37	1	9 000	12,16	5,00	16	53 800	72,71	4,57	20	74 000	100	4,66	IV.	
–	–	–	–	1	20 300	66,55	4,50	4	10 200	33,45	4,16 (3,34)	5	30 500	100	4,45 (4,16)	V.	
–	–	–	–	–	–	–	–	–	–	–	–	–	–	100	–	VI.	
38	439 950	4,65	4,88	23	512 477	5,42	4,49	515	6 860 132	72,59	4,20 (4,19)	651	9 451 495	100	4,20	Zus.	
154	3 137 700	20,18	4,68	1	60 000	0,39	4,25	411	9 550 118	61.42	4,34 (4,33)	675	15 547 848	100	4,41	I.	1885
157	2 234 820	50,80	4,93	2	5 400	0,12	4,18	211	2 111 098	47,98	4,57 (4,56)	376	4 399 318	100	4,73 (4,72)	II.	
19	210 500	25,28	5,32	3	20 500	2,46	4,92	79	536 598	64,45	4,77	104	832 598	100	4,71	III.	
3	18 300	19,50	4,77	1	5 000	5,33	Kredit	11	70 500	75,16	4,96	15	93 800	100	4,92	IV.	
–	–	–	–	–	–	–	–	4	33 500	100	4,64	4	33 500	100	4,64	V.	
–	–	–	–	–	–	–	–	2	13 300	100	5,00	2	13 300	100	5,00	VI.	
333	5 601 320	26,77	4,78	7	90 900	0,44	4,41	718	12 315 114	58.87	4,39	1176	20 920 364	100	4,48	Zus	
160	3 547 350	16,02	4,31	14	347 068	1,57	4,08	584	12 979 272	58,65	4,07	954	22 133 213	100	4,12	I.	1893
223	2 438 570	44,03	4,55	10	170 950	3,09	4,30 (3,16)	292	2 877 839	51,96	4,35 (4,34)	531	5 537 924	100	4,44 (4,42)	II.	
29	272 600	31,48	4,58	2	20 000	2,31	4,80	77	508 334	58,70	4,43	111	865 934	100	4.31	III.	
6	33 480	37,38	4,51	2	9 100	10,16	4,56	11	46 988	52,46	4,44	19	89 568	100	4,48	IV.	
–	–	–	–	–	–	–	–	2	19 280	100	5,00	2	19 280	100	5,00	V.	
–	–	–	–	–	–	–	–	1	5 300	100	Rückvers.	1	5 300	100	–	VI.	
418	6 292 000	21,96	4,42	28	547 118	1,90	4,14 (4,01)	967	16 437 013	57,30	4,13	1618	28 651 219 27 837 524[2]	100	4,19 (4,18) 4,09 [2]	Zus.	
Steinenquartier.																	
23	864 000	10,26	4,86 (4,77)	2	50 548	0,60	3,50	246	5 871 874	69,74	4,14 (4,06)	344	8 419 988	100	4,15 (4,08)	I.	1866
8	153 000	7,59	5,00	3	114 000	5,65	Kredit	167	1 744 371	86,36	4,45 (4,37)	179	2 019 228	100	4,46 (4,39)	II.	
–	–	–	–	–	–	–	–	63	558 358	97,07	4,47	65	575 209	100	4,47	III.	
1	2 000	1,70	5,00	1	911	0,78	5,00	21	114 460	97,52	4,40 (4,11)	23	117 371	100	4,42 (4,13)	IV.	
–	–	–	–	–	–	–	–	9	61 129	100	4,48 (3,83)	9	61 129	100	4,49 (3,83)	V.	
–	–	–	–	–	–	–	–	4	10 800	100	4,16	4	10 800	100	4,16	VI.	
32	1 019 000	9,10	4,87 (4,79)	6	165 459	1,48	3,52	510	8 360 992	74,63	4,23 (4,14)	624	11 203 725	100	4,22 (4,15)	Zus.	
182	4 743 395	21,12	4,75	5	242 000	1,08	4,33	451	14 118 405	62,86	4,30	749	22 458 840	100	4,40 (4,30)	I.	1885
110	1 983 726	38,45	4,96	6	100 500	1,95	4,99	212	3 074 885	59,60	4,58 (4,50)	328	5 159 111	100	4,73 (4,68)	II.	
20	230 955	21,83	5,28	3	18 000	1,71	4,69	57	684 626	64,73	4,78	83	1 057 711	100	4,88	III.	
4	51 000	40,77	4,84	–	–	–	–	10	74 100	59,23	4,73	14	125 100	100	4,79	IV.	
–	–	–	–	–	–	–	–	1	6 000	93,02	Kinderg.	2	6 450	100	5,00	V.	
–	–	–	–	–	–	–	–	1	2 500	100	Kredit	1	2 500	100	Kredit	VI.	
316	7 009 076	24,33	4,825	14	360 500	1,25	4,47	732	17 960 516	62,34	4,37 (4,35)	1177	28 809 712	100	4,47 (4,455)	Zus.	
159	5 210 344	17,11	4,27	4	1 270 000	4,17	4,02	517	16 643 785	54,65	4,09	936	30 457 381	100	4,12 (4,11)	I.	1893
191	3 549 190	46,82	4,54	6	150 500	1,98	4,30	250	3 823 920	50,45	4,39 (4,35)	451	7 579 610	100	4,45 (4,43)	II.	
30	418 377	29,12	4,65	3	24 500	1,71	4,50	78	869 904	60,54	4,49 (4,48)	114	1 436 911	100	4,53 (4,52)	III.	
4	72 000	39,67	4,66	–	–	–	–	13	109 500	60,33	4,34	17	181 500	100	4,47	IV.	
2	12 500	86,21	4,60	–	–	–	–	1	2 000	13,79	5,00	3	14 500	100	4,65	V.	
–	–	–	–	–	–	–	–	–	–	–	–	–	–	100	–	VI.	
386	9 262 411	23,35	4,38	13	1 445 000	3,64	4,04	859	21 449 109	54,07	4,16 (4,15)	1521	39 669 902 38 543 277[1]	100	4,19 (4,18) 4,09 [1]	Zus.	

[1]) Effekt. Betrag u. Zinsf. auf Grund der im Spalenq. erfragten Differenz gegenüber d. Grundbucheintr.

[2]) Effektiver Betrag und Zinsfuss gegenüber dem Grundbucheintrag lt. Auskunft der Parzellenbesitzer, nämlich: 2,84% weniger beim Betrag, herrührend von im Grundbuch nicht eingetragenen Abzahlungen; durchschnittliche Zinsfussermässigung 0,10%.

Tabellen 133, 134 und 135.

Sektion IV:

Jahr		Öffentliche Verwaltungen					Corporationen				Stiftungen				Gesellschaften ohne Erwerbszweck				Genossenschaften			
		Hypotheken					Hypotheken				Hypotheken				Hypotheken				Hypotheken			
		Rang	Zahl	Betrag Fr.	in % des Rangtot.	Durchschnittl. Zinsfuss	Zahl	Betrag Fr.	in % des Rangtot.	Durchschnittl. Zinsfuss	Zahl	Betrag Fr.	in % des Rangtot.	Durchschnittl. Zinsfuss	Zahl	Betrag Fr.	in % des Rangtot.	Durchschnittl. Zinsfuss	Zahl	Betrag Fr.	in % des Rangtot.	Durchschnittl. Zinsfuss
1864	I.	43	796 200	9,23	3,82	4	33 300	0,39	4,08	4	39 851	0,46	3,70	26	731 746	8,48	3,84	1	14 000	0,16	4,50
	II.	–	–	–	–	1	5 925	0,22	4,00	–	–	–	–	1	8 000	0,30	4,00	–	–	–	–
	III.	1	2 666	0,33	–	–	–	–	–	–	–	–	–	–	–	–	–	–	–	–	–
	IV.	–	–	–	–	–	–	–	–	–	–	–	–	–	–	–	–	–	–	–	–
	V.	–	–	–	–	–	–	–	–	–	–	–	–	–	–	–	–	–	–	–	–
	VI.	–	–	–	–	–	–	–	–	–	–	–	–	–	–	–	–	–	–	–	–
	Zus.	44	798 866	6,52	3,82 (3,81)	5	39 225	0,31	4,07	4	39 851	0,32	3,70	27	739 746	6,04	3,84	1	14 000	0,12	4,50
1885	I.	18	350 142	2,56	4,40	1	16 300	0,12	4,50	3	65 000	0,47	4,50	28	860 800	6,31	4,41	1	14 000	0,11	4,50
	II.	–	–	–	–	–	–	–	–	–	–	–	–	–	–	–	–	–	–	–	–
	III.	–	–	–	–	–	–	–	–	–	–	–	–	–	–	–	–	–	–	–	–
	IV.	–	–	–	–	–	–	–	–	–	–	–	–	–	–	–	–	–	–	–	–
	V.	–	–	–	–	–	–	–	–	–	–	–	–	–	–	–	–	–	–	–	–
	VI.	–	–	–	–	–	–	–	–	–	–	–	–	–	–	–	–	–	–	–	–
	Zus.	18	350 142	2,02	4,40	1	16 300	0,09	4,50	3	65 000	0,37	4,50	28	860 800	4,96	4,41	1	14 000	0,08	4,50
1893	I.	33	859 642	5,16	4,09	2	85 000	0,51	4,15	6	188 500	1,13	4,11	36	1 281 800	7,69	4,15	21	475 700	2,86	4,13
	II.	–	–	–	–	–	–	–	–	–	–	–	–	–	–	–	–	–	–	–	–
	III.	–	–	–	–	–	–	–	–	–	–	–	–	–	–	–	–	–	–	–	–
	IV.	–	–	–	–	–	–	–	–	–	–	–	–	–	–	–	–	–	–	–	–
	V.	1	10 000	23,98	Kaution	–	–	–	–	–	–	–	–	–	–	–	–	–	–	–	–
	VI.	–	–	–	–	–	–	–	–	–	–	–	–	–	–	–	–	–	–	–	–
	Zus.	34	869 642	3,78	4,09	2	85 000	0,37	4,15	6	188 500	0,82	4,11	36	1 281 800	5,57	4,15	21	475 700	2,07	4,13

Sektion V:

Jahr		Rang	Zahl	Betrag Fr.	in % des Rangtot.	Durchschnittl. Zinsfuss	Zahl	Betrag Fr.	in % des Rangtot.	Durchschnittl. Zinsfuss	Zahl	Betrag Fr.	in % des Rangtot.	Durchschnittl. Zinsfuss	Zahl	Betrag Fr.	in % des Rangtot.	Durchschnittl. Zinsfuss	Zahl	Betrag Fr.	in % des Rangtot.	Durchschnittl. Zinsfuss
1860	I.	24	497 048	5,43	3,82	1	15 000	0,16	4,00	4	65 927	0,72	3,58	22	670 969	7,33	3,98	1	17 777	0,19	3,25
	II.	–	–	–	–	–	–	–	–		–	–	–	–	–	–	–	–	–	–	–
	III.	–	–	–	–	–	–	–	–		–	–	–	–	–	–	–	–	–	–	–
	IV.	–	–	–	–	–	–	–	–		–	–	–	–	–	–	–	–	–	–	–
	V.	–	–	–	–	–	–	–	–		–	–	–	–	–	–	–	–	–	–	–
	VI.	–	–	–	–	–	–	–	–		–	–	–	–	–	–	–	–	–	–	–
	Zus.	24	497 048	4,47	3,82	1	15 000	0,13	4,00	4	65 927	0,59	3,58	22	670 969	6,04	3,98	1	17 777	0,16	3,25
1885	I.	16	411 185	3,97	4,35	2	21 000	0,21	4,36	1	20 000	0,20	4,50	29	1 410 000	13,64	4,36	1	17 777	0,17	3,25
	II.	–	–	–	–	1	6 000	0,25	5,00	–	–	–	–	–	–	–	–	–	–	–	–
	III.	–	–	–	–	–	–	–	–	–	–	–	–	–	–	–	–	–	–	–	–
	IV.	–	–	–	–	–	–	–	–	–	–	–	–	–	–	–	–	–	–	–	–
	V.	–	–	–	–	–	–	–	–	–	–	–	–	–	–	–	–	–	–	–	–
	VI.	–	–	–	–	–	–	–	–	–	–	–	–	–	–	–	–	–	–	–	–
	Zus.	16	411 185	2,91	4,35	3	27 000	0,19	4,50	1	20 000	0,15	4,50	29	1 410 000	9,95	4,36	1	17 777	0,13	3,25
1893	I.	22	716 297	6,05	4,07	3	67 000	0,56	4,11	5	214 000	1,81	3,95	39	1 718 000	14,51	4,07	5	146 000	1,23	4,00
	II.	–	–	–	–	2	11 500	0,36	4,76	–	–	–	–	1	67 000	2,08	4,00	–	–	–	–
	III.	1	9 000	1,20	Kaution	–	–	–	–	–	–	–	–	–	–	–	–	–	–	–	–
	IV.	–	–	–	–	–	–	–	–	–	–	–	–	–	–	–	–	–	–	–	–
	V.	–	–	–	–	–	–	–	–	–	–	–	–	–	–	–	–	–	–	–	–
	VI.	–	–	–	–	–	–	–	–	–	–	–	–	–	–	–	–	–	–	–	–
	Zus.	23	725 297	4,52	4,07	5	78 500	0,49	4,21	5	214 000	1,33	3,95	40	1 785 000	11,13	4,07	5	146 000	0,90	4,00

Sektion VI:

Jahr		Rang	Zahl	Betrag Fr.	in % des Rangtot.	Durchschnittl. Zinsfuss	Zahl	Betrag Fr.	in % des Rangtot.	Durchschnittl. Zinsfuss	Zahl	Betrag Fr.	in % des Rangtot.	Durchschnittl. Zinsfuss	Zahl	Betrag Fr.	in % des Rangtot.	Durchschnittl. Zinsfuss	Zahl	Betrag Fr.	in % des Rangtot.	Durchschnittl. Zinsfuss
1870	I.	49	767 070	10,08	3,96	7	72 426	0,95	3,74	–	–	–	–	28	690 100	9,07	4,08	1	6 500	0,09	4,50
	II.	1	4 000	0,18	4,00	–	–	–	–	–	–	–	–	–	–	–	–	–	–	–	–
	III.	2	2 135	0,25	4,00 (2,90)	–	–	–	–	–	–	–	–	–	–	–	–	–	–	–	–
	IV.	–	–	–	–	–	–	–	–	–	–	–	–	–	–	–	–	–	–	–	–
	V.	–	–	–	–	–	–	–	–	–	–	–	–	–	–	–	–	–	–	–	–
	VI.	–	–	–	–	–	–	–	–	–	–	–	–	–	–	–	–	–	–	–	–
	Zus.	52	773 205	7,11	3,96 (3,95)	7	72 426	0,67	3,74	–	–	–	–	28	690 100	6,35	4.08	1	6 500	0,06	4,50
1885	I.	30	599 981	6,06	4,23	6	89 500	0,90	4,35	–	–	–	–	33	1 161 000	11,73	4,33	1	120 000	1,21	4,25
	II.	3	44 000	1,24	4,22	–	–	–	–	–	–	–	–	–	–	–	–	–	–	–	–
	III.	2	10 426	1,13	5,00	–	–	–	–	–	–	–	–	–	–	–	–	–	–	–	–
	IV.	–	–	–	–	–	–	–	–	–	–	–	–	–	–	–	–	–	–	–	–
	V.	–	–	–	–	–	–	–	–	–	–	–	–	–	–	–	–	–	–	–	–
	VI.	–	–	–	–	–	–	–	–	–	–	–	–	–	–	–	–	–	–	–	–
	Zus.	35	654 407	4,47	4,23	6	89 500	0,61	4,35	–	–	–	–	33	1 161 000	7,92	4.33	1	120 000	0,82	4,25
1893	I.	42	1 450 081	14,26	4,04	8	136 500	1,34	4,09	1	40 000	0,39	4,00	37	1 334 000	13,12	4,11	4	235 000	2,31	4,18
	II.	3	14 800	0,41	4,00	–	–	–	–	–	–	–	–	–	–	–	–	1	5 000	0,14	4,50
	III.	2	11 565	1,15	Kaution	–	–	–	–	–	–	–	–	–	–	–	–	–	–	–	–
	IV.	–	–	–	–	–	–	–	–	–	–	–	–	–	–	–	–	–	–	–	–
	V.	–	–	–	–	–	–	–	–	–	–	–	–	–	–	–	–	–	–	–	–
	VI.	–	–	–	–	–	–	–	–	–	–	–	–	–	–	–	–	–	–	–	–
	Zus.	47	1 476 446	9,76	4,04	8	136 500	0,90	4,09	1	40 000	0,26	4,00	37	1 334 000	8,82	4,11	5	240 000	1,59	4,19

Aktiengesellschaften				Kollektiv- und Kommanditgesellschaften				Privatpersonen				Total				Rang	Jahr
Hypotheken			Durchschnittl. Zinsfuss	Hypotheken			Durchschnittl. Zinsfuss	Hypotheken			Durchschnittl. Zinsfuss	Hypotheken			Durchschnittl. Zinsfuss		
Zahl	Betrag Fr.	in % des Rangtot.		Zahl	Betrag Fr.	in % des Rangtot.		Zahl	Betrag Fr.	in % des Rangtot.		Zahl	Betrag Fr.	in % des Rangtot.			
16	391 300	4,54	4,64	3	77 000	0,90	Kredit	214	6 542 650	75,84	4,02 (3,95)	311	8 626 047	100	4,01 (3,93)	I.	1864
4	327 000	12,30	Kredit	4	429 000	16,13	4,37	158	1 889 385	71,05	4,33 (4,31)	168	2 659 310	100	4,33 (4,31)	II.	
1	80 000	9,89	Kredit	3	102 000	12,62	6,67	72	623 857	77,16	4,36 (4,05)	77	808 523	100	4,66 (4,35)	III.	
–	–	–	–	–	–	–	–	25	147 366	100	4,52 (4,32)	25	147 366	100	4,52 (4,32)	IV.	
–	–	–	–	–	–	–	–	4	14 100	100	4,50	4	14 100	100	4,50	V.	
–	–	–	–	–	–	–	–	1	2 310	100	Auskauf	1	2 310	100	Auskauf	VI.	
21	798 300	6,51	4,64	10	608 000	4,96	6,16	474	9 219 668	75,22	4,11 (4,04)	586	12 257 656	100	4,10 (4,04)	Zus.	
60	2 579 920	18,91	4,62	–	–	–	–	253	9 758 501	71,52	4,24 (4,06)	364	13 644 663	100	4,33 (4,20)	I.	1885
57	1 029 450	36,32	4,83 (4,75)	2	37 790	1,33	Kred. u. Kaut.	127	1 766 985	62,35	4,64 (4,53)	186	2 834 225	100	4,71 (4,68)	II.	
13	87 900	12,27	5,10	–	–	–	–	50	628 445	87,73	4,84 (4,77)	63	716 345	100	4,87 (4,81)	III.	
3	38 500	28,71	5,37	1	3 000	2,24	5,00	11	92 583	69,05	4,65	15	134 083	100	4,92	IV.	
–	–	–	–	–	–	–	–	2	25 500	100	4,70	2	25 500	100	4,70	V.	
1	4 800	100	–	–	–	–	–	–	–	–	–	1	4 800	100	–	VI.	
134	3 740 570	21,55	4,69 (4,57)	3	40 790	0,23	5,00	443	12 272 014	70,70	4,33 (4,18)	631	17 359 616	100	4,42 (4,32)	Zus.	
97	3 285 546	19,72	4,34	2	822 000	4,94	4,01	279	9 660 589	57,99	4,03	476	16 658 777	100	4,10	I.	1893
114	2 577 450	54,95	4,58 (4,55)	3	16 790	0,36	4,36	134	2 095 737	44,69	4,36 (4,35)	251	4 689 977	100	4,48 (4,45)	II.	
29	444 340	32,10	4,50 (3,45)	2	15 000	1,09	4,83	55	924 806	66,81	4,40	86	1 384 146	100	4,42 (4,15)	III.	
11	113 850	56,26	4,41	–	–	–	–	12	88 500	43,74	5,13	23	202 350	100	4,69	IV.	
2	17 000	40,77	4,50	1	1 000	2,40	5,00	2	13 700	32,85	4,76	6	41 700	100	4,75	V.	
1	30 000	100	Kredit	–	–	–	–	–	–	–	–	1	30 000	100	–	VI.	
254	6 468 186	28,11	4,44 (4,37)	8	854 790	3,72	4,03	482	12 783 332	55,56	4,12 (4,11)	843	23 006 950 22 353 553 [1]	100	4,20 (4,18) 4,10 [1]	Zus.	
St. Albanquartier.																	
9	646 140	7,06	4,68	1	55 800	0,61	4,00	176	7 186 127	78,50	3,95 (3,85)	238	9 154 788	100	3,96 (3,88)	I.	1866
4	110 000	6,97	5,00	2	20 460	1,30	4,00	93	1 447 186	91,73	4,21 (3,96)	99	1 577 646	100	4,22 (3,98)	II.	
–	–	–	–	2	25 000	8,69	6,00	26	262 562	91,31	4,61	28	287 562	100	4,64	III.	
–	–	–	–	2	5 000	14,02	4,00	10	30 662	85,98	4,63	12	35 662	100	4,57	IV.	
–	–	–	–	–	–	–	–	4	19 400	100	4,82	4	19 400	100	4,82	V.	
–	–	–	–	–	–	–	–	3	36 480	100	4,04	3	36 480	100	4,09	VI.	
13	756 140	6,81	4,72	7	106 260	0,96	4,15	312	8 982 417	80,84	4,02 (3,90)	384	11 111 538	100	4,02 (3,92)	Zus.	
42	1 214 190	11,74	4,59	15	106 922	1,03	4,17	210	7 139 924	69,04	4,34 (4,29)	316	10 340 998	100	4,37 (4,31)	I.	1885
60	1 045 630	44,60	4,92	1	4 000	0,17	5,00	101	1 288 695	54,98	4,60 (4,54)	163	2 344 325	100	4,74 (4,72)	II.	
16	197 450	23,20	4,97	2	29 289	3,44	5,00	45	624 628	73,36	4,87	63	851 367	100	4,90	III.	
5	230 150	71,78	5,46	–	–	–	–	12	90 466	28,22	5,02	17	320 616	100	5,36	IV.	
1	300 000	98,06	Kredit	–	–	–	–	2	5 925	1,94	4,50	3	305 925	100	4,50	V.	
–	–	–	–	–	–	–	–	2	5 200	100	6,00	2	5 200	100	6,00	VI.	
124	2 987 420	21,08	4,81	18	140 211	0,98	4,37	372	9 154 838	64,61	4,42 (4,37)	564	14 168 431	100	4,49 (4,45)	Zus.	
57	1 191 075	10,06	4,32	10	106 700	0,90	4,15	249	7 682 731	64,88	4,03 (3,90)	390	11 841 803	100	4,07 (4,04)	I.	1893
90	1 458 930	45,08	4,53	–	–	–	–	119	1 698 190	52,48	4,35 (4,30)	212	3 235 620	100	4,42 (4,40)	II.	
17	279 300	37,39	4,60	3	43 500	5,83	4,92	37	415 085	55,58	4,72	58	746 885	100	4,69	III.	
8	162 500	71,76	4,23 (0,86)	1	35 000	15,45	Kredit	6	28 960	12,79	4,12	15	226 460	100	4,17 (1,48)	IV.	
–	–	–	–	–	–	–	–	–	–	–	–	–	–	–	–	V.	
–	–	–	–	–	–	–	–	–	–	–	–	–	–	–	–	VI.	
172	3 091 805	19,27	4,45 (4,33)	14	185 200	1,15	4,33	411	9 824 966	61,21	4,11 (4,07)	675	16 050 768 15 594 926 [1]	100	4,16 (4,12) 4,06 [1]	Zus.	
Stadtquartier.																	
15	392 300	5,16	4,54	–	–	–	–	236	5 679 207	74,65	4,06	336	7 607 603	100	4,07	I.	1870
16	153 730	7,07	5,33	1	30 000	1,38	Kredit	219	1 985 343	91,37	4,52	237	2 173 073	100	4,57	II.	
9	64 800	7,79	5,40	4	17 400	2,09	5,00	100	747 485	89,86	4,61	115	831 820	100	4,71 (4,70)	III.	
1	4 000	2,35	5,50	1	1 000	0,60	Kredit	28	165 113	97,05	4,43 (4,31)	30	170 113	100	4,46 (4,35)	IV.	
1	6 000	7,17	5,50	–	–	–	–	8	77 700	92,83	4,85	9	83 700	100	4,91	V.	
–	–	–	–	–	–	–	–	1	1 500	100	4,50	1	1 500	100	4,50	VI.	
42	620 830	5,71	4,85	6	48 400	0,45	5,00	592	8 656 348	79,65	4,22	728	10 867 809	100	4,22	Zus.	
35	1 137 850	11,51	4,50	1	14 000	0,14	4,50	233	6 768 773	68,44	4,26	339	9 891 104	100	4,30	I.	1865
71	1 131 950	31,96	4,85 (4,83)	1	6 000	0,17	4,25	144	2 360 239	66,63	4,71 (4,68)	219	3 542 189	100	4,75 (4,73)	II.	
24	312 900	33,98	4,84	2	33 000	3,58	4,77	58	564 848	61,31	4,66 (4,65)	86	921 174	100	4,73	III.	
6	49 650	30,07	5,12	–	–	–	–	12	115 518	69,93	4,67	18	165 168	100	4,84	IV.	
1	6 000	5,22	4,75	–	–	–	–	2	109 000	94,78	4,02	3	115 000	100	4,06	V.	
–	–	–	–	–	–	–	–	1	20 000	100	Kredit	1	20 000	100	–	VI.	
137	2 638 350	18,00	4,71 (4,70)	4	53 000	0,36	4,64	450	9 938 378	67,81	4,39 (4,38)	666	14 654 635	100	4,43 (4,42)	Zus.	
28	932 500	9,17	4,30	3	23 000	0,23	4,14	190	6 013 970	59,17	4,08	313	10 165 051	100	4,10	I.	1893
67	1 251 900	34,63	4,59	2	10 000	0,28	4,75	136	2 333 263	64,54	4,43 (4,40)	209	3 614 963	100	4,42 (4,41)	II.	
21	299 500	29,89	4,56	1	10 000	1,00	4,50	56	681 035	67,96	4,64 (4,58)	80	1 002 100	100	4,61 (4,52)	III.	
2	13 200	3,98	4,75	–	–	–	–	18	318 450	96,02	4,29	20	331 650	100	4,30	IV.	
2	8 100	100	4,67	–	–	–	–	–	–	–	–	2	8 100	100	4,66	V.	
–	–	–	–	–	–	–	–	–	–	–	–	–	–	–	–	VI.	
120	2 505 200	16,57	4,47	6	43 000	0,28	4,36	400	9 346 718	61,82	4,21 (4,19)	624	15 121 864 14 692 403 [1]	100	4,21 4,11 [1]	Zus.	

[1]) Effektiver Betrag und Zinsfuss auf Grund der im Spalenquartier erfragten Differenz gegenüber den Grundbucheinträgen.

Tabelle 136. 137 und 138.

Sektion VII:

Jahr	Rang	Öffentliche Verwaltung: Hypotheken Zahl	Betrag Fr.	in % des Rangtot.	Durchschnittl. Zinsfuss	Korporationen: Hypotheken Zahl	Betrag Fr.	in % des Rangtot.	Durchschnittl. Zinsfuss	Stiftungen: Hypotheken Zahl	Betrag Fr.	in % des Rangtot.	Durchschnittl. Zinsfuss	Gesellschaften ohne Erwerbszweck: Hypotheken Zahl	Betrag Fr.	in % des Rangtot.	Durchschnittl. Zinsfuss	Genossenschaften: Hypotheken Zahl	Betrag Fr.	in % des Rangtot.	Durchschnittl. Zinsfuss
1875	I.	38	950 700	9,71	4,27	4	33 000	0,34	4,50	7	109 500	1,12	4,50	36	994 646	10,16	4,31	1	6 000	0,06	4,50
	II.	1	5 700	0,19	4,00	–	–	–	–	1	9 558	0,32	unverz.	–	–	–	–	–	–	–	–
	III.	–	–	–	–	–	–	–	–	–	–	–	–	–	–	–	–	–	–	–	–
	IV.	–	–	–	–	–	–	–	–	–	–	–	–	–	–	–	–	–	–	–	–
	V.	–	–	–	–	–	–	–	–	–	–	–	–	–	–	–	–	–	–	–	–
	VI.	–	–	–	–	–	–	–	–	–	–	–	–	–	–	–	–	–	–	–	–
	Zus.	39	956 400	6,94	4,27	4	33 000	0,25	4,50	8	119 058	0,87	4,50 (4,14)	36	994 646	7,22	4,31	1	6 000	0,04	4,50
1885	I.	47	1 322 700	7,13	4,36	2	10 000	0,05	4,50	12	202 700	1,09	4,35	50	1 521 100	8,20	4,41	7	133 000	0,72	4,45
	II.	–	–	–	–	–	–	–	–	–	–	–	–	–	–	–	–	–	–	–	–
	III.	1	5 700	0,74	4,00	–	–	–	–	1	500	0,07	4,00	–	–	–	–	–	–	–	–
	IV.	–	–	–	–	–	–	–	–	–	–	–	–	–	–	–	–	–	–	–	–
	V.	–	–	–	–	–	–	–	–	–	–	–	–	–	–	–	–	–	–	–	–
	VI.	–	–	–	–	–	–	–	–	–	–	–	–	–	–	–	–	–	–	–	–
	Zus.	48	1 328 400	5,66	4,36	2	10 000	0,04	4,50	13	203 200	0,87	4,35	50	1 521 100	6,48	4,41	7	133 000	0,57	4,45
1893	I.	72	2 067 985	7,90	4,10	2	16 000	0,06	4,16	24	430 700	1,64	4,07	127	2 974 569	11,35	4,13	32	652 000	2,49	4,10
	II.	–	–	–	–	–	–	–	–	1	500	0,007	4,00	7	6 500	0,09	Caution	–	–	–	–
	III.	–	–	–	–	–	–	–	–	–	–	–	–	–	–	–	–	–	–	–	–
	IV.	–	–	–	–	–	–	–	–	–	–	–	–	1	1 000	0,43	Caution	–	–	–	–
	V.	–	–	–	–	–	–	–	–	–	–	–	–	–	–	–	–	–	–	–	–
	VI.	–	–	–	–	–	–	–	–	–	–	–	–	–	–	–	–	–	–	–	–
	Zus.	72	2 067 985	5,93	4,10	2	16 000	0,05	4,16	25	431 200	1,24	4,07	135	2 982 069	8,56	4,13	32	652 000	1,87	4,10

Sektion VIII:

Jahr	Rang	Öffentliche Verwaltung: Hypotheken Zahl	Betrag Fr.	in % des Rangtot.	Durchschnittl. Zinsfuss	Korporationen: Hypotheken Zahl	Betrag Fr.	in % des Rangtot.	Durchschnittl. Zinsfuss	Stiftungen: Hypotheken Zahl	Betrag Fr.	in % des Rangtot.	Durchschnittl. Zinsfuss	Gesellschaften ohne Erwerbszweck: Hypotheken Zahl	Betrag Fr.	in % des Rangtot.	Durchschnittl. Zinsfuss	Genossenschaften: Hypotheken Zahl	Betrag Fr.	in % des Rangtot.	Durchschnittl. Zinsfuss
1875	I.	41	710 927	8,68	4,27 (3,78)	2	25 000	0,31	3,64	5	111 000	1,35	4,25 (4,02)	17	540 500	6,60	4,30	2	11 500	0,14	3,71
	II.	1	444	0,02	4,00	–	–	–	–	1	15 500	0,64	5,00	–	–	–	–	–	–	–	–
	III.	–	–	–	–	–	–	–	–	–	–	–	–	–	–	–	–	–	–	–	–
	IV.	–	–	–	–	–	–	–	–	–	–	–	–	–	–	–	–	–	–	–	–
	V.	–	–	–	–	–	–	–	–	–	–	–	–	–	–	–	–	–	–	–	–
	VI.	–	–	–	–	–	–	–	–	–	–	–	–	–	–	–	–	–	–	–	–
	Zus.	42	711 371	6,28	4,27 (3,78)	2	25 000	0,22	3,64	6	126 500	1,12	4,34 (4,14)	17	540 500	4,77	4,30	2	11 500	0,10	3,71
1885	I.	34	647 613	6,38	4,37	2	28 000	0,27	3,98	4	75 000	0,74	3,96	26	1 034 000	10,19	4,38	3	43 000	0,42	4,44
	II.	–	–	–	–	–	–	–	–	1	6 000	0,22	4,50	–	–	–	–	–	–	–	–
	III.	–	–	–	–	–	–	–	–	–	–	–	–	–	–	–	–	–	–	–	–
	IV.	–	–	–	–	–	–	–	–	–	–	–	–	–	–	–	–	–	–	–	–
	V.	–	–	–	–	–	–	–	–	–	–	–	–	–	–	–	–	–	–	–	–
	VI.	–	–	–	–	–	–	–	–	–	–	–	–	–	–	–	–	–	–	–	–
	Zus.	34	647 613	4,77	4,37	2	28 000	0,21	3,98	5	81 000	0,60	4,00	26	1 034 000	7,62	4,38	3	43 000	0,32	4,44
1893	I.	55	1 421 073	10,97	4,16	4	118 000	0,91	3,70	7	144 000	1,11	3,98	46	1 789 500	13,81	4,12	5	134 000	1,03	4,00
	II.	–	–	–	–	–	–	–	–	–	–	–	–	–	–	–	–	–	–	–	–
	III.	–	–	–	–	–	–	–	–	–	–	–	–	–	–	–	–	–	–	–	–
	IV.	–	–	–	–	–	–	–	–	–	–	–	–	–	–	–	–	–	–	–	–
	V.	–	–	–	–	–	–	–	–	–	–	–	–	–	–	–	–	–	–	–	–
	VI.	–	–	–	–	–	–	–	–	–	–	–	–	–	–	–	–	–	–	–	–
	Zus.	55	1 421 073	8,04	4,16	4	118 000	0,67	3,70	7	144 000	0,81	3,98	46	1 789 500	10,12	4,12	5	134 000	0,76	4,00

Richen-

Jahr	Rang	Öffentliche Verwaltung: Hypotheken Zahl	Betrag Fr.	in % des Rangtot.	Durchschnittl. Zinsfuss	Korporationen: Hypotheken Zahl	Betrag Fr.	in % des Rangtot.	Durchschnittl. Zinsfuss	Stiftungen: Hypotheken Zahl	Betrag Fr.	in % des Rangtot.	Durchschnittl. Zinsfuss	Gesellschaften ohne Erwerbszweck: Hypotheken Zahl	Betrag Fr.	in % des Rangtot.	Durchschnittl. Zinsfuss	Genossenschaften: Hypotheken Zahl	Betrag Fr.	in % des Rangtot.	Durchschnittl. Zinsfuss
1885	I.	18	130 275	5,54	4,44	2	6 962	0,29	4,75	–	–	–	–	3	115 200	4,90	4,24	–	–	–	–
	II.	2	18 000	6,90	4,50	–	–	–	–	–	–	–	–	1	5 000	1,90	–	–	–	–	–
	III.	–	–	–	–	–	–	–	–	–	–	–	–	–	–	–	–	–	–	–	–
	IV.	–	–	–	–	–	–	–	–	–	–	–	–	–	–	–	–	–	–	–	–
	V.	–	–	–	–	–	–	–	–	–	–	–	–	–	–	–	–	–	–	–	–
	VI.	–	–	–	–	–	–	–	–	–	–	–	–	–	–	–	–	–	–	–	–
	Zus.	20	148 275	5,60	4,45	2	6 962	0,26	4,75	–	–	–	–	4	120 200	4,50	4,24 (4,03)	–	–	–	–
1893	I.	12	87 455	3,40	4,32	3	23 962	0,93	4,22	1	8 500	0,33	4,00	3	116 700	4,53	4,94	–	–	–	–
	II.	2	18 000	4,64	4,50	–	–	–	–	–	–	–	–	–	–	–	–	–	–	–	–
	III.	–	–	–	–	–	–	–	–	–	–	–	–	–	–	–	–	–	–	–	–
	IV.	–	–	–	–	–	–	–	–	–	–	–	–	–	–	–	–	–	–	–	–
	V.	–	–	–	–	–	–	–	–	–	–	–	–	–	–	–	–	–	–	–	–
	VI.	–	–	–	–	–	–	–	–	–	–	–	–	–	–	–	–	–	–	–	–
	Zus.	14	105 455	3,40	4,35	3	23 962	0,77	4,22	1	8 500	0,27	4,00	3	116 700	3,77	4,94	–	–	–	–

Zu Seite 26 und 31.

Aktiengesellschaften				Kollektiv- und Kommanditgesellschaften				Privatpersonen				Total					
Hypotheken			Durchschnittl. Zinsfuss	Hypotheken			Durchschnittl. Zinsfuss	Hypotheken			Durchschnittl. Zinsfuss	Hypotheken			Durchschnittl. Zinsfuss	Rang	Jahr
Zahl	Betrag Fr.	in % des Rangtot.		Zahl	Betrag Fr.	in % des Rangtot.		Zahl	Betrag Fr.	in % des Rangtot.		Zahl	Betrag Fr.	in % des Rangtot.			
99	1 707 340	17,43	4,90	4	76 350	0,78	4,35	215	5 914 684	60,40	4,41 (4,29)	404	9 792 220	100	4,47 (4,46)	I.	1875
73	1 155 310	38,98	5,41	8	79 500	2,68	4,75	164	1 713 718	57,82	4,67 (4,62)	247	2 963 786	100	4,91 (4,86)	II.	
20	209 500	23,56	5,34	7	101 200	11,39	5,13	62	578 177	65,05	4,67 (4,64)	89	888 877	100	4,87 (4,85)	III.	
4	18 000	17,58	5,41	2	14 500	14,17	5,00	7	69 850	68,25	4,97	13	102 350	100	5,07	IV.	
1	7 200	27,48	5,50	–	–	–	–	2	19 000	72,52	8,53	3	26 200	100	7,69	V.	
–	–	–	–	–	–	–	–	–	–	–	–	–	–	–	–	VI.	
197	3 097 350	22,49	5,09	21	271.550	1,97	4,65	450	8 295 429	60.22	4,49 (4,47)	756	13 773 433	100	4.59	Zus.	
284	7 138 058	38,48	4,64	5	200 000	1,08	4,61	319	8 018 032	43,23	4.36	726	18 545 590	100	4,48	I.	1885
203	2 137 102	51,93	4,99	4	63 600	1.55	4,92	186	1 914 367	46,52	4.73 (4,68)	393	4 115 069	100	4,87 (4,85)	II.	
26	249 700	32,83	4,88	6	28 500	3.75	4,71	66	476 265	62,61	4,81 (4,50)	100	760 665	100	4,83 (4,63)	III.	
3	12 450	26,16	4,88	–	–	–	–	10	35 150	73.84	4.56	13	47 600	100	4,66	IV.	
–	–	–	–	–	–	–	–	1	2 000	100	5,50	1	2 000	100	5,50	V.	
–	–	–	–	–	–	–	–	–	-	–	–	–	–	–	–	VI.	
516	9 537 310	40,63	4,73	15	292 100	1,24	4.64	582	10 445 814	44,50	4.45 (4,44)	1 233	23 470 924	100	4,56	Zus.	
251	5 723 443	21,85	4,39	18	2 094 013	7.99	4,04	463	12 226 621	46,70	4,09	989	26 185 331	100	4,15	I.	1893
320	3 960 645	56,71	4,58	5	43 800	0,63	4.17	269	2 973 359	42,57	4,33 (4,29)	602	6 984 804	100	4,47 (4,45)	II.	
55	607 393	45,82	4,50	5	36 989	2,79	4.39	88	681 080	51,38	4,58 (4,49)	148	1 325 462	100	4,54 (4,45)	III.	
3	12 300	5,35	4 59	1	20 000	8,71	Credit	22	196 400	85,50	4,35 (4,09)	27	229 700	100	4.37 (4,05)	IV.	
–	–	–	–	–	–	–	–	4	75 500	100	4,73	4	75 500	100	4,72	V.	
–	–	–	–	–	–	–	–	2	49 500	100	4,61	2	49 500	100	4,61	VI.	
629	10 303 781	29,56	4,47	29	2 194 802	6,29	4,04	848	16 202 460	46,49	4,16 (4,14)	1 772	34 850 297	100	4,23 (4,22)	Zus.	
													33 860 548[1])	–	4,13 [1])		

[1]) Effekt. Betrag u. Zinsfuss auf Grund der im Spalenq. erfragten Differenz gegenüber d. Grundbucheintr.

Riehenquartier.

43	1 480 000	18,06	4,91	1	15 000	0,18	5,00	198	5 299 464	64,67	4,31 (4,30)	309	8 193 391	100	4,42 (4,33)	I.	1875
46	630 150	25,99	5,41	4	69 500	2,87	5,00	147	1 708 562	70,48	4,73 (4,68)	199	2 424 156	100	4,91 (4,87)	II.	
19	118 459	20,96	5,41	3	58 900	10,43	5,00	54	387 843	68,61	4,71 (4,61)	76	565 202	100	4,92 (4,85)	III.	
2	22 000	15,94	5,50	–	–	–	–	17	115 988	84,05	4,45	19	137 988	100	4,63	IV.	
–	-	–	–	–	–	–	–	4	7 142	100	4,35	4	7 142	100	4,34	V.	
–	–	–	–	–	–	–	–	1	1 500	100	4.00	1	1 500	100	4,00	VI.	
110	2 250 609	19,86	5,07	8	143 400	1,26	5.00	421	7 520 499	66,38	4,42 (4,40)	608	11 329 379	100	4,55 (4,50)	Zus.	
69	2 292 750	22,61	4,77	1	25 000	0,24	4.50	204	5 996 508	59,13	4,34	343	10 141 871	100	4,44	I.	1885
77	1 355 700	50,57	5,09	3	105 000	3,92	5,00 (4,44)	109	1 214 412	45,29	4,58 (4,53)	190	2 681 112	100	4,86 (4,83)	II.	
18	214 500	32,64	5,10	1	68 500	10,42	5,00	42	374 254	56,94	4,69 (4,57)	61	657 254	100	4,88 (4,82)	III.	
4	22 350	37,91	5,43	1	2 500	4,24	5,00	5	34 110	57,85	4,44	10	58 960	100	4,90	IV.	
–	–	–	–	–	–	–	–	4	20 642	100	4,60	4	20 642	100	4,59	V.	
–	–	–	–	–	–	–	–	1	1 500	100	4,00	1	1 500	100	4,00	IV.	
168	3 885 300	28,65	4,90	6	201 000	1,48	4,91 (4,73)	365	7 641 426	56,35	4,39 (4,38)	609	13 561 339	100	4,54 (4,53)	Zus.	
62	2 250 000	17.37	4,48	2	60 000	0,46	4,35	235	7 037 997	54,33	4,08	416	12 954 570	100	4,16	I.	1883
103	1 905 660	50.23	4,65	4	161 000	4,24	5,00 (4,50)	124	1 727 492	45,53	4,26 (4,25)	231	3 794 152	100	4,49 (4,48)	II.	
22	345 950	44,56	4,52	1	4 000	0,51	4,00	49	426 478	54,92	4,45 (4,37)	72	776 428	100	4,48 (4,43)	III.	
7	47 412	33,67	5,15	–	–	–	–	9	93 428	66,33	5,06	16	140 840	100	5,00	IV.	
1	5 000	44,87	4,50	–	–	–	–	2	6 143	55,12	4.80	3	11 143	100	4,67	V.	
–	–	–	–	–	–	–	–	1	1 500	100	4,00	1	1 500	100	4,00	VI.	
195	4 554 022	25,76	4,56	7	225 000	1,27	4,64 (4,46)	420	9 293 038	52,56	4,13	739	17 678 633	100	4,24	Zus.	
													17 176 560[1])	–	4,14 [1])		

[1]) Effekt. Betrag u. Zinsfuss auf Grund der im Spalenq. erfragten Differenz gegenüber d. Grundbucheintr.

Bettingen.

371	964 675	41,04	4,62	–		–	–	205	1 133 621	48,23	4,35 (3,84)	599	2 350 733	100	4,45 (4,38)	I.	1885
61	118 940	45,57	5,00	–	–	–	–	30	119 041	45,63	4,40 (4,14)	94	260 981	100	4,63 (4,21)	II.	
5	5 120	15,34	4,70	–	–	–	–	9	28 263	84,66	4,47	14	33 383	100	4,58	III.	
–	–	–	–	–	–	–	–	–	–	–	–	–	-	100	–	IV.	
–	–	–	–	–	–	–	–	–	–	–	–	–	–	100	–	V.	
–	–	–	–	–	–	–	–	–	–	–	–	–	–	100	–	VI.	
437	1 088 735	41,16	4,66	–	–	–	–	244	1 280 925	48,48	4,36	707	2 645 097	100	4,47 (4,35)	Zus.	
												237	66 324	–	–		
353	928 347	36,08	4,51	–	–	–	–	201	1 408 060	54,73	4,18 (3,82)	573	2 573 024	100	4,36 (4,30)	I.	1893
40	113 240	29.21	4,65	–	–	–	–	28	256 448	66,15	4,16 (4,04)	70	387 688	100	4,44 (4,30)	II.	
5	5 120	8,11	4,70	–	–	–	–	7	58 000	91,89	4,17	12	63 120	100	4,43	III.	
–	–	–	–	–	–	–	–	1	45 000	100	–	1	45 000	–	–	VI.	
–	–	–	–	–	–	–	–	1	26 500	100	5,00	1	26 500	–	5,00	V.	
–	–	–	–	–	–	–	–	–	–	–	–	–	–	–	–	VI.	
398	1 046 707	33,81	4,53	–	–	–	–	238	1 794 008	57,98	4,18 (3,77)	657	3 095 332[1])	100	4,38 (4,25)	Zus.	
												123[2])	18 154[2])	–	–		

[1]) Inbegriffen 251 500 Fr., welche auf einigen im Stadtbann mitverpfändeten Parzellen lasten.
[2]) Gantpfandrechte.

Der belastete Grundbesitz nach Parzellengrösse-Kategorien.

Gemeinde Riehen. Status vom 4. Februar 1885.

Grösse der Parzellen in m²	Belastete Parzellen								Unbelastete Parzellen								Total	
	mit Gebäuden		ohne Gebäude		Zusammen				mit Gebäuden		ohne Gebäude		Zusammen					
					Anzahl		Fläche						Anzahl		Fläche			
	Anzahl	m²	Anzahl	m²	überhaupt	in %	m²	in %	Anzahl	m²	Anzahl	m²	überhaupt	in %	m²	in %	Anzahl	m²
Bis 25 m²	2	30,5	16	201,5	18	0,71	232	0,006	3	55,5	43	511,5	46	1,16	567	0,008	64	799
25—50	2	64	17	647	19	0,75	711	0,02	4	141	35	1 301,5	39	0,98	1 442,5	0,02	58	2 153,5
50—75	4	246	17	1 079,5	21	0,83	1 325,5	0,04	2	128,5	39	2 407	41	1,03	2 535,5	0,04	62	3 861
75—100	5	453	17	1 584,5	22	0,87	2 037,5	0,06	3	264,5	32	2 854,5	35	0,88	3 119	0,05	57	5 156,5
100—125	6	673,5	24	2 736	30	1,19	3 409,5	0,09	3	326	45	5 129,5	48	1,21	5 455,5	0,08	78	8 865
125—150	–	–	35	4 796	35	1,39	4 796	0,13	1	141	39	5 401,5	40	1,01	5 542,5	0,08	75	10 338,5
150—175	6	972,5	29	4 803,5	35	1,39	5 776	0,16	–	–	49	8 035,5	49	1,23	8 035,5	0,12	84	13 811,5
175—200	5	949	38	7 154	43	1,70	8 103	0,22	–	–	58	10 838,5	58	1,46	10 838,5	0,16	101	18 941,5
200—225	5	1 069	37	7 842,5	42	1,66	8 911,5	0,24	1	211,5	57	12 089,5	58	1,46	12 301	0,18	100	21 212,5
225—250	1	242	55	13 046	56	2,22	13 288	0,36	1	227,5	77	18 383,5	78	1,96	18 611	0,28	134	31 899
250—300	15	4 220	102	28 127,5	117	4,64	32 347,5	0,88	–	–	157	43 211,5	157	3,95	43 211,5	0,64	274	75 559
300—350	8	2 634,5	104	33 846,5	112	4,44	36 481	0,99	2	663	147	47 780	149	3,75	48 443	0,72	261	84 924
350—400	6	2 196,5	104	39 151	110	4,36	41 347,5	1,13	1	375,5	152	57 055	153	3,85	57 430,5	0,85	263	98 778
400—500	21	9 490,5	168	75 250	189	7,49	84 740,5	2,31	5	2 079,5	215	96 109	220	5,54	98 188,5	1,46	409	182 929
500—600	10	5 588,5	145	79 380,5	155	6,14	84 969	2,32	1	518	198	108 857	200	5,03	109 375	1,63	354	194 344
600—800	21	14 069	264	182 589,5	285	11,30	196 658,5	5,36	6	4 514,5	391	274 182	397	9,99	278 696,5	4,14	682	475 355
800—1 000	13	11 553	207	184 907	220	8,72	196 460	5,36	4	3 665	347	310 667	351	8,83	314 332	4,67	571	510 792
1 000—1 200	6	6 934,5	178	195 179,5	184	7,29	202 114	5,51	2	2 075,5	307	338 909,5	309	7,76	340 985	5,07	493	543 099
1 200—1 500	8	10 505	200	267 652,5	208	8,24	278 157,5	7,59	5	6 395,5	347	465 488,5	352	8,86	471 848	7,02	560	750 005,5
1 500—2 000	5	8 679,5	210	361 741	215	8,52	370 420,5	10,10	1	1 766,5	413	710 213	414	10,42	711 979,5	10,59	629	1 082 400
2 000—3 000	9	21 943	201	490 354	210	8,32	512 297	13,97	4	9 892,5	356	869 608,5	360	9,06	879 501	13,08	570	1 391 798
3 000—4 000	5	18 125	78	268 079,5	83	3,29	286 204,5	7,80	2	6 298,5	160	537 885,5	162	4,08	544 184	8,09	245	830 388,5
4 000—5 000	–	–	38	170 705,5	38	1,51	170 705,5	4,66	2	9 068	83	370 842,5	85	2,14	379 910,5	5,65	123	550 616
5 000—10 000	4	30 263	47	292 063,5	51	2,02	322 326,5	8,79	5	42 397	107	723 342,5	112	2,82	765 739,5	11,39	163	1 088 066
10 000—20 000	1	19 651	10	130 217	11	0,44	149 868	4,09	5	70 034	38	501 830	43	1,08	571 864	8,50	54	721 732
über 20 000 m²	3	142 932,5	11	510 406	14	0,55	653 338,5	17,82	5	306 586	14	734 657	19	0,48	1 041 243	15,48	33	1 694 581,5
Summa:	171	313 485	2 352	3 353 541	2 523	100	3 667 026	100	68	467 788,5	3 906	6 257 591	3 974	100	6 725 379,5	100	6 497	10 392 405,5
in % =	2,63	3,02	36,20	32,27	38,83		35,29		1,05	4,50	60,12	60,21	61,17		64,71		100	100

Zu Seite 26 und 31.

Der belastete Grundbesitz nach Parzellengrösse-Kategorien.

Der belastete Grundbesitz nach Parzellengrösse-Kategorien.

Gemeinde Riehen. Status vom 31. Dezember 1893.

Grösse der Parzellen in m²	Belastete Parzellen								Unbelastete Parzellen								Total	
	mit Gebäuden		ohne Gebäude		Zusammen				mit Gebäuden		ohne Gebäude		Zusammen					
					Anzahl		Fläche						Anzahl		Fläche			
	Anzahl	m²	Anzahl	m²	überhaupt	in %	m²	in %	Anzahl	m²	Anzahl	m²	überhaupt	in %	m²	in %	Anzahl	m²
Bis 25 m²	2	30,5	16	191	18	0,64	221,5	0,005	3	55,5	43	522	46	1,27	577,5	0,01	64	799
25—50	3	111,5	15	551,5	18	0,64	663	0,015	4	141	36	1 335	40	1,11	1 476	0,02	58	2 139
50—75	5	316	18	1 149	23	0,82	1 465	0,04	1	58,5	36	2 218,5	37	1,02	2 277	0,03	60	3 742
75—100	5	464	22	2 028	27	0,97	2 492	0,06	3	253,5	26	2 324	29	0,80	2 577,5	0,04	56	5 069,5
100—125	5	587	25	2 840,5	30	1,07	3 427,5	0,09	4	412,4	43	4 935	47	1,30	5 347,5	0,08	77	8 775
125—150	–	–	35	4 815,5	35	1,25	4 815,5	0,12	1	141	39	5 394	40	1,11	5 535	0,09	75	10 350,5
150—175	7	1 124	33	5 480,6	40	1,43	6 604,5	0,17	–	–	45	7 363,5	45	1,25	7 363,5	0,11	85	13 968
175—200	5	949	32	5 995	37	1,32	6 944	0,17	–	–	61	11 421,5	61	1,69	11 421,5	0,18	98	18 365,5
200—225	5	1 069	43	9 115	48	1,72	10 184	0,25	1	211,5	48	10 173,5	49	1,36	10 385	0,16	97	20 569
225—250	2	469	62	14 645	64	2,29	15 114	0,38	–	–	69	16 547	69	1,91	16 547	0,26	133	31 661
250—300	13	3 690	110	30 303	123	4,40	33 993	0,85	1	254,5	145	39 927,5	146	4,04	40 182	0,63	269	74 175
300—350	7	2 298	119	38 759	126	4,51	41 057	1,03	–	–	127	41 280	127	3,52	41 280	0,64	253	82 337
350—400	4	1 457,5	103	38 757	107	3,83	40 214,5	1,00	1	386,5	146	54 802,5	147	4,07	55 189	0,86	254	95 403,5
400—500	17	7 571	184	82 362	201	7,19	89 993	2,25	6	2 531	197	88 469	203	5,62	91 000	1,42	404	180 933
500 - 600	10	5 530,5	151	83 044	161	5,76	88 574,5	2,21	1	518	185	101 397	186	5,15	101 915	1,59	347	190 489,5
600—800	27	18 063,5	297	206 056	324	11,59	224 119,5	5,61	5	3 730,5	337	235 922,5	342	9,47	239 653	3,75	666	463 772,5
800 - 1000	15	13 303,5	236	211 216	251	8,98	224 519,5	5,62	2	1 897	304	271 708,5	306	8,47	273 605,5	4,28	557	498 125
1 000—1 200	6	6 743,5	201	220 304,5	207	7,40	227 048	5,68	6	6 603	261	288 622,5	267	7,39	295 225,5	4,62	474	522 273,5
1 200—1 500	11	14 263,5	239	320 014,5	250	8,94	334 278	8,36	4	5 181	301	403 740	305	8,44	408 921	6,39	555	743 199
1 500—2 000	6	10 500,5	244	418 843	250	8,94	429 343,5	10,74	1	1 766,5	383	659 833	384	10,63	661 599,5	10,34	634	1 090 943
2 000—3 000	8	18 647	226	549 568	234	8,37	568 215	14,22	5	12 915	331	809 939,5	336	9,30	822 854,5	12,86	570	1 391 069,5
3 000—4 000	5	18 952	75	256 712	80	2,86	275 664	6,90	4	12 679,5	162	547 393,5	166	4,59	560 073	8,76	246	835 737
4 000—5 000	3	14 163,5	40	180 670	43	1,54	194 833,5	4,87	–	–	76	337 543,5	76	2,10	337 543,5	5 28	119	532 377
5 000—10 000	7	47 029	60	383 975,5	67	2,40	431 004,5	10,78	4	32 648,5	98	660 115	102	2,82	692 763,5	10,83	169	1 123 768
10 000—20 000	3	44 152,5	17	227 928,5	20	0,72	272 081	6,81	2	30 867	32	422 586	34	0,94	453 453	7,09	54	725 534
über 20 000 m²	3	142 757,5	9	326 748	12	0,46	469 505,5	11,75	6	350 072,5	16	905 940,5	22	0,61	1 256 013	19,64	34	1 725 518,5
Summa:	184	374 243	2612	3 622 072	2796	100	3 996 315	100	65	463 324	3547	5 931 454,5	3612	100	6 394 778,5	100	6408	10 391 093,5
in % =	2,87	3,60	40,76	34,80	43,63		38,46		1,01	4,46	55,35	57,08	56,37		61,54		100	100

Der belastete Grundbesitz nach Parzellengrösse-Kategorien.

Gemeinde Bettingen. Status vom 4. Februar 1885.

Grösse der Parzellen in m²	Belastete Parzellen								Unbelastete Parzellen								Total	
	mit Gebäuden		ohne Gebäude		Zusammen				mit Gebäuden		ohne Gebäude		Zusammen					
					Anzahl		Fläche						Anzahl		Fläche			
	Anzahl	m²	Anzahl	m²	überhaupt	in %	m²	in %	Anzahl	m²	Anzahl	m²	überhaupt	in %	m²	in %	Anzahl	m²
Bis 25 m²	1	24	3	42	4	0,84	66	0,01	–	–	12	109	12	2,24	109	0,01	16	175
25—50	–	–	–	–	–	–	–	–	–	–	8	324,5	8	1,50	324,5	0,03	8	324,5
50—75	–	–	4	241	4	0,84	241	0,03	1	74	3	195	4	0,75	269	0,02	8	510
75—100	2	186	4	325,5	6	1,26	511,5	0,06	1	95	8	695	9	1,68	790	0,06	15	1 301,5
100—125	–	–	1	123	1	0,21	123	0,01	–	–	6	716	6	1,12	716	0,06	7	839
125—150	3	392	8	1 100,5	11	2,32	1 492,5	0,16	1	133	5	682	6	1,12	815	0,06	17	2 307,5
150—175	3	483	5	800	8	1,68	1 283	0,14	–	–	11	1 790	11	2,06	1 790	0,14	19	3 073
175—200	–	–	10	1 835	10	2,10	1 835	0,20	–	–	7	1 312	7	1,31	1 312	0,10	17	3 147
200—225	–	–	9	1 935,5	9	1,89	1 935,5	0,21	–	–	9	1 895	9	1,68	1 895	0,15	18	3 830,5
225—250	–	–	11	2 626	11	2,32	2 626	0,29	–	–	9	2 126	9	1,68	2 126	0,17	20	3 752
250—300	1	254	8	2 221	9	1,89	2 475	0,27	1	277	10	2 817	11	2,06	3 094	0,25	20	5 569
300—350	–	–	11	3 594	11	2,32	3 594	0,39	–	–	7	2 363	7	1,31	2 363	0,19	18	5 957
350—400	1	393	8	3 000	9	1,89	3 393	0,37	–	–	10	3 786	10	1,87	3 786	0,30	19	7 179
400—500	5	2 310	8	3 585	13	2,74	5 895	0,65	–	–	16	7 121	16	2,99	7 121	0,56	29	13 016
500—600	3	1 664	14	7 728	17	3,58	9 392	1,03	–	–	10	5 559	10	1,87	5 559	0,44	27	14 951
600—800	4	2 659	34	24 224	38	8,00	26 883	2,95	–	–	41	29 258,5	41	7,66	29 258,5	2,32	79	56,141,5
800—1000	3	2 940	54	48 801	57	12,00	51 741	5,67	2	1 940	57	51 142	59	11,03	53 082	4,21	116	104 823
1 000—1 200	4	4 340	32	35 003	36	7,58	39 343	4,31	1	1 193	51	55 972,5	52	9,72	57 165,5	4,54	88	96 508,5
1 200—1 500	5	6 515	53	71 349	58	12,21	77 864	8,53	–	–	65	87 096	65	12,15	87 096	6,91	123	164 960
1 500—2 000	3	5 336	64	111 635	67	14,10	116 971	12,82	1	1 526,5	54	93 170,5	55	10,28	94 697	7,51	122	211 668
2 000—3 000	3	7 672	46	110 353	49	10,32	118 025	12,93	1	2 004	59	143 210	60	11,21	145 214	11,52	109	263 239
3 000—4 000	4	14 497	15	51 347	19	4,00	65 844	7,21	–	–	18	61 251,5	18	3,36	61 251,5	4,86	37	127 095,5
4 000—5 000	–	–	7	30 778	7	1,47	30 778	3,37	–	–	17	76 069	17	3,18	76 069	6,04	24	106 847
5 000—10 000	2	13 163	13	74 527	15	3,16	87 690	9,61	–	–	23	161 208	23	4,30	161 208	12,79	38	248 898
10 000—20 000	–	–	4	55 131	4	0,84	55 131	6,04	–	–	3	36 465	3	0,56	36 465	2,89	7	91 596
über 20 000 m²	1	72 889	1	134 612	2	0,42	207 501	22,74	–	–	7	426 857	7	1,31	426 857	33,87	9	634 358
Summa;	48	135 717	427	776 916,5	475	100	912 633,5	100	9	7 242,5	526	1 253 190,5	535	100	1 260 433	100	1010	2 173 066,5
in % =	4,75	6,25	42,28	35,75	47,03		42		0,89	0,33	52,08	57,67	52,97		58		100	100

Zu Seite 26 und 31.

Summa	48	135 717	437	776 916,5	475	100	912 633,5	42	100	9	7 242,5	526	1 253 190,5	535	100	1 260 433	58	100	1010	100	2 173 066,5	100
in % =	4,75	6,25	42,28	35,75	47,05						0,33	52,08	57,67	52,97								

tand la

n

5000 Fr

Betrag

In % des Gesamtbetrags der verein-
100
95,73
4,27
0,44
100
76,32
23,68
5,37
100
61,12
38,88
4,18
–
–
–
–
100
–
100
50
–
–
–
–
100
87,22
12,78
2,35

Tabelle 128. **Sektion II:** Spalenquartier. **Differenz zwischen Grundbuch-Hypothekeneintrag und thatsächlichem Bestand laut Auskunft der Parzellenbesitzer.** Status vom 31. Dezember 1893. Zu Seite VI und 20.

Kategorien der Hypotheken

	bis 1000 Fr.				1001—2000 Fr.				2001—3000 Fr.				3001—4000 Fr.				4001—5000 Fr.				5001—7500 Fr.				7501—10000 Fr.			
	Anzahl	Betrag Fr.	Betrag In % des Gesamtbetrags	Betrag In % der verzinsten Hypoth.	Anzahl	Betrag Fr.	Betrag In % des Gesamtbetrags	Betrag In % der verzinsten Hypoth.	Anzahl	Betrag Fr.	Betrag In % des Gesamtbetrags	Betrag In % der verzinsten Hypoth.	Anzahl	Betrag Fr.	Betrag In % des Gesamtbetrags	Betrag In % der verzinsten Hypoth.	Anzahl	Betrag Fr.	Betrag In % des Gesamtbetrags	Betrag In % der verzinsten Hypoth.	Anzahl	Betrag Fr.	Betrag In % des Gesamtbetrags	Betrag In % der verzinsten Hypoth.	Anzahl	Betrag Fr.	Betrag In % des Gesamtbetrags	Betrag In % der verzinsten Hypoth.
Hypotheken im I. Rang lt. Grundbuch-Eintrag	9	5 807	100	–	4	7 300	100	–	10	28 300	–	–	8	29 700	100	–	20	97 800	100	–	78	502 600	100	–	108	989 220	100	–
Hievon sind unverändert:	5	3 950	68,02	–	3	6 000	82,20	–	10	28 300	–	–	7	25 900	87,20	–	18	87 900	89,87	–	67	429 100	85,38	–	96	885 981	89,56	–
Hypotheken mit Abzahlung: Ges.-Betr. d. Hyp. lt. Grundb.	4	1 857	31,98	100	1	1 300	17,80	100	–	–	–	–	1	3 800	12,80	100	2	9 900	10,13	100	11	73 500	14,62	100	12	103 239	10,44	100
Hypotheken mit Abzahlung: d. Grundb. nicht angezeigte Abz.	–	1 707	29,40	92,07	–	1 300	17,80	100	–	–	–	–	–	400	1,34	10,52	–	1 075	1,10	10,85	–	11 159	2,22	15,18	–	23 599	2,38	22,96
Hypotheken im II. Rang lt. Grundbuch-Eintrag	15	11 660	100	–	32	57 502	100	–	61	169 120	100	–	52	197 000	100	–	45	217 830	100	–	79	502 478	100	–	83	746 789	100	–
Hievon sind unverändert:	13	10 560	90,57	–	23	40 817	70,98	–	40	112 120	66,30	–	33	125 800	63,85	–	23	111 100	51	–	50	321 578	64	–	62	560 639	75,07	–
Hypotheken mit Abzahlung: Ges.-Betr. d. Hyp. lt. Grundb.	2	1 100	9,43	100	9	16 685	29,02	100	21	57 000	33,70	100	19	71 200	36,15	100	22	106 730	49	100	29	180 900	36	100	21	186 150	24,20	100
Hypotheken mit Abzahlung: d. Grundb. nicht angezeigte Abz.	–	900	7,72	81,81	–	7 235	12,58	43,30	–	19 700	11,65	34,55	–	22 750	11,55	31,95	–	42 108	19,33	39,45	–	67 650	13,46	37,39	–	54 876	7,35	29,42
Hypotheken im III. Rang lt. Grundbuch-Eintrag	11	8 482	100	–	15	25 650	100	–	18	51 400	100	–	6	22 900	100	–	16	79 700	100	–	10	62 542	100	–	9	87 500	100	–
Hievon sind unverändert:	9	6 982	82,30	–	12	20 000	77,97	–	15	42 500	82,70	–	5	19 700	86,02	–	9	45 000	56,46	–	7	44 742	71,54	–	6	59 500	68,00	–
Hypotheken mit Abzahlung: Ges.-Betr. d. Hyp. lt. Grundb.	2	1 500	17,70	100	3	5 650	22,03	100	3	8 900	17,30	100	1	3 200	13,98	100	7	34 700	43,54	100	3	17 800	28,46	100	3	28 000	32,00	100
Hypotheken mit Abzahlung: d. Grundb. nicht angezeigte Abz.	–	600	7,08	40	–	3 400	13,28	60,17	–	7 900	15,37	88,76	–	1 600	6,98	50	–	13 700	17,19	39,48	–	2 200	3,52	12,35	–	13 000	14,86	46,42
Hypotheken im IV. Rang lt. Grundbuch-Eintrag	1	780	100	–	5	7 760	100	–	1	2 328	–	–	3	11 700	100	–	4	19 500	100	–	3	18 100	100	–	2	18 400	100	–
Hievon sind unverändert:	–	–	–	–	2	3 360	43,30	–	1	2 328	–	–	2	8 000	68,37	–	3	15 000	76,92	–	2	11 100	61,32	–	–	–	–	–
Hypotheken mit Abzahlung: Ges.-Betr. d. Hyp. lt. Grundb.	1	780	100	100	3	4 400	56,70	100	–	–	–	–	1	3 700	31,63	100	1	4 500	23,08	100	1	7 000	38,68	100	2	18 400	–	100
Hypotheken mit Abzahlung: d. Grundb. nicht angezeigte Abz.	–	150	19,23	19,23	–	800	10,31	18,18	–	–	–	–	–	300	2,56	8,10	–	200	1,02	4,44	–	2 000	11,04	28,57	–	300	1,63	1,63
Hypotheken im V. Rang lt. Grundbuch-Eintrag	–	–	–	–	–	–	–	–	–	–	–	–	–	–	–	–	–	–	–	–	1	7 280	–	–	–	–	–	–
Hievon sind unverändert:	–	–	–	–	–	–	–	–	–	–	–	–	–	–	–	–	–	–	–	–	1	7 280	–	–	–	–	–	–
Hypotheken mit Abzahlung: Ges.-Betr. d. Hyp. lt. Grundb.	–	–	–	–	–	–	–	–	–	–	–	–	–	–	–	–	–	–	–	–	–	–	–	–	–	–	–	–
Hypotheken mit Abzahlung: d. Grundb. nicht angezeigte Abz.	–	–	–	–	–	–	–	–	–	–	–	–	–	–	–	–	–	–	–	–	–	–	–	–	–	–	–	–
Hypotheken im VI. Rang lt. Grundbuch-Eintrag	–	–	–	–	–	–	–	–	–	–	–	–	–	–	–	–	–	–	–	–	1	5 300	100	–	–	–	–	–
Hievon sind unverändert:	–	–	–	–	–	–	–	–	–	–	–	–	–	–	–	–	–	–	–	–	–	–	–	–	–	–	–	–
Hypotheken mit Abzahlung: Ges.-Betr. d. Hyp. lt. Grundb.	–	–	–	–	–	–	–	–	–	–	–	–	–	–	–	–	–	–	–	–	1	5 300	100	100	–	–	–	–
Hypotheken mit Abzahlung: d. Grundb. nicht angezeigte Abz.	–	–	–	–	–	–	–	–	–	–	–	–	–	–	–	–	–	–	–	–	–	5 300	100	100	–	–	–	–
Total der Hypotheken laut Grundbuch-Eintrag	36	26 729	100	–	56	98 212	100	–	90	251 148	100	–	69	261 300	100	–	85	414 830	100	–	172	1 098 300	100	–	202	1 841 909	100	–
Hievon sind unverändert:	27	21 492	80,52	–	40	70 177	71,48	–	66	185 248	73,75	–	47	179 400	76,31	–	53	259 000	62,44	–	127	813 800	74,10	–	164	1 506 120	81,77	–
Hypotheken mit Abzahlung: Ges.-Betr. d. Hyp. lt. Grundb.	9	5 237	19,48	100	16	28 035	28,52	100	24	65 900	26,25	100	22	81 900	23,69	100	32	155 830	37,56	100	45	284 500	25,90	100	38	335 789	18,23	100
Hypotheken mit Abzahlung: d. Grundb. nicht angezeigte Abz.	–	3 357	12,53	64,10	–	12 735	12,93	45,42	–	27 600	10,99	41,88	–	25 050	9,56	30,98	–	57 083	13,74	36,63	–	88 309	8,04	31,03	–	91 775	4,98	27,33

	10001—15000 Fr.				15001—20000 Fr.				20001—30000 Fr.				30001—40000 Fr.				40001—50000 Fr.				50001—100000 Fr.				über 100000 Fr.				Total Hypotheken			
	Anzahl	Betrag Fr.	Betrag In % des Gesamtbetrags	Betrag In % der verzinsten Hypoth.	Anzahl	Betrag Fr.	Betrag In % des Gesamtbetrags	Betrag In % der verzinsten Hypoth.	Anzahl	Betrag Fr.	Betrag In % des Gesamtbetrags	Betrag In % der verzinsten Hypoth.	Anzahl	Betrag Fr.	Betrag In % des Gesamtbetrags	Betrag In % der verzinsten Hypoth.	Anzahl	Betrag Fr.	Betrag In % des Gesamtbetrags	Betrag In % der verzinsten Hypoth.	Anzahl	Betrag Fr.	Betrag In % des Gesamtbetrags	Betrag In % der verzinsten Hypoth.	Anzahl	Betrag Fr.	Betrag In % des Gesamtbetrags	Betrag In % der verzinsten Hypoth.	Anzahl	Betrag Fr.	Betrag In % des Gesamtbetrags	Betrag In % der verzinsten Hypoth.
Hypotheken im I. Rang lt. Grundbuch-Eintrag	136	1 811 610	100	–	181	3 286 845	100	–	241	6 332 266	100	–	77	2 824 000	100	–	53	2 532 600	100	–	39	2 837 165	100	–	4	848 000	–	–	968	22 133 213	100	–
Hievon sind unverändert:	130	1 734 272	95,73	–	176	3 192 945	97,20	–	235	6 161 766	97,30	–	76	2 790 000	98,80	–	51	2 432 600	96,05	–	38	2 767 165	97,54	–	4	848 000	–	–	916	21 393 879	96,66	–
Hypotheken mit Abzahlung: Ges.-Betr. d. Hyp. lt. Grundb.	6	77 338	4,27	100	5	93 900	2,80	100	6	170 500	2,70	100	1	34 000	1,20	100	2	100 000	3,95	100	1	70 000	2,46	100	–	–	–	–	52	739 334	3,34	100
Hypotheken mit Abzahlung: d. Grundb. nicht angezeigte Abz.	–	8 008	0,44	10,35	–	48 200	1,46	51,32	–	83 500	1,32	48,97	–	2 000	0,07	5,88	–	12 000	0,50	12	–	30 000	1,05	42,85	–	–	–	–	–	222 948	1,01	30,15
Hypotheken im II. Rang lt. Grundbuch-Eintrag	67	845 500	100	–	43	789 450	100	–	32	805 277	100	–	16	585 358	100	–	5	233 500	–	–	4	260 460	100	–	1	116 000	–	–	535	5 537 924	100	–
Hievon sind unverändert:	50	645 300	76,32	–	23	419 500	53,14	–	21	537 277	66,72	–	14	518 358	88,55	–	5	233 500	–	–	2	127 000	48,75	–	1	116 000	–	–	360	3 879 549	70,06	–
Hypotheken mit Abzahlung: Ges.-Betr. d. Hyp. lt. Grundb.	17	200 200	23,68	100	20	369 950	46,86	100	11	268 000	33,28	100	2	67 000	11,45	100	–	–	–	–	2	133 460	51,25	100	–	–	–	–	175	1 658 375	29,95	100
Hypotheken mit Abzahlung: d. Grundb. nicht angezeigte Abz.	–	45 400	5,37	22,67	–	109 200	13,85	29,54	–	45 000	5,65	16,97	–	5 000	0,86	7,46	–	–	–	–	–	55 460	20,90	41,55	–	–	–	–	–	475 880	8,59	28,69
Hypotheken im III. Rang lt. Grundbuch-Eintrag	15	203 260	100	–	5	91 000	–	–	3	72 500	–	–	3	111 000	–	–	1	50 000	–	–	–	–	–	–	–	–	–	–	112	865 934	100	–
Hievon sind unverändert:	9	124 260	61,12	–	5	91 000	–	–	3	72 500	–	–	3	111 000	–	–	–	–	–	–	–	–	–	–	–	–	–	–	83	637 184	73,58	–
Hypotheken mit Abzahlung: Ges.-Betr. d. Hyp. lt. Grundb.	6	79 000	38,88	100	–	–	–	–	–	–	–	–	–	–	–	–	1	50 000	–	–	–	–	–	–	–	–	–	–	29	228 750	26,42	100
Hypotheken mit Abzahlung: d. Grundb. nicht angezeigte Abz.	–	8 500	4,18	10,75	–	–	–	–	–	–	–	–	–	–	–	–	–	50 000	100	–	–	–	–	–	–	–	–	–	–	100 900	11,65	44,19
Hypotheken im IV. Rang lt. Grundbuch-Eintrag	1	11 000	–	–	–	–	–	–	–	–	–	–	–	–	–	–	–	–	–	–	–	–	–	–	–	–	–	–	20	89 568	100	–
Hievon sind unverändert:	1	11 000	–	–	–	–	–	–	–	–	–	–	–	–	–	–	–	–	–	–	–	–	–	–	–	–	–	–	11	50 788	56,70	–
Hypotheken mit Abzahlung: Ges.-Betr. d. Hyp. lt. Grundb.	–	–	–	–	–	–	–	–	–	–	–	–	–	–	–	–	–	–	–	–	–	–	–	–	–	–	–	–	9	38 780	43,30	100
Hypotheken mit Abzahlung: d. Grundb. nicht angezeigte Abz.	–	–	–	–	–	–	–	–	–	–	–	–	–	–	–	–	–	–	–	–	–	–	–	–	–	–	–	–	–	3 750	4,18	9,67
Hypotheken im V. Rang lt. Grundbuch-Eintrag	1	12 000	100	–	–	–	–	–	–	–	–	–	–	–	–	–	–	–	–	–	–	–	–	–	–	–	–	–	2	19 280	100	–
Hievon sind unverändert:	–	–	–	–	–	–	–	–	–	–	–	–	–	–	–	–	–	–	–	–	–	–	–	–	–	–	–	–	1	7 280	37,76	–
Hypotheken mit Abzahlung: Ges.-Betr. d. Hyp. lt. Grundb.	1	12 000	100	100	–	–	–	–	–	–	–	–	–	–	–	–	–	–	–	–	–	–	–	–	–	–	–	–	1	12 000	62,24	100
Hypotheken mit Abzahlung: d. Grundb. nicht angezeigte Abz.	–	6 000	50	50	–	–	–	–	–	–	–	–	–	–	–	–	–	–	–	–	–	–	–	–	–	–	–	–	–	6 000	31,12	50
Hypotheken im VI. Rang lt. Grundbuch-Eintrag	–	–	–	–	–	–	–	–	–	–	–	–	–	–	–	–	–	–	–	–	–	–	–	–	–	–	–	–	1	5 300	100	–
Hievon sind unverändert:	–	–	–	–	–	–	–	–	–	–	–	–	–	–	–	–	–	–	–	–	–	–	–	–	–	–	–	–	–	–	–	–
Hypotheken mit Abzahlung: Ges.-Betr. d. Hyp. lt. Grundb.	–	–	–	–	–	–	–	–	–	–	–	–	–	–	–	–	–	–	–	–	–	–	–	–	–	–	–	–	1	5 300	100	100
Hypotheken mit Abzahlung: d. Grundb. nicht angezeigte Abz.	–	–	–	–	–	–	–	–	–	–	–	–	–	–	–	–	–	–	–	–	–	–	–	–	–	–	–	–	–	5 300	100	100
Total der Hypotheken laut Grundbuch-Eintrag	220	2 883 370	100	–	229	4 167 295	100	–	276	7 210 043	100	–	96	3 520 358	100	–	59	2 816 100	100	–	43	3 097 625	100	–	5	964 000	–	–	1638*	28 651 219	100	–
Hievon sind unverändert:	190	2 514 832	87,22	–	204	3 703 445	88,86	–	259	6 771 543	93,92	–	93	3 419 358	97,13	–	56	2 666 100	94,67	–	40	2 894 165	93,48	–	5	964 000	–	–	1371	25 968 680	90,64	–
Hypotheken mit Abzahlung: Ges.-Betr. d. Hyp. lt. Grundb.	30	368 538	12,78	100	25	463 850	11,14	100	17	438 500	6,08	100	3	101 000	2,87	100	3	150 000	5,33	100	3	203 460	6,57	100	–	–	–	–	267	2 682 539	9,36	100
Hypotheken mit Abzahlung: d. Grundb. nicht angezeigte Abz.	–	67 908	2,35	18,41	–	157 500	3,78	33,96	–	129 000	1,78	29,41	–	7 000	0,19	6,93	–	62 000	2,20	41,33	–	85 460	2,76	42	–	–	–	–	–	814 778	2,84	30,37

* 1638 Posten in 1618 Titel-Hypotheken.

Der belastete Grundbesitz nach Parzellengrösse-Kategorien.

Gemeinde Bettingen. Status vom 31. Dezember 1893.

Grösse der Parzellen in m²	Belastete Parzellen								Unbelastete Parzellen								Total	
	mit Gebäuden		ohne Gebäude		Zusammen				mit Gebäuden		ohne Gebäude		Zusammen					
					Anzahl		Fläche						Anzahl		Fläche			
	Anzahl	m²	Anzahl	m²	überhaupt	in %	m²	in %	Anzahl	m²	Anzahl	m²	überhaupt	in %	m²	in %	Anzahl	m²
Bis 25 m²	1	24	5	52	6	1,27	76	0,01	–	–	11	109,5	11	2,11	109,5	0,01	17	185,5
25—50	–	–	–	–	–	–	–	–	–	–	9	369,5	9	1,72	369,5	0,02	9	369,5
50—75	–	–	1	57	1	0,21	57	0,01	1	74	6	379	7	1,34	453	0,03	8	510
75—100	3	281	6	499	9	1,90	780	0,11	–	–	6	521,5	6	1,15	521,5	0,04	15	1 301,5
100—125	–	–	–	–	–	–	–	–	–	–	7	839	7	1,34	839	0,06	7	839
125—150	2	258	6	820,5	8	1,69	1 078,5	0,16	2	267	7	962	9	1,72	1 229	0,08	17	2 307,5
150—175	3	483	6	961	9	1,90	1 444	0,21	–	–	10	1 629	10	1,92	1 629	0,11	19	3 073
175—200	–	–	10	1 846	10	2,11	1 846	0,27	–	–	7	1 301	7	1,34	1 301	0,09	17	3 147
200—225	–	–	10	2 114,5	10	2,11	2 114,5	0,31	–	–	8	1 716	8	1,53	1 716	0,12	18	3 830,5
225—250	–	–	12	2 858	12	2,53	2 858	0,41	–	–	8	1 894	8	1,53	1 894	0,13	20	4 752
250—300	2	531	8	2 232	10	2,11	2 763	0,40	–	–	10	2 806	10	1,92	2 806	0,19	20	5 569
300—350	–	–	11	3 652	11	2,32	3 652	0,53	–	–	7	2 305	7	1,34	2 305	0,16	18	5 957
350—400	1	393	11	4 150	12	2,53	4 543	0,66	–	–	7	2 636	7	1,34	2 636	0,18	19	7 179
400—500	5	2 299,5	8	3 657	13	2,74	5 956,5	0,86	1	440	17	7 049	17	3,26	7 489	0,51	30	13 445,5
500—600	3	1 619	16	8 794	19	4,01	10 413	1,50	–	–	8	4 493	8	1,53	4 493	0,30	27	14 906
600—800	4	2 659	32	22 597	36	7,59	25 256	3,64	–	–	41	29 460,5	41	7,85	29 460,5	1,99	77	54 716,5
800—1000	4	3 925	54	48 605	58	12,24	52 530	7,58	1	955	57	51 338	58	11,11	52 293	3,53	116	104 823
1 000—1 200	4	4 340	31	33 776	35	7,38	38 116	5,50	1	1 193	49	53 966,5	50	9,58	55 159,5	3,73	85	93 275,5
1 200—1 500	3	3 975	53	70 471	56	11,81	74 446	10,74	1	1 255	61	82 414	62	11,88	83 669	5,65	118	158 115
1 500—2 000	3	5 336	66	114 907	69	14,56	120 243	17,35	1	1 526,5	46	79 355,5	47	9,00	80 882	5,47	116	201 125
2 000—3 000	3	7 672	46	108 713	49	10,34	116 385	16,79	1	2 004	59	145 059	60	11,49	147 063	9,94	109	263 448
3 000—4 000	4	14 497	14	48 221	18	3,80	62 718	9,05	–	–	20	67 664,5	20	3,83	67 664,5	4,57	38	130 382,5
4 000—5 000	–	–	7	31 738	7	1,48	31 738	4,58	–	–	16	70 683	16	3,07	70 683	4,78	23	102 421
5 000—10 000	1	5 662	11	73 284	12	2,53	78 946	11,39	1	7 501	24	158 217	25	4,79	165 718	11,20	37	244 664
10 000—20 000	–	–	4	55 131	4	0,84	55 131	7,95	–	–	2	26 152	2	0,38	26 152	1,77	6	81 283
über 20 000 m²	–	–	–	–	–	–	–	–	1	80 075,5	9	591 324,5	10	1,92	671 400	45,37	10	671 400
Summa:	46	53 954,5	428	639 136	474	100	693 090,5	100	11	95 291	511	1 384 644	522	100	1 479 935	100	996	2 173 025,5
in % =	4,62	2,48	42,97	29,41	47,59		31,90		1,10	4,39	51,30	63,72	52,41		68,10		100	100

Zu Seite 26 und 31.

Hypotheken nach Kreditoren

Tabelle 139 und 140.

Klein-Hüningen.

Jahr		Öffentliche Verwaltungen					Korporationen				Stiftungen				Gesellschaften ohne Erwerbszweck				Genossenschaften			
		Hypotheken				Durchschnittl. Zinsfuss	Hypotheken			Durchschnittl. Zinsfuss	Hypotheken			Durchschnittl. Zinsfuss	Hypotheken			Durchschnittl. Zinsfuss	Hypotheken			Durchschnittl. Zinsfuss
		Rang	Zahl	Betrag Fr.	in % des Rangtot.		Zahl	Betrag Fr	in % des Rangtot.		Zahl	Betrag Fr.	in % des Rangtot.		Zahl	Betrag Fr.	in % des Rangtot.		Zahl	Betrag Fr.	in % des Rangtot.	
1885	I.	19	57 250	5,80	4,78		1	14 000	1,40	4,50	–	–	–	–	6	95 500	9,68	4,21	–	–	–	–
	II.	3	11 090	8,00	4,12		–	–	–	–	–	–	–	–	–	–	–	–	–	–	–	–
	III.	1	1 200	3,94	4,50		–	–	–	–	–	–	–	–	–	–	–	–	–	–	–	–
	IV.	–	–	–	–		–	–	–	–	–	–	–	–	–	–	–	–	–	–	–	–
	V	–	–	–	–		–	–	–	–	–	–	–	–	–	–	–	–	–	–	–	–
	VI.	–	–	–	–		–	–	–	–	–	–	–	–	–	–	–	–	–	–	–	–
	Zus.	23	69 540	6,02	4,67		1	14 000	1,21	4,50	–	–	–	–	6	95 500	8,26	4,21	–	–	–	–
1893	I.	19	44 350	3,46	4,39		2	34 000	2,65	4,21	–	–	–	–	4	47 000	3,66	4,33	–	–	–	–
	II.	2	2 340	0,97	4.74		–	–	–	–	–	–	–	–	–	–	–	–	1	800	0,23	4,50
	III	–	–	–	–		–	–	–	–	–	–	–	–	–	–	–	–	–	–	–	–
	IV.	–	–	–	–		–	–	–	–	–	–	–	–	–	–	–	–	–	–	–	–
	V.	–	–	–	–		–	–	–	–	–	–	–	–	–	–	–	–	–	–	–	–
	VI.	–	–	–	–		–	–	–	–	–	–	–	–	–	–	–	–	–	–	–	–
	Zus.	21	46 690	2,95	4,41		2	34 000	2,14	4,21	–	–	–	–	4	47 000	3,02	4,33	1	800	0,04	4,50

Bewegung der Hypotheken nach Kreditoren

Kanton Basel-Stadt.

Jahr		Öffentliche Verwaltungen					Korporationen				Stiftungen				Gesellschaften ohne Erwerbszweck				Genossenschaften			
		Hypotheken				Durchschnittl. Zinsfuss	Hypotheken			Durchschnittl. Zinsfuss	Hypotheken			Durchschnittl. Zinsfuss	Hypotheken			Durchschnittl. Zinsfuss	Hypotheken			Durchschnittl. Zinsfuss
		Rang	Zahl	Betrag Fr.	in % des Rangtot.		Zahl	Betrag Fr	in % des Rangtot.		Zahl	Betrag Fr.	in % des Rangtot.		Zahl	Betrag Fr.	in % des Rangtot.		Zahl	Betrag Fr.	in % des Rangtot.	
1885	I.	294	6 587 539	96,38	4,33 (4,20)		38	500 162	98,81	4,33	45	933 700	96,99	4,31	312	10 449 870	99,29	4,37	21	442 777	96,72	4,33
	II.	11	89 790	1,31	4,26		1	6 000	1,19	5.00	3	28 500	2,96	4,68	2	25 000	0,24	4,00	2	15 000	3,28	4,67
	III.	9	156 956	2,30	3,46		–	–	–	–	1	500	0,05	4.00	2	50 000	0,48	2,50	–	–	–	–
	IV.	–	–	–	–		–	–	–	–	–	–	–	–	–	–	–	–	–	–	–	–
	V.	1	450	0,01	5,00		–	–	–	–	–	–	–	–	–	–	–	–	–	–	–	–
	VI.	–	–	–	–		–	–	–	–	–	–	–	–	–	–	–	–	–	–	–	–
	Zus.	315	6 834 735	100	4,33 (4,29)		39	506 162	100	4,34	49	962 700	100	4,32	316	10 524 870	100	4,36	23	457 777	100	4,34
	in %		4,48					0,33				0,63				6,89				0,30		
1893	I.	465	13 099 931	98,01	4,10 (4,08)		67	1 381 862	99,00	4,08	73	1 637 200	99,97	4,08	543	16 017 089	98,99	4,12	117	2 650 200	98,85	4,08
	II.	14	96 405	0,72	4,27		3	14 000	1,00	4,71	1	500	0,03	4,00	11	112 500	0,70	4,01	4	30 800	1,15	4,38
	III.	7	159 695	1,20	3,19		–	–	–	–	–	–	–	–	2	50 000	0 31	2,50	–	–	–	–
	IV.	–	–	–	–		–	–	–	–	–	–	–	–	1	1 000	0,006	Kaution	–	–	–	–
	V.	1	10 000	0,07	Kaution		–	–	–	–	–	–	–	–	–	–	–	–	–	–	–	–
	VI.	–	–	–	–		–	–	–	–	–	–	–	–	–	–	–	–	–	–	–	–
	Zus.	487	13 366 031	100	4,09 (4,08)		70	1 395 862	100	4,08	74	1 637 700	100	4,08	557	16 180 589	100	4,12	121	2 681 000	100	4,08
	in %		6,74					0,70				0,83				8,15				1,35		

Bei Berechnung des durchschnittlichen Zinsfusses wurden die Kredit-, Kautions-, Rückversicherungs-, Auskaufs- und Kindergutshypotheken nicht berücksichtigt.

Der in Klammern beigesetzte niedrigere Zinsfuss rührt von den unverzinslichen, festen Hypotheken her.

nebst durchschnittlichem Zinsfuss.

Klein-Hüningen.

Zu Seite 26 u. 31.

Aktiengesellschaften				Kollektiv- und Kommanditgesellschaften				Privatpersonen				Total				Rang	Jahr
Hypotheken			Durchschnittl. Zinsfuss	Hypotheken			Durchschnittl. Zinsfuss	Hypotheken			Durchschnittl. Zinsfuss	Hypotheken			Durchschnittl. Zinsfuss		
Zahl	Betrag Fr.	in % des Rangtot.		Zahl	Betrag Fr.	in % des Rangtot.		Zahl	Betrag Fr.	in % des Rangtot.		Zahl	Betrag Fr.	in % des Rangtot			
45	409 130	41,48	4,77	–	–	–	–	47	410 380	41,64	4,56 (4,54)	118	986 260	100	4,63 (4,62)	I.	1885
17	60 330	43,50	4,97	–	–	–	–	21	67 255	48,50	4,51 (3,99)	41	138 675	100	4,70 (4,40)	II.	
5	25 800	84,59	4,87	–	–	–	–	3	3 500	11,47	4,86 (4,63)	9	30 500	100	4,86 (4,75)	III.	
–	–	–	–	–	–	–	–	–	–	–	–	–	–	–	–	IV.	
–	–	–	–	–	–	–	–	–	–	–	–	–	–	–	–	V.	
–	–	–	–	–	–	–	–	–	–	–	–	–	–	–	–	VI.	
67	495 260	42,86	4,80	–	–	–	–	71	481 135	41,65	4,56 (4,41)	168	1 155 435	100	4,64 (4,60)	Zus.	
50	669 000	52,18	4,41	–	–	–	–	53	487 720	38.05	4,31 (4,28)	128	1 282 070	100	4,36 (4,35)	I.	1893
25	185 680	76,83	4,51	–	–	–	–	19	52 861	21,87	4,25 (3,91)	47	241 681	100	4,46 (4,38)	II.	
7	22 500	41,77	4,50	–	–	–	–	6	31 359	58 23	4,14	13	53 859	100	4,29	III.	
–	–	–	–	–	–	–	–	3	6 959	100	5,00	3	6 959	100	5,00	IV.	
–	–	–	–	–	–	–	–	–	–	–	–	–	–	–	–	V.	
–	–	–	–	–	–	–	–	–	–	–	–	–	–	–	–	VI.	
82	877 180	55,36	4.44	–	–	–	–	81	578 899	36,49	4,30 (4,25)	191	1 584 569	100	4,37 (4,35)	Zus.	

und Rängen nebst durchschnittlichem Zinsfuss.

Kanton Basel-Stadt.

1 320	26 407 668	64,54	4,69	31	727 922	56,23	4,40	2 591	70 260 144	77,08	4,31 (4,28)	4 652	116 309 782	76,19	4,40 (4,38)	I.	1885
885	12 154 514	29,71	4,97 (4,95)	23	352 290	27,22	4,86 (4,71)	1 267	15 428 800	16,93	4,63 (4,50)	2 194	28 099 894	18,41	4,78 (4,75)	II.	
160	1 613 725	3,94	5,05	18	203 789	15,74	4,92	455	4 615 714	5,06	4,78 (4,74)	645	6 640 684	4.35	4,83 (3,80)	III.	
30	430 400	1,05	5,28	3	10 500	0.81	5,00	79	572 927	0,63	4,74	112	1 013 827	0,66	5,02	IV.	
2	306 000	0,75	4,75	–	–	–	–	19	220 067	0,24	4,32	22	526 517	0,35	4,33	V.	
1	4 800	0,01	unverz.	–	–	–	–	9	55 500	0,06	4,98 (3,38)	10	60 300	0,04	4,98 (3,27)	VI.	
2 398	40 917 107	100	4,79	75	1 294 501	100	4,56 (4,54)	4 420	91 153 152	100	4,39 (4,35)	7 635	152 651 004	100	4,49 (4,46)	Zus.	
	26,81				0,85				59,71				100			in %	
1 283	26 103 605	53,92	4,36	58	4 907 336	85,76	4,04	3 070	82 942 190	76,08	4,07 (4,05)	5 676	148 739 413	74,96	4,12	I.	1893
1 270	18 892 865	39.03	4,57	32	596 040	10,41	4,49 (4,18)	1 524	19 584 879	17,96	4,36 (4,32)	2 859	39 327 989	19,82	4,46 (4,41)	II.	
231	2 876 180	5 94	4,54 (4,39)	17	153 989	2,69	4,65	501	5 023 248	4,61	4,49 (4.44)	758	8 263 112	4,17	4,49 (4,41)	III.	
44	464 542	0,96	4,56 (3,61)	4	64 100	1,12	4,56	103	1 261 085	1,16	4,62 (4,50)	152	1 790 727	0,90	4,60 (4,27)	IV.	
7	42 600	0,09	4,57	1	1 000	0,02	5,00	13	152 123	0,14	4.75	22	205 723	0,10	4,72	V.	
1	30 000	0,06	Kredit	–	–	–	–	5	61 300	0,05	4.59 (4,18)	6	91 300	0,05	4,59 (4,18)	VI.	
2 836	48 409 792	100	4,46 (4,41)	112	5 722 465	100	4,07 (4,05)	5 216	109 024 825	100	4,14 (4,13)	9 473	198 418 264	100	4,20 (4,19)	Zus.	
	24,40				2,88				54,95				100			in %	
													192 783 185*		4,10%*		

*) Effektiver Betrag und Zinsfuss auf Grund der im Spalenquartier erfragten Differenz gegenüber den Grundbucheinträgen.

Tabelle 139 a.

Der belastete Grundbesitz nach Parzellengrösse-Kategorien.

Gemeinde Kleinhüningen. Status vom 16. Juli 1884.

Grösse der Parzellen in m²	Belastete Parzellen								Unbelastete Parzellen								Total	
	mit Gebäuden		ohne Gebäude		Zusammen				mit Gebäuden		ohne Gebäude		Zusammen					
					Anzahl		Fläche						Anzahl		Fläche			
	Anzahl	m²	Anzahl	m²	überhaupt	in %	m²	in %	Anzahl	m²	Anzahl	m²	überhaupt	in %	m²	in %	Anzahl	m²
Bis 25 m²	1	11,5	1	21	2	0,68	32,5	0,005	–	–	1	16	1	0,57	16	0,002	3	48,5
25—50	–	–	2	74	2	0,68	74	0,01	–	–	1	25,5	1	0,57	25,5	0,003	3	99,5
50—75	2	120,5	2	115	4	1,36	235,5	0,04	2	136	1	64,5	3	1,71	200,5	0,03	7	436
75—100	1	93,5	1	79,5	2	0,68	173	0,03	1	88,5	–	–	1	0,57	88,5	0,01	3	261 5
100—125	4	452,5	2	236	6	2,05	888,5	0,14	–	–	1	122	1	0,57	122	0,02	7	810
125—150	2	289,5	2	271	4	1,36	560,5	0,09	–	–	2	275,5	2	1,14	275,5	0,03	6	836
150—175	5	819	1	162	6	2,05	981	0,16	–	–	3	492,5	3	1,71	492,5	0,06	9	1 473
175—200	4	760	2	368	6	2,05	1 128	0,18	1	182	–	–	1	0,57	182	0,02	7	1 310
200—225	2	434,5	–	–	2	0,68	434,5	0,07	–	–	3	621	3	1,71	621	0,08	5	1 055
225—250	1	247,5	1	227	2	0,68	474,5	0,07	–	–	1	234,5	1	0,57	234,5	0,03	3	709
250—300	1	290	2	570	3	1,02	860	0,14	–	–	4	1 080,5	4	2,29	1 080,5	0,14	7	1 940,5
300—350	1	334,5	6	1 975	7	2,39	2 309,5	0,38	–	–	7	2 242	7	3,99	2 242	0,29	14	4 551,5
350—400	1	363,5	4	1 551,5	5	1,71	1 915	0,31	–	–	2	725	2	1,14	725	0,09	7	2 640
400—500	5	2 289	12	5 388	17	5,80	7 677	1,25	2	949,5	7	3 092,5	9	5,14	4 042	0,52	26	11 719
500—600	11	6 066,5	4	2 240,5	15	5,12	8 307	1,35	2	1 086	4	2 249	6	3,43	3 335	0,43	21	11 642
600—800	2	1 464	9	6 067	11	3,75	7 531	1,23	–	–	9	6 308	9	5,14	6 308	0,81	20	13 839
800—1000	4	3 757	10	9 084,5	14	4,78	12 841,5	2,09	–	–	7	6 220,5	7	3,99	6 220,5	0,79	21	19 062
1 000—1 200	1	1 047,5	22	24 360	23	7,85	25 407,5	4,14	2	2 322	6	6 511,5	8	4,57	8 833,5	1.13	31	34 241
1 200—1 500	5	6 354	30	40 608,5	35	11,94	46 962,5	7,66	–	–	17	22 658	17	9,71	22 658	2,91	52	69 620,5
1 500—2 000	6	10 190	33	58 042,5	39	13,31	68 232,5	11,13	1	1 921,5	24	41 584,5	25	14,28	43 506	5,58	64	111 738.5
2 000—3 000	8	18 546,5	26	59 574	34	11,60	78 120,5	12,74	1	2 920,5	30	69 634	31	17,71	72 554,5	9.31	65	150 675
3 000—4 000	6	20 082	15	50 370,5	21	7,17	70 452,5	11,49	–	–	4	13 681	4	2,29	13 681	1,75	25	84 133,5
4 000—5 000	5	21 517,5	5	21 599,5	10	3,41	43 117	7,03	–	–	4	17 645	4	2,29	17 645	2,26	14	60 762
5 000—10 000	9	63 464	7	49 125	16	5,46	112 589	18,36	–	–	8	50 897	8	4,57	50 897	6,53	24	163 486
10 000—20 000	2	20 973	3	45 340,5	5	1,71	66 313,5	10,81	1	17 268	9	118 495	10	5,71	135 763	17,41	15	202 076
über 20 000 m²	–	–	2	55 775,5	2	0,68	55 775,5	9,10	1	146 603	6	241 261,5	7	3,99	387 864,5	49,75	9	443 640
Summa:	89	179 967,5	204	433,226	293	100	613 193,5	100	14	173 477	161	606,136,5	175	100	779 613,5	100	468	1 392 807
in % =	19,02	12,92	43,59	31,10	62,61		44.02		2,99	12,46	34,40	43,52	37,39		55,98		100	100

Zu Seite 26 u. 31.

Der belastete Grundbesitz nach Parzellengrösse-Kategorien.

Tabelle 139 b.

Der belastete Grundbesitz nach Parzellengrösse-Kategorien.

Gemeinde Kleinhüningen. Status vom 31. Dezember 1893.

Grösse der Parzellen in m²	Belastete Parzellen								Unbelastete Parzellen								Total	
	mit Gebäuden		ohne Gebäude		Zusammen				mit Gebäuden		ohne Gebäude		Zusammen					
					Anzahl		Fläche						Anzahl		Fläche			
	Anzahl	m²	Anzahl	m²	überhaupt	in %	m²	in %	Anzahl	m²	Anzahl	m²	überhaupt	in %	m²	in %	Anzahl	m²
Bis 25 m²	1	11,5	2	37	3	1,02	48,5	0,001	–	–	–	–	–	–	–	–	3	48,5
25—50	–	–	2	74	2	0,68	74	0,001	–	–	1	25,5	1	0,62	25,5	0,003	3	99,5
50—75	2	124,5	2	115	4	1,36	239,5	0,04	1	65,5	1	64,5	2	1,24	130	0,02	6	369,5
75—100	1	83,5	1	79,5	2	0,68	163	0,03	–	–	–	–	–	–	–	–	2	163
100—125	3	334,5	2	236	5	1,71	570,5	0,09	–	–	1	122	1	0,62	122	0,02	6	692,5
125—150	2	289,5	1	138,5	3	1,02	428	0,07	–	–	2	265,5	2	1,24	265,5	0,03	5	693,5
150—175	4	654,5	1	162	5	1,71	816,5	0,13	1	164,5	4	644	5	3,10	808,5	0,11	10	1 625
175—200	5	942	1	190	6	2,05	1 132	0,19	–	–	2	368	2	1,24	368	0,05	8	1 500
200—225	3	649,5	–	–	3	1,02	649,5	0,11	–	–	2	406,5	2	1,24	406,5	0,05	5	1 056
225—250	2	474	–	–	2	0,68	474	0,08	–	–	1	234,5	1	0,62	234,5	0,03	3	708,5
250—300	1	290	2	576	3	1,02	866	0,14	–	–	3	817,5	3	1,86	817,5	0,11	6	1 683,5
300—350	1	334,5	7	2 317,5	8	2,73	2 652	0,44	–	–	5	1 589	5	3,10	1 589	0,21	13	4 241
350—400	4	1 530,5	2	756	6	2,05	3 286,5	0,53	1	363,5	5	1 905,5	6	3,72	2 269	0,30	12	4 555,5
400—500	5	2 344	8	3 571	13	4,44	5 915	0,98	–	–	6	2 688,5	6	3,72	2 688,5	0,35	19	8 603,5
500—600	12	6 642	2	1 161,5	14	4,78	7 803,5	1,29	1	554,5	7	3 904	8	4,97	4 458,5	0,59	22	12 262
600—800	5	3 442,5	12	8 150	17	5,80	11 592,5	1,91	–	–	5	3 412	5	3,10	3 412	0,45	22	15 004,5
800—1 000	4	3 568	10	8 965	14	4,78	12 533	2,07	–		8	7 226,5	8	4,97	7 226,5	0,95	22	19 759,5
1 000—1 200	1	1 047,5	18	19 686	19	6,48	20 733,5	3,42	2	2 322	8	8 911,5	10	6,21	11 233,5	1,48	29	31 967
1 200—1 500	5	6 354	29	39 361,5	34	11,60	45 715,5	7,55	–	–	14	18 366,5	14	8,69	18 366,5	2,42	48	64 082
1 500—2 000	7	12 095	35	61 613	42	14,33	73 708	12,07	–	–	22	38 693	22	13,66	38 693	5,09	64	112 401
2 000—3 000	12	28 351	29	66 200,5	41	13,99	94 551,5	15,62	1	2 920,5	23	54 442	24	14,90	57 362,5	7,55	65	151 914
3 000—4 000	6	19 994	11	37 725,5	17	5,80	57 719,5	9,53	–	–	6	19 165	6	3,72	19 165	2,52	23	76 884,5
4 000—5 000	5	21 477	3	13 734,5	8	2,73	35 211,5	5,82	–	–	4	17 645	4	2,48	17 645	2,32	12	52 856,5
5 000—10 000	9	62 092	6	43 348,5	15	5,12	105 440,5	17,42	1	8 885,5	8	51 964,5	9	5,59	60 850	8,01	24	166 290,5
10 000—20 000	2	20 864	3	45 159	5	1,71	66 023	10,91	1	17 313,5	7	97 279	8	4,97	114 592,5	15,08	13	180 615,5
über 20 000 m²	–	–	2	58 083	2	0,68	58 083	9,59	2	176 964,5	5	220 167	7	4,34	397 131,5	52,26	9	455 214,5
Summa:	102	193 989,5	191	411 440,5	293	100	605 430	100	11	209 554	150	550 307	161	100	759 861	100	454	1 365 291
in % =	22,47	14,21	42,07	30,14	64,54		44,35		2,42	15,35	33,04	40,31	35,46		55,65		100	100

Zu Seite 26 u. 31.

Hypotheken und durchschnittlicher

Tabelle 141. (Der eingeklammerte Zinsfuss gilt

Kreditoren	I. Rang								II. Rang							
	1885				1893				1885				1893			
	Hypotheken			Durchschnittl. Zinsfuss	Hypotheken			Durchschnittl. Zinsfuss	Hypotheken			Durchschnittl Zinsfuss	Hypotheken			Durchschnittl. Zinsfuss
	Zahl	Betrag Fr.	in %		Zahl	Betrag Fr.	in %		Zahl	Betrag Fr.	in %		Zahl	Betrag Fr.	in %	
Öff. Verwaltungen	294	6 587 539	5,66	4,33 (4,30)	465	13 099 931	8,81	4,10 (4,08)	11	89 790	0,32	4,26	14	96 405	0,25	4,27
Korporationen	38	500 162	0,43	4,33	67	1 381 862	0,93	4,08	1	6 000	0,02	5,00	3	14 000	0,04	4,71
Stiftungen	45	933 700	0,80	4,31	73	1 637 200	1,10	4,08	3	28 500	0,10	4,68	1	500	0,001	4,00
Ges. ohne Erwbzw.	312	10 449 870	8,98	4,37	543	16 017 089	10,77	4,12	2	25 000	0,09	4,00	11	112 500	0,29	4,01
Genossenschaften	21	442 777	0,38	4,33	117	2 650 200	1,78	4,08	2	15 000	0,05	4,67	4	30 800	0,08	4,38
Aktiengesellsch.	1 320	26 407 668	22,70	4,69	1 283	26 103 605	17,55	4,36	885	12 154 514	43,25	4,97 (4,96)	1 270	18 892 865	48,04	4,57
Koll.-u. Kom.-Ges.	31	727 922	0,63	4,40	58	4 907 336	3,30	4,04	23	352 290	1,25	4,86 (4,71)	32	596 040	1,52	4,49 (4,18)
Private	2 591	70 260 144	60,41	4,31 (4,28)	3 070	82 942 190	55,76	4,07 (4,05)	1 267	15 428 800	54,91	4,63 (4,50)	1 524	19 584 879	49,80	4,36 (4,32)
Summa	4 652	116 309 782	100	4,40 (4,38)	5 676	148 739 413	100	4,12	2 194	28 099 894	100	4,78 (4,75)	2 859	39 327 989	100	4,46 (4,44)

	V. Rang								VI. Rang							
Öff. Verwaltungen	1	450	0,09	5,00	1	10 000	4,86	Kaution	–	–	–	–	–	–	–	–
Korporationen	–	–	–	–	–	–	–	–	–	–	–	–	–	–	–	–
Stiftungen	–	–	–	–	–	–	–	–	–	–	–	–	–	–	–	–
Ges. ohne Erwbzw.	–	–	–	–	–	–	–	–	–	–	–	–	–	–	–	–
Genossenschaften	–	–	–	–	–	–	–	–	–	–	–	–	–	–	–	–
Aktiengesellsch.	2	306 000	58,12	4,75	7	42 600	20,71	4,57	1	4 800	7,96	unverz.	1	30 000	32,86	Kredit
Koll.-u. Kom.-Ges.	–	–	–	–	1	1 000	0,49	5,00	–	–	–	–	–	–	–	–
Private	19	220 067	41,79	4,32	13	152 123	73,94	4,75	9	55 500	92,04	4,98 (3,93)	5	61 300	67,14	4,59 (4,18)
Summa	22	526 517	100	4,33	22	205 723	100	4,72	10	60 300	100	4,98 (3,97)	6	91 300	100	4,59 (4,18)

Zinsfuss nach Rängen und Kreditoren.

für die Pfandrechte **aller** Arten)

Zu Seite 26 u. 31.

III. Rang								IV. Rang								Kreditoren
1885				1893				1885				1893				
Hypotheken			Durchschnittl. Zinsfuss	Hypotheken			Durchschnittl. Zinsfuss	Hypotheken			Durchschnittl. Zinsfuss	Hypotheken			Durchschnittl. Zinsfuss	
Zahl	Betrag Fr.	in %		Zahl	Betrag Fr.	in %		Zahl	Betrag Fr.	in %		Zahl	Betrag Fr.	in %		
9	156 956	2,36	3,46	7	159 695	1,93	3,19	–	–	–	–	–	–	–	–	Öff. Verwaltungen
–	–	–	–	–	–	–	–	–	–	–	–	–	–	–	–	Korporationen
1	500	0,01	4,00	–	–	–	–	–	–	–	–	–	–	–	–	Stiftungen
2	50 000	0.75	2,50	2	50 000	0,61	2,50	–	–	–	–	1	1 000	0,06	Kaution	Ges. ohne Erwbzw.
–	–	–	–	–	–	–	–	–	–	–	–	–	—	–	–	Genossenschaft.
160	1 613 725	24,30	5,05	231	2 876 180	34,81	4,54 (4,29)	30	430 400	42,45	5,28	44	464 542	25,94	4,56 (3,61)	Aktiengesellsch.
18	203 789	3,07	4,92	17	153 989	1,86	4,65	3	10 500	1,04	5,00	4	64 100	3,58	4,56	Koll.-u. Komdtges.
455	4 615 714	69,51	4,78 (4,74)	501	5 023 248	60,79	4,49 (4,41)	79	572 927	56,51	4,74	103	1 261 085	70,42	4,62 (4,50)	Private
645	6 640 684	100	4,83 (4,80)	758	8 263 112	100	4,49 (4,41)	112	1 013 827	100	5,02	152	1 790 727	100	4,60 (4,27)	Summa

Total								Kreditoren
315	6 834 735	4,48	4,33 (4,20)	487	13 366 031	6,74	4 09 (4,08)	Öff. Verwaltungen
39	506 162	0,33	4.34	70	1 395 862	0,70	4,08	Korporationen
49	962 700	0,63	4,32	74	1 637 700	0,83	4,08	Stiftungen
316	10 524 870	6.89	4,36	557	16 180 589	8,15	4,12	Ges. ohne Erwbzw.
23	457 777	0.30	4,34	121	2 681 000	1,35	4,08	Genossenschaft.
2 398	40 917 107	26,81	4,79	2 836	48 409 792	24,40	4,46 (4,41)	Aktiengesellsch.
75	1 294 501	0,85	4,56 (4.54)	112	5 722 465	2,88	4,07 (4,06)	Koll.-u. Komdtges.
4 420	91 153 152	59,71	4,39 (4,35)	5 216	109 024 825	54,95	4,14 (4,13)	Private
7 635	152 651 004	100	4,49 (4,46)	9 473	198 418 264	100	4,20 (4,19)	Summa

Bewegung der Hypotheken und

Tabelle 142.

(Der eingeklammerte Zinsfuss gilt

Jahr	Rang	Sektion I St. Johannquartier Hypotheken Zahl	Betrag Fr.	in %	Durchschnittl. Zinsfuss	Sektion II Spalenquartier Hypotheken Zahl	Betrag Fr.	in %	Durchschnittl. Zinsfuss	Sektion III Steinenquartier Hypotheken Zahl	Betrag Fr.	in %	Durchschnittl. Zinsfuss	Sektion IV Äschenquartier Hypotheken Zahl	Betrag Fr.	in %	Durchschnittl. Zinsfuss
		Status vom 27. Dezember 1881				Status vom 16. Mai 1868				Status vom 5. Dezember 1866				Status vom 21. Dezember 1864			
	I.	251	6 683 405	75,20	4,16	374	7 178 835	75,95	4,16	344	8 419 988	75,15	4,15 (4,08)	311	8 626 047	70,37	4,01 (3,95)
	II.	128	1 415 947	15,93	4,58	179	1 702 934	18,02	4,46 (4,45)	179	2 019 228	18,02	4,46 (4,39)	168	2 659 310	21,69	4,33 (4,31)
	III.	55	415 242	4,67	4,61 (4,58)	73	465 226	4,92	4,12	65	575 209	5,13	4,47	77	808 523	6,60	4,66 (4,35)
	IV.	16	353 062	3,97	5,28 (4,34)	20	74 000	0,78	4,66	23	117 371	1,05	4,42 (4,12)	25	147 366	1,20	4,52 (4,32)
	V.	1	10 000	0,11	5,00	5	30 500	0,32	4,45 (4,16)	9	61 129	0,55	4,49 (3,82)	4	14 100	0,12	4,50
	VI.	1	10 000	0,11	5,00	–	–	–	–	4	10 800	0,10	4,16	1	2 310	0,02	Auskauf
	Zus.	452	8 887 656	100	4,27 (4,29)	651	9 451 495	100	4,20	624	11 203 725	100	4,22 (4,15)	586	12 257 656	100	4,10 (4,04)
1885	I.	423	12 401 875	77,97	4,41 (4,49)	675	15 547 848	74,32	4,41	749	22 458 840	77,96	4,40 (4,39)	364	13 644 663	78,60	4,33 (4,20)
	II.	204	2 624 889	16,50	4,83 (4,82)	376	4 399 318	21,03	4,73 (4,72)	328	5 159 111	17,90	4,73 (4,68)	186	2 834 225	16,33	4,71 (4,68)
	III.	62	779 687	4,90	4,84	104	832 598	3,98	4,71	83	1 057 711	3,67	4,88	63	716 345	4,12	4,87 (4,81)
	IV.	10	68 500	0,43	4,51	15	93 800	0,45	4,92	14	125 100	0,43	4,79	15	134 083	0,77	4,92
	V.	3	17 500	0,11	4,52	4	33 500	0,16	4,64	2	6 450	0,02	5,00	2	25 500	0,15	4,70
	VI.	2	13 000	0,09	5,00 (3,07)	2	13 300	0,06	5.00	1	2 500	0,01	Kredit	1	4 800	0,03	?
	Zus.	704	15 905 451	100	4,50 (4,49)	1 176	20 920 364	100	4,48	1 177	28 809 712	100	4,47(4,45)	631	17 359 616	100	4,42 (4,39)
	in %		10,42				13,70				18,87				11,37		
1893	I.	501	14 488 193	77,45	4,13 (4,12)	954	22 133 213	77,25	4,12	936	30 457 381	76,78	4,12 (4,11)	476	16 658 777	72,41	4,10
	II.	255	3 261 570	17,43	4,43 (4,41)	531	5 537 924	19,33	4,44 (4,42)	451	7 579 610	19,11	4,45 (4,43)	251	4 689 977	20,39	4,48 (4,45)
	III.	64	608 267	3,25	4,33 (4,39)	111	865 934	3,02	4,31	114	1 436 911	3,62	4,53 (4,51)	86	1 384 146	6,02	4,42 (4,15)
	IV.	11	336 700	1,80	4,94 (4,70)	19	89 568	0,31	4,48	17	181 500	0,45	4,47	23	202 350	0,88	4,69
	V.	1	9 000	0,05	4,50	2	19 280	0,07	5,00	3	14 500	0,04	4,65	6	41 700	0,18	4,75
	VI.	1	5 000	0,03	–	1	5 300	0,02	Rückv.	–	–	–	–	1	30 000	0,12	Kredit
	Zus	833	18 708 730	100	4,20 (4,19)	1 618	28 651 219	100	4,19 (4,18)	1 521	39 669 902	100	4,19 (4,18)	843	23 006 950	100	4,20 (4,18)
	in %		9,43				14,44				19,99				11,60		
			18 177 402		4,10		27 837 524		4,09		38 543 277		4,09		22 353 553		4,10
		Gemeinden Riehen-Bettingen				Gemeinde Kleinhüningen				Gross-Basel				Klein-Basel			
1885	I.	599	2 350 733	88,87	4,45 (4,38)	118	986 260	85,36	4,63 (4,62)	2 866	84 285 328	75,38	4,38	1 069	28 687 461	77,47	4,47
	II.	94	260 981	9,87	4,63 (4,21)	41	138 675	12,00	4,70 (4,40)	1 476	20 904 057	18,69	4,74	583	6 796 181	18,35	4,87
	III.	14	33 383	1,26	4,58	9	30 500	2,64	4,86 (4,75)	461	5 158 882	4,61	4,82	161	1 417 919	3,83	4,85
	IV.	–	–	–	–	–	–	–	–	89	907 267	0,81	5,04	23	106 560	0,29	4,79
	V.	–	–	–	–	–	–	–	–	17	503 875	0,45	4,29	5	22 642	0,05	4,67
	VI.	–	–	–	–	–	–	–	–	9	58 800	0,06	5,05	1	1 500	0,01	4,00
	Zus.	707	2 645 097	100	4,47 (4,33)	168	1 155 435	100	4,64 (4,59)	4 918	111 818 209	100	4,46	1 842	37 032 263	100	4,55
	in %		1,73				0,76				73,25				24,26		
1893	I.	573	2 573 024	83,13	4,36 (4,29)	128	1 282 070	80,91	4,36 (4,35)	3 570	105 744 418	74,88	4,11	1 405	39 139 901	74,51	4,15
	II.	70	387 688	12,52	4,44 (4,39)	47	241 681	15,25	4,46 (4,38)	1 909	27 919 664	19,77	4,44	833	10 778 956	20,52	4,48
	III	12	63 120	2,04	4,43	13	53 859	3,40	4,29	513	6 044 243	4,28	4,48	220	2 101 890	4,00	4,52
	IV.	1	45 000	1,45	Kaution	3	6 959	0,44	5,00	105	1 368 228	0,97	4,58	43	370 540	0,71	4,64
	V.	1	26 500	0,86	5,00	–	–	–	–	14	92 580	0,07	4,72	7	86 643	0,16	4,71
	VI.	–	–	–	–	–	–	–	–	3	40 300	0,03	–	3	51 000	0,10	4,59
	Zus.	657	3 095 332	100	4,38 (4,25)	191	1 584 569	100	4,37 (4,35)	6 114	141 209 433	100	4,19	2 511	52 528 930	100	4,23
	in %		1,56				0,80				71,17		4,09		26,47		
											137 199 085				51 037 108		4,13

des durchschnittlichen Zinsfusses.

für die Pfandrechte **aller** Arten.)

Zu Seite 31.

Sektion V St. Albanquartier				Sektion VI Stadtquartier				Sektion VII Bläsiquartier				Sektion VIII Riehenquartier				Rang	Jahr
Hypotheken			Durchschnittl. Zinsfuss	Hypotheken			Durchschnittl. Zinsfuss	Hypotheken			Durchschnittl. Zinsfuss	Hypotheken			Durchschnittl. Zinsfuss		
Zahl	Betrag Fr.	in %		Zahl	Betrag Fr.	in %		Zahl	Betrag Fr.	in %		Zahl	Betrag Fr.	in %			
Status vom 26. Mai 1866				Status vom 7. Mai 1870				Status vom 10. November 1875				Status vom 10. November 1875					
238	9 154 788	82,39	3,96 (3,88)	336	7 607 603	70,00	4,07	404	9 792 220	71,09	4,47 (4,41)	309	8 193 391	72,32	4,42 (4,35)	I.	1885
99	1 577 646	14,20	4,22 (3,93)	237	2 173 073	20,00	4,57	247	2 963 786	21,52	4,91 (4,86)	199	2 424 156	21,40	4,91 (4,87)	II	
28	287 562	2,59	4,64	115	831 820	7,65	4,71 (4,70)	89	888 877	6,45	4,87 (4,83)	76	565 202	4,99	4,92 (4,85)	III.	
12	35 662	0,32	4,57	30	170 113	1,57	4,46 (4,35)	13	102 350	0,74	5,07	19	137 988	1,22	4,63	IV.	
4	19 400	0,17	4,82	9	83 700	0,77	4,91	3	26 200	0,20	7,69	4	7 142	0,06	4,34	V.	
3	36 480	0,33	4,09	1	1 500	0,01	4,50	–	–	–	–	1	1 500	0,01	4,00	VI.	
384	11 111 538	100	4,02 (3,92)	728	10 867 809	100	4,22	756	13 773 433	100	4,59	608	11 329 379	100	4,55 (4,50)	Zus.	
316	10 340 998	72,99	4,37 (4,34)	339	9 891 104	67,50	4,30	726	18 545 590	79,01	4,48	343	10 141 871	74,79	4,44	I.	1885
163	2 344 325	16,55	4,74 (4,72)	219	3 542 189	24,17	4,75 (4,73)	393	4 115 069	17,53	4,87 (4,85)	190	2 681 112	19,77	4,86 (4,83)	II	
63	851 367	6,01	4,90	86	921 174	6,29	4,73	100	760 665	3,24	4,83 (4,92)	61	657 254	4,85	4,88 (4,82)	III.	
17	320 616	2,26	5,36	18	165 168	1,13	4,84	13	47 600	0,20	4,66	10	58 960	0,43	4,90	IV.	
3	305 925	2,16	4,50	3	115 000	0,78	4,06	1	2 000	0,01	5,50	4	20 642	0,15	4,59	V.	
2	5 200	0,03	6,00	1	20 000	0,13	Kredit	–	–	–	–	1	1 500	0,01	4,00	VI.	
564	14 168 431 9,28	100	4,49 (4,45)	666	14 654 635 9,60	100	4,43 (4,42)	1 233	23 470 924 15,38	100	4,56	609	13 561 339 8,88	100	4,54 (4,53)	Zus.	
390	11 841 803	73,78	4,07 (4,04)	313	10 165 051	67,22	4,10	989	26 185 331	75,14	4,15	416	12 954 570	73,28	4,16	I.	1893
212	3 235 620	20,16	4,42 (4,40)	209	3 614 963	23,91	4,42 (4,41)	602	6 984 804	20,04	4,47 (4,45)	231	3 794 152	21,46	4,49 (4,48)	II.	
58	746 885	4,65	4,69	80	1 002 100	6,63	4,61 (4,52)	148	1 325 462	3,80	4,54 (4,45)	72	776 428	4,39	4,48 (4,43)	III.	
15	226 460	1,41	4,17 (1,48)	20	331 650	2,20	4,30	27	229 700	0,66	4,37 (4,05)	16	140 840	0,80	5,09	IV.	
–	–	–	–	2	8 100	0,05	4,66	4	75 500	0,22	4,72	3	11 143	0,06	4,67	V.	
–	–	–	–	–	–	–	–	2	49 500	0,14	4,61	1	1 500	0,01	4,00	VI.	
675	16 050 768 8,09 15 594 926	100	4,16 (4,12) 4,06	624	15 121 864 7,62 14 692 403	100	4,21 4,11	1 772	34 850 297 17,56 33 860 548	100	4,23 (4,22) 4,13	739	17 678 633 8,91 17 176 560	100	4,24 4,14	Zus.	
Stadt				Landgemeinden				Kanton Basel-Stadt									
3 935	112 972 789	75,90	4,40 (4,38)	717	3 336 993	87,80	4,50	4 652	116 309 782	76.19	4.40 (4,38)					I.	1885
2 059	27 700 238	18,61	4,78 (4,75)	135	399 656	10,52	4,65	2 194	28 099 894	18,41	4,78 (4,75)					II.	
622	6 576 801	4,42	4,83 (4,80)	23	63 883	1,68	4,71	645	6 640 684	4,35	4,83 (4,80)					III.	
112	1 013 827	0,68	5,02	–	–	–	–	112	1 013 827	0,66	5,02					IV.	
22	526 517	0,35	4,33	–	–	–	–	22	526 517	0,34	4,33					V.	
10	60 300	0,04	4,98 (3,27)	–	–	–	–	10	60 300	0,04	4.98 (3,27)					VI.	
6 760	148 850 472 97,51	100	4,49 (4,46)	875	3 800 532 2,49	100	4,52	7 635	152 651 004 100	100	4,49 (4,46)					Zus.	
4 975	144 884 319	74,78	4,12	701	3 855 094	82,38	4,36	5 676	148 739 413	74,96	4,12					I.	1893
2 742	38 698 620	19,97	4,46 (4,44)	117	629 369	13,45	4,45	2 859	39 327 989	19,82	4,46 (4,44)					II.	
733	8 146 133	4,20	4,49 (4,41)	25	116 979	2,50	4,37	758	8 263 112	4,16	4,49 (4,41)					III.	
148	1 738 768	0,90	4,60 (4,27)	4	51 959	1,11	5,00	152	1 790 727	0,90	4,60 (4,27)					IV.	
21	179 223	0,09	4,72	1	26 500	0,56	5,00	22	205 723	0,10	4,75					V.	
6	91 300	0,05	4,59 (4,18)	–	–	–	–	6	91 300	0,05	4,59 (4,18)					VI.	
8 625	193 738 363 97,64 188 236 193	100	4,20 (4,19) 4,10	848	4 679 901 2,36	100	4,38	9 473	198 418 264 100	100	4,20 (4,19)					Zus.	

Rekapitulation aller Hypotheken:

Tabelle 143 und 144.

		I. Rang			II. Rang			III. Rang		
		Anzahl	Betrag Fr	Betrag in %	Anzahl	Betrag Fr.	Betrag in %	Anzahl	Betrag Fr.	Betrag in %
Stadt Basel 1893.	Feste Hypotheken	3 791	109 492 548	96,92	1 933	25 328 518	91,43	551	5 558 623	84,52
	Kredite	18	914 900	0,80	38	1 455 500	5,32	20	541 700	8,23
	Kautionen	99	480 267	0,43	27	229 069	0,82	13	240 500	3,65
	Rückversicherung	—	—	—	1	1 500	0,01	—	—	—
	Auskäufe	8	974 806	0,86	30	448 955	1,62	25	171 676	2,63
	Kindergut	19	1 110 268	0,99	30	236 696	0,80	13	64 302	0,97
	Summa	3 935	112 972 789	100%	2 059	27 700 238	100%	622	6 576 801	100%
	Oeffentliche Verwaltung	257	6 400 014	5,67	6	60 700	0,22	8	155 756	2,37
	Korporationen	35	479 200	0,42	1	6 000	0,02	—	—	—
	Stiftungen	45	933 700	0,83	3	28 500	0,10	1	500	0,007
	Ges. ohne Erwerbszweck	303	10 239 170	9,06	1	20 000	0,07	2	50 000	0,76
	Genossenschaften	21	442 777	0,39	2	15 000	0,05	—	—	—
	Aktiengesellschaften	904	25 033 863	22,16	807	11 975 244	43,23	150	1 582 805	24,07
	Kollekt.- u. Kommand.-Ges.	31	727 922	0,64	23	352 290	1,27	18	203 789	3,10
	Private	2 339	68 716 143	60,83	1 216	15 242 504	55,03	443	4 583 951	69,70
	Summa in %	3 935	112 972 789 = 75,90 %	100%	2 059	27 700 238 = 18,61 %	100%	622	6 576 801 = 4,42 %	100%
Stadt Basel 1893.	Feste Hypotheken	4 791	139 923 713	96,62	2 562	34 854 877	90,08	649	6 737 665	82,72
	Kredite	67	2 833 158	1,91	76	2 754 066	7,12	25	780 850	9,58
	Kautionen	78	631 128	0,45	26	288 682	0,74	16	327 598	3,83
	Rückversicherung	—	—	—	—	—	—	—	—	—
	Pfandr. z.G.d. Betrbgsamt.	4	118 785	0,08	—	—	—	—	—	—
	Konto-Korrentschuld	1	254 068	0,17	—	—	—	—	—	—
	Auskäufe	6	486 104	0,34	18	231 470	0,59	6	25 962	0,41
	Kindergut	28	637 363	0,43	60	569 525	1,47	37	274 058	3,46
	Summa in %	4 975	144 884 319	100%	2 742	38 698 620	100%	733	8 146 133	100%
	Oeffentliche Verwaltung	434	12 968 126	8,95	10	76 065	0,20	7	159 695	1,96
	Korporationen	62	1 323 900	0,91	3	14 000	0,04	—	—	—
	Stiftungen	72	1 628 700	1,12	1	500	0,001	—	—	—
	Ges. ohne Erwerbszweck	536	15 853 389	10,94	11	112 500	0,29	2	50 000	0,61
	Genossenschaften	117	2 650 200	1,83	3	30 000	0,08	—	—	—
	Aktiengesellschaften	880	24 506 258	16,91	1 205	18 593 945	48,05	219	2 848 560	34,97
	Kollekt.- u. Kommand.-Ges.	58	4 907 336	3,39	32	596 040	1,54	17	153 989	1,89
	Private	2 816	81 046 410	55,94	1 477	19 275 570	49,81	488	4 933 889	60,57
	Summa in %	4 975	144 884 319 74,89	100%	2 742	38 698 620 19,97	100%	733	8 146 133 4,21	100%

I. nach Arten, II. nach Kreditoren.

Zu Seite 23.

IV. Rang			V. Rang			VI. Rang			Total		
Anzahl	Betrag Fr.	Betrag in %	Anzahl	Betrag Fr.	Betrag in %	Anzahl	Betrag Fr.	Betrag in %	Anzahl	Betrag Fr.	Betrag in %
89	837 692	82,64	19	216 517	41,22	6	28 500	47,26	6 389	141 462 398	95,03
4	36 000	3,56	1	300 000	56,90	2	22 500	37,32	83	3 270 600	2,19
7	67 200	6,62	—	—	—	1	4 000	6,64	147	1 021 036	0,69
—	—	—	—	—	—	1	5 300	8,78	2	6 800	0,01
9	55 135	5,43	1	4 000	0,75	—	—	—	73	1 654 572	1,12
3	17 800	1,75	1	6 000	1,13	—	—	—	66	1 435 066	0,96
112	1 013 827	100%	22	526 517	100%	10	60 300	100%	6 760	148 850 472	100%
—	—	—	1	450	0,09	—	—	—	272	6 616 920	4,45
—	—	—	—	—	—	—	—	—	36	485 200	0,33
—	—	—	—	—	—	—	—	—	49	962 700	0,65
—	—	—	—	—	—	—	—	—	306	10 309 170	6,93
—	—	—	—	—	—	—	—	—	23	457 777	0,31
30	430 400	42,45	2	306 000	58,12	1	4 800	7,96	1 894	39 333 112	26,42
3	10 500	1,04	—	—	—	—	—	—	75	1 294 501	0,87
79	572 927	56,51	19	220 067	41,78	9	55 500	92,04	4 105	89 391 092	60,05
112	1 013 827 0,68	100%	22	526 517 0,35	100%	10	60 300 0,04	100%	6 760	148 850 472 100	100%
127	1 373 080	78,97	18	146 943	81,98	4	56 000	61,33	8 151	183 092 278	94,50
5	154 000	8,86	1	15 000	8,38	1	30 000	32,85	175	6 567 074	3,38
7	109 000	6,26	1	10 000	5,57	—	—	—	128	1 366 408	0,71
—	—	—	—	—	—	1	5 300	5,82	1	5 300	0,01
—	—	—	—	—	—	—	—	—	4	118 785	0,06
—	—	—	—	—	—	—	—	—	1	254 068	0,14
—	—	—	—	—	—	—	—	—	30	743 536	0,38
9	102 688	5,91	1	7 280	4,07	—	—	—	135	1 590 914	0,82
148	1 738 768	100%	21	179 223	100%	6	91 300	100%	8 625	193 738 363	100%
—	—	—	1	10 000	—	—	—	—	452	13 213 886	6,82
—	—	—	—	—	—	—	—	—	65	1 337 900	0,69
—	—	—	—	—	—	—	—	—	73	1 629 200	0,84
1	1 000	0,06	—	—	—	—	—	—	550	16 016 889	8,27
—	—	—	—	—	—	—	—	—	120	2 680 200	1,38
44	464 542	26,71	7	42 600	—	1	30 000	32,86	2 356	46 485 905	24,00
4	64 100	3,69	1	1 000	—	—	—	—	112	5 722 465	2,95
99	1 209 126	69,54	12	125 623	—	5	61 300	67,14	4 897	106 651 918	55,05
148	1 738 768 0,80	100%	21	179 223 0,09	100%	6	91 300 0,04	100%	8 625	193 738 363 100	100%

Tabelle 145 und 146.

Sämtliche Hypotheken nach Kreditoren und

	Kreditoren	Art des Pfandrechts	I. Rang Anzahl	I. Rang Betrag Fr.	I. Rang Betrag in %	II. Rang Anzahl	II. Rang Betrag Fr.	II. Rang Betrag in %	III. Rang Anzahl	III. Rang Betrag Fr.	III. Rang Betrag in %
Stadt Basel 1885	Oeffentl. Verwalt.	Feste Hypoth.	253	6 235 717	97,43	3	40 200	66,22	5	23 256	14,93
		Kaution . .	4	164 297	2,57	3	20 500	33,78	3	132 500	85,07
		Summa:	257	6 400 014	100	6	60 700	100	8	155 756	100
	Korporationen .	Feste Hypoth.	35	479 200	100	1	6 000	100	—	—	—
	Stiftungen . . .	Feste „	45	933 700	100	3	28 500	100	1	500	100
	Ges.ohneErwbzw.	Feste „	303	10 239 170	100	1	20 000	100	2	50 000	100
	Genossenschaften	Feste „	20	434 777	98,19	2	15 000	100	—	—	—
		Kaution- „	1	8 000	1,81	—	—	—	—	—	—
		Summa:	21	442 777	100	2	15 000	100	—	—	—
	Aktiengesellsch. .	Feste Hypoth.	804	24 299 563	97,06	772	10 822 244	90,37	144	1 437 805	90,83
		Kredit- „	11	661 300	2,64	23	1 111 500	9,28	5	135 000	8,53
		Kaution . .	89	73 000	0,30	12	41 500	0,35	1	10 000	0,64
		Summa:	904	25 033 863	100	807	11 975 244	100	150	1 582 805	100
	Koll.- u. Kmdtges.	Feste Hypoth.	31	727 922	100	16	154 500	43,85	16	191 789	94,11
		Kredit- „	—	—	—	6	195 000	55,35	2	12 000	5,89
		Kaution . .	—	—	—	1	2 790	0,80	—	—	—
		Summa:	31	727 922	100	23	352 290	100	18	203 789	100
	Private	Feste Hypoth.	2 300	66 142 499	96,25	1 135	14 242 074	93,45	383	3 855 273	84,10
		Kredit- „	7	253 600	0,36	9	149 000	0,97	13	394 700	8,61
		Kaution. . .	5	234 970	0,34	11	164 279	1,07	9	98 000	2,13
		Rückversich. .	—	—	—	1	1 500	0,01	—	—	—
		Auskauf . .	8	974 806	1,42	30	448 955	2,95	25	171 676	3,74
		Kindergut . .	19	1 110 268	1,62	30	236 696	1,55	13	64 302	1,42
		Summa:	2 339	68 716 143	100	1 216	15 242 504	100	443	4 583 951	100
Stadt Basel 1893	Oeffentl. Verwalt.	Feste Hypoth.	428	12 706 044	97,97	4	26 000	34,18	2	16 630	10,42
		Kaution. . .	2	143 297	1,12	6	50 065	65,82	5	143 065	89,58
		Pfdr.z.G.d.Btr.	4	118 785	0,91	—	—	—	—	—	—
		Summa:	434	12 968 126	100	10	76 065	100	7	159 695	100
	Korporationen .	Feste Hypoth.	62	1 323 900	100	3	14 000	100	—	—	—
	Stiftungen . . .	Feste „	72	1 628 700	100	1	500	100	—	—	—
	Ges.ohneErwbzw.	Feste „	488	15 813 389	99,74	4	106 000	94,22	2	50 000	100
		Kaution. . .	48	40 000	0,26	7	6 500	5,78	—	—	—
		Summa:	536	15 853 389	100	11	112 500	100	2	50 000	100
	Genossenschaften	Feste Hypoth.	116	2 642 200	99,70	3	30 000	100	—	—	—
		Kaution . .	1	8 000	0,30	—	—	—	—	—	—
		Summa:	117	2 650 200	100	3	30 000	100	—	—	—
	Aktiengesellsch. .	Feste Hypoth.	814	22 235 958	90,74	1 150	16 673 345	89,62	198	2 198 460	77,17
		Kredit- „	48	2 222 800	9,07	52	1 897 600	10,24	20	640 100	22,47
		Kaution . .	18	47 500	0,19	3	23 000	0,14	1	10 000	0,36
		Summa:	880	24 506 258	100	1 205	18 593 945	100	219	2 848 560	100
	Koll.- u. Kmdtges.	Feste Hypoth.	56	4 717 336	96,12	22	212 250	35,61	15	113 989	74,04
		Kredit-	2	190 000	3,88	9	381 000	63,92	1	20 000	12,98
		Kaution . .	—	—	—	1	2 790	0,47	1	20 000	12,98
		Summa:	58	4 907 336	100	32	596 040	100	17	153 989	100
	Private	Feste Hypoth.	2 755	78 856 186	97,30	1 375	17 792 782	92,31	432	4 358 586	88,45
		Kredit- „	17	420 358	0,52	15	475 466	2,46	4	120 750	2,56
		Kaution . .	9	392 331	0,43	9	206 327	1,07	9	154 533	2,88
		Rückversich. .	—	—	—	—	—	—	—	—	—
		Auskauf . .	6	486 104	0,62	18	231 470	1,20	6	25 962	0,54
		Kindergut . .	28	637 363	0,79	60	569 525	2,96	37	274 058	5,57
		Kto.-Korrentsch.	1	254 068	0,34	—	—	—	—	—	—
		Summa:	2 816	81 046 410	100	1 477	19 275 570	100	488	4 933 889	100

deren Anteil an den verschiedenen Arten.

Zu Seite 29.

IV. Rang			V. Rang			VI. Rang			Total		
Anzahl	Betrag Fr.	Betrag in %	Anzahl	Betrag Fr.	Betrag in %	Anzahl	Betrag Fr.	Betrag in %	Anzahl	Betrag Fr.	Betrag in %
—	—	—	1	450	100	—	—	—	262	6 299 623	95,20
—	—	—	—	—	—	—	—	—	10	317 297	4,80
—	—	—	1	450	100	—	—	—	272	6 616 920	100
—	—	—	—	—	—	—	—	—	36	485 200	100
—	—	—	—	—	—	—	—	—	49	962 700	100
—	—	—	—	—	—	—	—	—	306	10 309 170	100
—	—	—	—	—	—	—	—	—	22	449 777	98,25
—	—	—	—	—	—	—	—	—	1	8 000	1,75
—	—	—	—	—	—	—	—	—	23	457 777	100
30	430 400	100	1	6 000	1,96	1	4 800	100	1 752	37 000 812	94,07
—	—	—	1	300 000	98,04	—	—	—	40	2 207 800	5,62
—	—	—	—	—	—	—	—	—	102	124 500	0,31
30	430 400	100	2	306 000	100	1	4 800	100	1 894	39 333 112	100
2	5 500	52,38	—	—	—	—	—	—	65	1 079 711	83,40
1	5 000	47,62	—	—	—	—	—	—	9	212 000	16,37
—	—	—	—	—	—	—	—	—	1	2 790	0,23
3	10 500	100	—	—	—	—	—	—	75	1 294 501	100
57	401 792	70,12	17	210 067	95,45	5	23 700	42,71	3 897	84 875 405	94,94
3	31 000	5,41	—	—	—	2	22 500	40,54	34	850 800	0,97
7	67 200	11,72	—	—	—	1	4 000	7,20	33	568 449	0,63
—	—	—	—	—	—	1	5 300	9,55	2	6 800	0,01
9	55 135	9,63	1	4 000	1,82	—	—	—	73	1 654 572	1,85
3	17 800	3,12	1	6 000	2,73	—	—	—	66	1 435 066	1,60
79	572 927	100	19	220 067	100	9	55 500	100	4 105	89 391 092	100
—	—	—	—	—	—	—	—	—	434	12 748 674	96,48
—	—	—	1	10 000	100	—	—	—	14	346 427	2,63
—	—	—	—	—	—	—	—	—	4	118 785	0,89
—	—	—	1	10 000	100	—	—	—	452	13 213 886	100
—	—	—	—	—	—	—	—	—	65	1 337 900	100
—	—	—	—	—	—	—	—	—	73	1 629 200	100
—	—	—	—	—	—	—	—	—	494	15 969 389	99,70
1	1 000	100	—	—	—	—	—	—	56	47 500	0,30
1	1 000	100	—	—	—	—	—	—	550	16 016 889	100
—	—	—	—	—	—	—	—	—	119	2 672 200	99,70
—	—	—	—	—	—	—	—	—	1	8 000	0,30
—	—	—	—	—	—	—	—	—	120	2 680 200	100
40	347 542	74,81	6	27 600	64,78	—	—	—	2 208	41 482 905	89,23
3	99 000	21,31	1	15 000	35,22	1	30 000	100	125	4 904 500	10,55
1	18 000	3,88	—	—	—	—	—	—	23	98 500	0,22
44	464 542	100	7	42 600	100	1	30 000	100	2 356	46 485 905	100
2	9 100	14,19	1	1 000	100	—	—	—	96	5 053 675	88,32
2	55 000	85,81	—	—	—	—	—	—	14	646 000	11,28
—	—	—	—	—	—	—	—	—	2	22 790	0,40
4	64 100	100	1	1 000	100	—	—	—	112	5 722 465	100
85	1 016 438	84,06	11	118 343	94,20	4	56 000	91,35	4 662	102 198 335	95,83
—	—	—	—	—	—	—	—	—	36	1 016 574	0,95
5	90 000	7,45	—	—	—	—	—	—	32	843 191	0,79
—	—	—	—	—	—	1	5 300	8,65	1	5 300	0,01
—	—	—	—	—	—	—	—	—	30	743 536	0,69
9	102 688	8,49	1	7 280	5,80	—	—	—	135	1 590 914	1,49
—	—	—	—	—	—	—	—	—	1	254 068	0,24
99	1 209 126	100	12	125 623	100	5	61 300	100	4 897	106 651 918	100,00

Sämtliche Hypotheken nach Arten und

Tabelle 147 und 148.

	Art des Pfandrechts	Kreditoren	I. Rang Anzahl	I. Rang Betrag Fr.	I. Rang Betrag in %	II. Rang Anzahl	II. Rang Betrag Fr.	II. Rang Betrag in %	III. Rang Anzahl	III. Rang Betrag Fr.	III. Rang Betrag in %
Stadt Basel 1885	Feste Hypotheken	Aktiengesellschaft.	804	24 299 563	22,19	772	10 822 244	42,73	144	1 437 805	25,86
		Öffentl. Verwaltung	253	6 235 717	5,69	3	40 200	0,14	5	23 256	0,42
		Korporationen	35	479 200	0,44	1	6 000	0,03	—	—	—
		Stiftungen	45	933 700	0,85	3	28 500	0,12	1	500	0,01
		Ges. ohne E.-Zweck	303	10 239 170	9,35	1	20 000	0,08	2	50 000	0,89
		Genossenschaften	20	434 777	0,39	2	15 000	0,06	—	—	—
		Koll.- u. Kommges.	31	727 922	0,66	16	154 500	0,62	16	191 789	3,46
		Private	2 300	66 142 499	60,43	1 135	14 242 074	56,22	383	3 855 273	69,36
		Zusammen	3 791	109 492 548	100	1 933	25 328 518	100	551	5 558 623	100
	Kredit	Aktiengesellschaft.	11	661 300	72,28	23	1 111 500	76,37	5	135 000	24,92
		Koll. und Kommges.	—	—	—	6	195 000	13,39	2	12 000	2,22
		Private	7	253 600	27,72	9	149 000	10,24	13	394 700	72,86
		Zusammen	18	914 900	100	38	1 455 500	100	20	541 700	100
	Kaution	Öffentl. Verwaltung	4	164 297	34,21	3	20 500	8,94	3	132 500	55,10
		Genossenschaften	1	8 000	1,67	—	—	—	—	—	—
		Aktiengesellschaft.	89	73 000	15,19	12	41 500	18,12	1	10 000	4,15
		Koll.- u. Kommges.	—	—	—	1	2 790	1,22	—	—	—
		Private	5	234 970	48,93	11	164 279	71,72	9	98 000	40,75
		Zusammen	99	480 267	100	27	229 069	100	13	240 500	100
	Rückversicherung	Private	—	—	—	1	1 500	100	—	—	—
	Auskauf	Private	8	974 806	100	30	448 955	100	25	171 676	100
	Kindergut	Private	19	1 110 268	100	30	236 696	100	13	64 302	100
Stadt Basel 1893	Feste Hypotheken	Aktiengesellschaft.	814	22 235 958	15,89	1 150	16 673 345	47,84	198	2 198 460	32,62
		Öffentl. Verwaltung	428	12 706 044	9,09	4	26 000	0,08	2	16 630	0,27
		Korporationen	62	1 323 900	0,94	3	14 000	0,05	—	—	—
		Stiftungen	72	1 628 700	1,17	1	500	0,01	—	—	—
		Ges. ohne E.-Zweck	488	15 813 389	11,31	4	106 000	0,30	2	50 000	0,76
		Genossenschaften	116	2 642 200	1,88	3	30 000	0,08	—	—	—
		Aktiengesellschaft.	—	—	—	—	—	—	—	—	—
		Koll.- u. Kommges.	56	4 717 336	3,37	22	212 250	0,60	15	113 989	1,71
		Private	2 755	78 856 186	56,35	1 375	17 792 782	51,04	432	4 358 586	64,64
		Zusammen	4 791	139 923 713	100	2 562	34 854 877	100	649	6 737 665	100
	Kredit	Aktienresellschaft.	48	2 222 800	78,46	52	1 897 600	68,90	20	640 100	81,98
		Koll.- u. Kommges.	2	190 000	6,70	9	381 000	13,84	1	20 000	2,56
		Private	17	420 358	14,84	15	475 466	17,26	4	120 750	15,46
		Zusammen	67	2 833 158	100	76	2 754 066	100	25	780 850	100
	Kaution	Öffentl. Verwaltung	2	143 297	22,72	6	50 065	17,36	5	143 065	43,67
		Ges. ohne E.-Zweck	48	40 000	6,32	7	6 500	2,25	—	—	—
		Genossenschaften	1	8 000	1,26	—	—	—	—	—	—
		Aktiengesellschaft.	18	47 500	7,54	3	23 000	7,96	1	10 000	3,06
		Koll.- u. Kommges.	—	—	—	1	2 790	0,96	1	20 000	6,10
		Private	9	392 331	62,16	9	206 327	71,47	9	154 533	47,17
		Zusammen	78	631 128	100	26	288 682	100	16	327 598	100
	Rückversicherung	Private	—	—	—	—	—	—	—	—	—
	Pfändung [1])	Öffentl. Verwaltung	4	118 785	100	—	—	—	—	—	—
	Kontocorrentschuld	Private	1	254 068	100	—	—	—	—	—	—
	Auskauf	Private	6	486 104	100	18	231 470	100	6	25 962	100
	Kindergut	Private	28	637 363	100	60	569 525	100	37	274 058	100

[1]) Pfandrecht z. G. des Betreibungsamtes.

deren Verteilung unter die Kreditoren.

Zu Seite 30.

IV. Rang			V. Rang			VI. Rang			Total		
Anzahl	Betrag Fr.	Betrag in %	Anzahl	Betrag Fr.	Betrag in %	Anzahl	Betrag Fr.	Betrag in %	Anzahl	Betrag Fr.	Betrag in %
30	430 400	51,38	1	6 000	2,77	1	4 800	16,84	1752	37 000 812	26,16
—	—	—	1	450	0,21	—	—	—	262	6 299 623	4,45
—	—	—	—	—	—	—	—	—	36	485 200	0,35
—	—	—	—	—	—	—	—	—	49	962 700	0,69
—	—	—	—	—	—	—	—	—	306	10 309 170	7,28
—	—	—	—	—	—	—	—	—	22	449 777	0,32
2	5 500	0,66	—	—	—	—	—	—	65	1 079 711	0,76
57	401 792	47,96	17	210 067	97,02	5	23 700	83,16	3897	84 875 405	59,99
89	837 692	100	19	216 517	100	6	28 500	100	6389	141 462 398	100
—	—	—	1	300 000	100	—	—	—	40	2 207 800	67,51
1	5 000	13,88	—	—	—	—	—	—	9	212 000	6,48
3	31 000	86,12	—	—	—	2	22 500	100	34	850 800	26,01
4	36 000	100	1	300 000	100	2	22 500	100	83	3 270 600	100
—	—	—	—	—	—	—	—	—	10	317 297	31,08
—	—	—	—	—	—	—	—	—	1	8 000	0,79
—	—	—	—	—	—	—	—	—	102	124 500	12,19
—	—	—	—	—	—	—	—	—	1	2 790	0,27
7	67 200	100	—	—	—	1	4 000	100	33	568 449	55,67
7	67 200	100	—	—	—	1	4 000	100	147	1 021 036	100
—	—	—	—	—	—	1	5 300	100	2	6 800	100
9	55 135	100	1	4 000	100	—	—	—	73	1 654 572	100
3	17 800	100	1	6 000	100	—	—	—	66	1 435 066	100
40	347 542	25,31	6	27 600	18,78	—	—	—	2208	41 482 905	22,66
—	—	—	—	—	—	—	—	—	434	12 748 674	6,96
—	—	—	—	—	—	—	—	—	65	1 337 900	0,74
—	—	—	—	—	—	—	—	—	73	1 629 200	0,88
—	—	—	—	—	—	—	—	—	494	15 969 389	8,73
—	—	—	—	—	—	—	—	—	119	2 672 200	1,45
—	—	—	—	—	—	—	—	—	—	—	—
2	9 100	0,66	1	1 000	0,68	—	—	—	96	5 053 675	2,76
85	1 016 438	74,03	11	118 343	80,54	4	56 000	100	4662	102 198 335	55,82
127	1 373 080	100	18	146 943	100	4	56 000	100	8151	183 092 278	100
3	99 000	64,28	1	15 000	100	1	30 000	100	125	4 904 500	74,69
2	55 000	35,72	—	—	—	—	—	—	14	646 000	9,84
—	—	—	—	—	—	—	—	—	36	1 016 574	15,47
5	154 000	100	1	15 000	100	1	30 000	100	175	6 567 074	100
—	—	—	1	10 000	100	—	—	—	14	346 427	25,36
1	1 000	0,91	—	—	—	—	—	—	56	47 500	3,47
—	—	—	—	—	—	—	—	—	1	8 000	0,58
1	18 000	16,52	—	—	—	—	—	—	23	98 500	7,21
—	—	—	—	—	—	—	—	—	2	22 790	1,67
5	90 000	82,57	—	—	—	—	—	—	32	843 191	61,71
7	109 000	100	1	10 000	100	—	—	—	128	1 366 408	100
—	—	—	—	—	—	1	5 300	100	1	5 300	100
—	—	—	—	—	—	—	—	—	4	118 785	100
—	—	—	—	—	—	—	—	—	1	254 068	100
—	—	—	—	—	—	—	—	—	30	743 536	100
9	102 688	100	1	7 280	100	—	—	—	135	1 590 914	100

Rekapitulation der festen Hypotheken nach

Tabelle 149 und 150.

Stadt Basel

Kreditoren	2 %		3 %		3 1/4 %		3 1/2 %		3 3/4 %		4 %		4 1/4 %	
	Zahl	Fr.	Zahl	Fr.	Zahl	Fr.	Zahl	Fr.	Zahl	Fr.	Zahl	Fr.	Zahl	Fr.
1. Öffentliche Verwaltung	–	–	1	15 000	1	23 000	8	80 064	1	60 000	46	1 377 830	44	1 219 800
= in %				2,38		14,75		5,32		14,73		5,85		5,84
2. Korporationen	–	–	–	–	–	–	1	10 000	–	–	5	55 000	9	201 000
= in %								0,67				0,23		0,96
3. Stiftungen	–	–	–	–	–	–	1	15 000	–	–	12	199 000	12	288 000
= in %								0,99				0,84		1,38
4. Ges. ohne Erwerbszweck	1	40 000	–	–	–	–	6	151 430	1	50 000	28	784 500	85	3 228 500
= in %		37,35						10,05		12,27		3,34		15,45
5. Genossenschaften	–	–	–	–	1	17 777	–	–	–	–	1	5 000	5	220 000
= in %						9,08						0,02		1,05
6. Aktiengesellschaften	–	–	2	65 000	–	–	2	22 540	–	–	31	1 031 230	34	1 213 590
= in %				10,36				1,49				4,38		5,80
7. Koll.- und Komm.-Ges.	–	–	–	–	–	–	–	–	–	–	12	74 600	8	288 000
in = %												0,31		1,38
8. Private	4	67 000	20	547 848	11	154 978	60	1 228 372	12	297 533	770	20 030 928	462	14 239 242
= in %		62,55		87,25		79,17		81,48		73,00		85,03		68,14
Summa	5	107 000	23	627 848	13	195 755	78	1 507 406	14	407 533	905	23 558 088	659	20 898 132
in % des Totalbetrages		0,07		0,44		0,13		1,06		0,28		16,66		14,78
in % der Gesamtzahl	0,07		0,36		0,20		1,23		0,21		14,17		10,31	
Rang I.	4	67 000	12	362 666	11	185 755	67	1 474 161	13	405 248	698	21 649 891	611	20 072 232
= in %	80,00	62,65	52,19	57,76	84,62	94,89	85,89	97,79	92,86	99,44	77,14	91,90	92,72	96,04
„ II.	–	–	3	214 432	1	6 000	8	29 616	1	2 285	134	1 408 449	42	731 900
= in %			13,04	34,25	7,69	3,06	10,26	1,96	7,14	0,56	14,80	5,98	6,38	3,51
„ III.	1	40 000	4	31 850	1	4 000	3	3 629	–	–	64	348 932	5	89 000
= in %	20,00	37,35	17,39	5,18	7,69	2,05	3,85	0,25			7,07	1,48	0,75	0,43
„ IV.	–	–	3	12 900	–	–	–	–	–	–	6	43 174	–	–
= in %			13,04	2,16							0,66	0,18		
„ V.	–	–	1	6 000	–	–	–	–	–	–	2	106 142	1	5 000
= in %			4,34	0,75							0,22	0,45	0,15	0,02
„ VI	–	–	–	–	–	–	–	–	–	–	1	1 500	–	–
= in %											0,11	0,01		
Summa	5	107 000	23	627 848	13	195 755	78	1 507 406	14	407 533	905	23 558 088	659	20 898 132
= in %	100	100	100	100	100	100	100	100	100	100	100	100		100

Rekapitulation der festen Hypotheken nach

1. Öffentliche Verwaltung	–	–	1	15 000	–	–	5	60 658	11	434 000	279	8 844 663	50	1 418 300
= in %			3,57	2,49			5,26	2,29	3,96	4,32	8,73	10,12	5,50	6,45
2. Korporationen	–	–	–	–	–	–	2	70 000	2	41 000	40	923 000	3	53 000
= in %							2,10	2,65	0,72	0,40	1,26	1,06	0,33	0,24
3. Stiftungen	–	–	1	5 000	–	–	1	15 000	4	78 000	48	1 143 200	6	136 000
= in %			3,57	0,82			1,05	0,56	1,44	0,78	1,44	1,30	0,66	0,61
4. Ges. ohne Erwerbszweck	1	40 000	1	5 000	–	–	6	112 615	2	110 000	320	10 450 000	64	2 421 800
= in %	16,67	32,13	3,57	0,82			6,30	4,28	0,72	1,09	10,03	11,96	7,04	11,02
5. Genossenschaften	–	–	–	–	–	–	–	–	–	–	95	2 124 700	11	276 500
= in %											2,97	2,42	1,21	1,25
6. Aktiengesellschaften	–	–	–	–	–	–	3	13 800	1	20 000	246	7 086 445	316	7 574 500
= in %							3,15	0,52	0,36	0,19	7,69	8,10	35,95	34,46
7. Koll.- und Komm.-Ges.	–	–	–	–	–	–	–	–	1	104 555	44	4 125 631	12	358 700
= in %									0,36	1,04	1,32	4,72	1,32	1,63
8. Private	5	84 500	25	579 550	4	104 571	78	2 366 684	253	9 273 526	2124	52 739 690	417	9 747 449
= in %	83,33	67,87	89,29	95,87	100	100	82,14	89,68	92,44	92,18	66,56	60,32	47,44	44,34
Summa	6	124 500	28	604 550	4	104 571	95	2 638 757	274	10 061 081	3196	87 437 329	879	21 986 249
in % des Totalbetrages		0,06		0,33		0,06		1,45		5,50		47,75		12,00
in % der Gesamtzahl	0,07		0,35		0,05		1,16		3,36		39,22		10,78	
Rang I.	4	79 000	17	531 000	3	98 571	77	2 546 926	269	9 990 081	2582	79 524 083	694	19 174 019
= in %	66,67	63,45	60,72	87,83	75	4,26	81,06	96,58	98,18	99,30	80,79	90,95	78,96	87,20
„ II.	–	–	3	11 200	1	6 000	11	59 202	5	71 000	450	6 554 537	155	2 305 330
= in %			10,71	1,85	25	5,73	11,59	2,25	1,82	0,70	14,08	7,49	17,64	10,48
„ III.	2	45 500	7	61 800	–	–	5	12 629	–	–	129	1 046 628	28	486 900
= in %	33,33	36,54	25,00	10,22			5,26	0,47			4,04	1,19	3,18	2,23
„ IV.	–	–	1	550	–	–	1	17 000	–	–	30	270 738	2	20 000
= in %			3,57	0,09			1,05	0,15			0,94	0,30	0,22	0,09
„ V.	–	–	–	–	–	–	1	3 000	–	–	3	20 343	–	–
= in %							1,05	0,64			0,09	0,03		
„ VI.	–	–	–	–	–	–	–	–	–	–	2	21 000	–	–
= in %											0,06	0,4		
Summa	6	124 500	28	604 550	4	104 571	95	2 638 757	274	10 061 081	3196	87 437 329	879	21 986 249
= in %	100	100	100	100	100	100	100	100	100	100	100	100	100	100

Zinsfuss, Kreditoren und Rängen im Jahre 1885.

Stadt Basel

Zu Seite 36.

4 1/2 %		4 3/4 %		5 %		5 1/2 %		6 %		zusammen		durchschnittl. Zinsfuss	unverzinslich		Total		durchschnittl. Zinsfuss
Zahl	Fr.	Zahl	Fr.	Zahl	Fr.	Zahl	Fr.	Zahl	Fr.	Zahl	Betrag Fr.	%	Zahl	Fr.	Zahl	Betrag Fr.	%
142	3 132 423	14	323 000	4	16 506	–	–	–	–	261	6 249 623	4,33	1	50 000	262	6 299 623	4,29
	5,99		1,95		0,08					4,11	4,44		2,43	6,72	4,12	4,46	
18	194 300	1	10 000	2	14 900	–	–	–	–	36	485 200	4,34	–	–	36	485 200	4,34
	0.37		0,05		0,07					0,56	1,40				0,75	0,34	
21	411 700	2	40 000	1	9 000	–	–	–	–	49	962 700	4,32	–	–	49	962 700	4,32
	0,78		0,24		0,02					0,77	0,68				0,76	0,68	
184	6 039 740	–	–	–	–	1	15 000	–	–	306	10 309 170	4,36	–	–	306	10 309 170	4,36
	11,57						0,37			4,83	7,32				4,79	7,29	
13	190 000	1	10 000	1	7 000	–	–	–	–	22	449 777	4,34	–	–	22	449 777	4,34
	0,36		0,05		0,03					0,34	0,31				0,36	0,31	
298	9 310 440	658	11 744 218	443	9 706 907	280	3 781 087	1	100 000	1 749	36 975 012	4,79	3	25 800	1 732	37 000 812	4,79
	17,83		70,47		47,83		95,14		43,98	27,56	26.27		7,29	3,46	27,22	26,16	
21	375 222	–	–	22	330 889	1	6 000	–	–	64	1 074 711	4,56	1	5 000	65	1 079 711	4,54
	0,71				1,64		0,15			1,00	0,76		2,43	0,67	1,01	0,77	
1 543	32 591 410	212	4 539 841	741	10 214 660	18	172 378	8	127 400	3 861	84 211 590	4,39	36	663 815	3 897	84 875 405	4,35
	62,39		27,24		50,33		4,34		56,02	60,83	58,82		87,85	89.15	60,99	59,99	
2 240	52 245 235	888	16 669 059	1 214	20 299 862	300	3 974 465	9	227 400	6 348	140 717 783	4,49	41	744 615	6 389	141 462 398	4,46
	36,95		11,79		14 36		2,80		0.16		99,48	—		0,52	100		
35,07		13,90		19,00		4,70		0,14		99.36			0,61			100	
1 656	45 070 166	344	8 825 438	360	10 580 460	7	236 500	–	–	3 783	108 939 517	4,40	8	553 031	3 791	109 492 548	4,38
73,95	86,27	38,76	53,01	29,67	52,13	2,33	5,95			59,59	77,43		19,52	74,28	59,35	77,40	
474	6 017 619	451	6 897 357	580	6 887 701	216	2 866 782	2	120 000	1 912	25 182 141	4,78	21	146 377	1 933	25 328 518	4,75
21,16	11,52	50,75	41,38	47,78	33,93	72,00	72,14	22,23	52,78	30,13	17,90		51,22	19,56	30,25	17,90	
92	1 023 285	77	824 614	223	2 491 273	66	563 433	5	103 200	541	5 523 216	4,83	10	35 407	551	5 558 623	4,80
4,10	1,96	8,69	4.95	18.37	12,27	22,00	14,17	55,55	45,39	8,53	3,93		24,39	4,75	8,62	3,94	
12	89 740	15	105 650	42	277 478	10	305 750	1	3 000	89	837 692	5,02	–	–	89	837 692	5,02
0,53	0,17	1,69	0,65	3,45	1,36	3.34	7,69	11,11	1,31	1,40	0,59				1,39	0,59	
6	44 425	1	6 000	7	46 950	1	2 000	–	–	19	216 517	4,33	–	–	19	216 517	4,33
0,26	0,08	0,11	0,01	0,57	0,23	0,33	0,05			0,29	0,14				0,29	0,15	
	–	–	–	2	16 000	–	–	1	1 200	4	18 700	4,98	2	9 800	6	28 500	3,27
				0,16	0,08			11,11	0,52	0,06	0,01		4,87	1,31	0,09	0,02	
2 240	52 245 235	888	16 669 059	1 214	20 299 862	300	3 974 465	9	227 400	6 348	140 717 783	4,49	41	744 615	6 389	141 462 398	4,46
100	100	100	100	100	100	100	100	100	100	100	100		100	100	100	100	

Zinsfuss, Kreditoren und Rängen im Jahre 1893.

79	1 789 423	6	121 000	2	15 630	–	–	–	–	433	12 698 674	4,09	1	50 000	434	12 748 674	4,08
2,91	4,01	2,04	2,29	0,36	0,18					5,35	6,96		2,17	8,90	5,33	6,97	
14	201 000	2	35 000	2	14 900	–	–	–	–	65	1 337 900	4,08	–	–	65	1 337 900	4 08
0,51	0,45	0,68	0,66	0,36	0,16					0,80	0,73				0,80	0,73	
13	252 000	–	–	–	–	–	–	–	–	73	1 629 200	4,08	–	–	73	1 629 200	4,08
0,48	0,56									0,90	0,89				0,89	0,88	
98	2 790 974	1	24 000	1	15 000	–	–	–	–	494	15 969 389	4,12	–	–	494	15 969 389	4.12
3,62	6,27	0,34	0,45	0,18	0,17					6,09	8,75				6,07	8,72	
11	234 000	–	–	2	37 000	–	–	–	–	119	2 672 200	4.08	–	–	119	2 672 200	4,08
0,40	0,52			0.36	0,43					1,46	1,46				1,46	1,45	
1 194	18 366 954	186	3 482 617	185	4 047 932	73	668 657	1	60 000	2 205	41 320 305	4,46	3	162 000	2 208	41 482 905	4,44
44,09	41,21	64,98	65,93		45,89	93,59	92,32	14,28	36,01	27,21	22,64		6,54	28,84	27,09	22,66	
27	333 989	1	800	9	115 000	–	–	–	–	94	5 038 675	4,07	2	15 000	96	5 053 675	4.06
0,99	0,74	0,34	0,01	1,62	1,30					1,16	2,76		4,54	2,67	1,17	2,76	
1 272	20 610 593	93	1 619 500	340	4 575 265	5	55 665	6	106 637	1 622	101 863 630	4 14	40	334 705	4 662	102 198 335	4,13
46,98	46,24	31,62	30,66		51,87	6,41	7,68	85.72	63 99	57,03	55,81		86,75	59,59	57,19	55,82	
2 708	44 578 933	289	5 282 917	541	8 820 727	78	724 322	7	166 637	8 105	182 530 573	4,20	46	561 705	8 151	183 092 278	4,19
	24,35		2,89		4,82		0,40		0,09		99,70			0,30		100	–
33.22		3,55		6,63		0,96		0 08		99.43		–	0,57		100		
859	20 716 977	109	2 471 550	168	4 597 629	2	24 500	–	–	4 784	139 754 336	4,12	7	169 377	4 791	139 923 713	4,12
31,76	46,47	37,74	46,79	31,05	52,14	2,57	3,39			59,10	76,58		15,22	30,15	58,85	76,44	
1 487	19 937 770	149	2 602 294	223	2 487 658	54	597 383	1	60 000	2 539	34 692 374	4,46	22	162 003	2 561	34 854 377	4,44
54,86	44,73	51,56	49,26	41,30	28,20	70,23	82,48	14,28	36,01	31,30	19,02		47,83	28,85	31,40	19,03	
300	3 443 136	22	148 843	121	1 223 240	19	82,527	4	61 637	637	6 612 840	4,49	13	125 325	650	6 738 165	4,41
11,09	7,72	7,62	2,81	22,34	13,86	24,36	11,39	57,15	36,98	7,83	3,64		28,26	22,31	7.97	3,68	
57	452 550	8	54 630	20	392 700	3	19 912	2	45 000	124	1 273 080	4,60	3	100 000	127	1 373 080	4,27
2,11	1,02	2,73	1,03	3,69	4,45	3,84	2,74	28,57	27,01	1,52	0,69		6,52	17,80	1,55	0,74	
5	28 500	1	5 600	8	89 500	–	–	–	–	18	146 943	4,72	–	–	18	146 943	4 72
0,18	0,06	0,34	0,11	1,44	1,01					0,22	0,08				0,22	0,08	
–	–	–	–	1	30 000	–	–	–	–	3	51 000	4,59	1	5 000	4	56 000	4,18
				0,18	0,34					0,03	0,01		2,17	0,89	0,01	0,03	
2 708	44 578 933	289	5 282 917	541	8 820 727	78	724 322	7	166 637	8 105	182 530 573	4,20	46	561 705	8 151	183 092 278	4,19
100	100	100	100	100	100	100	100	100	100	100	100		100	100	100	100	

Feste Hypotheken im Jahre

Stadt Basel

Tabelle 151.

Kreditoren		2 %		3 %		3 1/4 %		3 1/2 %		3 3/4 %		4 %		4 1/4 %		4 1/2 %	
		Zahl	Fr.	Zahl	Fr.	Zahl	Fr.	Zahl	Fr.	Zahl	Fr.	Zahl	Fr.	Zahl	Fr.	Zahl	Fr.
Oeffentliche Verwaltung.	I.	—	—	—	—	1	23 000	8	80 064	1	60 000	44	1 368 130	43	1 189 800	140	3 125 723
	II.	—	—	—	—	—	—	—	—	—	—	1	4 000	1	30 000	1	6 200
	III.	—	—	1	15 000	—	—	—	—	—	—	1	5 700	—	—	1	500
	V.	—	—	—	—	—	—	—	—	—	—	—	—	—	—	—	—
	Zus.	—	—	1	15 000	1	23 000	8	80 064	1	60 000	46	1 377 830	44	1 219 800	142	3 132 423
Korporat.	I.	—	—	—	—	—	—	1	10 000	—	—	5	55 000	9	201 000	18	194 300
	II.	—	—	—	—	—	—	—	—	—	—	—	—	—	—	—	—
	Zus.	—	—	—	—	—	—	1	10 000	—	—	5	55 000	9	201 000	18	194 300
Stiftungen	I.	—	—	—	—	—	—	1	15 000	—	—	11	198 500	12	288 000	19	403 200
	II.	—	—	—	—	—	—	—	—	—	—	—	—	—	—	2	8 500
	III.	—	—	—	—	—	—	—	—	—	—	1	500	—	—	—	—
	Zus.	—	—	—	—	—	—	1	15 000	—	—	12	199 000	12	288 000	21	411 700
Gesellschaft. ohne Erwerbszweck	I.	—	—	—	—	—	—	6	151 430	1	50 000	27	764 500	85	3 228 500	183	6 029 740
	II.	—	—	—	—	—	—	—	—	—	—	1	20 000	—	—	—	—
	III.	1	40 000	—	—	—	—	—	—	—	—	—	—	—	—	1	10 000
	Zus.	1	40 000	—	—	—	—	6	151 430	1	50 000	28	784 500	85	3 228 500	184	6 039 740
Genossenschaften	I.	—	—	—	—	1	17 777	—	—	—	—	1	5 000	5	220 000	12	185 000
	II.	—	—	—	—	—	—	—	—	—	—	—	—	—	—	1	5 000
	Zus.	—	—	—	—	1	17 777	—	—	—	—	1	5 000	5	220 000	13	190 000
Aktien-Gesellschaft.	I.	—	—	2	65 000	—	—	2	22 440	—	—	27	1 006 350	30	1 158 590	239	8 507 740
	II.	—	—	—	—	—	—	—	—	—	—	4	24 880	3	47 000	55	740 550
	III.	—	—	—	—	—	—	—	—	—	—	—	—	1	8 000	2	51 500
	IV.	—	—	—	—	—	—	—	—	—	—	—	—	—	—	2	10 650
	V.	—	—	—	—	—	—	—	—	—	—	—	—	—	—	—	—
	VI.	—	—	—	—	—	—	—	—	—	—	—	—	—	—	—	—
	Zus.	—	—	2	65 000	—	—	2	22 440	—	—	31	1 031 230	34	1 213 590	298	9 310 440
Kollektiv- und Kommandit. Gesellschaft.	I.	—	—	—	—	—	—	—	—	—	—	11	70 200	6	280 000	13	317 722
	II.	—	—	—	—	—	—	—	—	—	—	1	4 400	1	6 000	5	22 500
	III.	—	—	—	—	—	—	—	—	—	—	—	—	1	2 000	3	35 000
	IV.	—	—	—	—	—	—	—	—	—	—	—	—	—	—	—	—
	Zus.	—	—	—	—	—	—	—	—	—	—	12	74 600	8	288 000	21	375 222
Private	I.	—	—	—	—	—	—	—	—	—	—	572	18 182 211	421	13 506 342	1032	26 306 741
	II.	—	—	—	—	—	—	—	—	—	—	127	1 355 169	37	648 900	410	5 234 869
	III.	—	—	—	—	—	—	—	—	—	—	68	342 732	3	79 000	85	96 285
	IV.	—	—	—	—	—	—	—	—	—	—	6	43 174	—	—	10	79 090
	V.	—	—	—	—	—	—	—	—	—	—	2	106 142	1	5 000	6	44 425
	VI.	—	—	—	—	—	—	—	—	—	—	1	1 500	—	—	—	—
	Zus.	—	—	—	—	—	—	—	—	—	—	770	20 030 928	462	14 239 242	1543	32 591 410

1885 zum Zinsfuss von

Stadt Basel

Zu Seite 36 f.

4 3/4 %		5 %		5 1/2 %		6 %		Total		durchschnittl. Zinsfuss	unverzinslich		Total		durchschnittl. Zinsfuss
Zahl	Fr.	Zahl	Fr.	Zahl	Fr.	Zahl	Fr.	Zahl	Fr.		Zahl	Fr.	Zahl	Fr.	
14	325 000	1	14 000	—	—	—	—	252	6 185 717	4,33	1	50 000	253	6 235 717	4,30
—	—	—	—	—	—	—	—	3	40 200	4,26	—	—	3	40 200	4,26
—	—	2	2 056	—	—	—	—	5	23 256	3,46	—	—	5	23 256	3,46
—	—	1	450	—	—	—	—	1	450	5,00	—	—	1	450	5,00
14	325 000	4	16 506	—	—	—	—	261	6 249 623	4,33	1	50 000	262	6 299 623	4,29
1	10 000	1	8 900	—	—	—	—	35	479 200	4,33	—	—	35	479 200	4,33
—	—	1	6 000	—	—	—	—	1	6 000	5,00	—	—	1	6 000	5,00
1	10 000	2	14 900	—	—	—	—	36	485 200	4,34	—	—	—	485 200	4,34
1	20 000	1	9 000	—	—	—	—	45	933 700	4,31	—	—	45	933 700	4.31
1	20 000	—	—	—	—	—	—	3	28 500	4,68	—	—	3	28 500	4,68
—	—	—	—	—	—	—	—	1	500	4,00	—	—	1	500	4,00
2	40 000	1	9 000	—	—	—	—	49	962 700	4,32	—	—	49	—	4,32
—	—	—	—	1	15 000	—	—	303	10 239 170	4,37	—	—	303	10 239 170	4,37
—	—	—	—	—	—	—	—	1	20 000	4,00	—	—	1	20 000	4,00
—	—	—	—	—	—	—	—	2	50 000	2,50	—	—	2	50 000	2,50
—	—	—	—	1	15 000	—	—	306	10 309 170	4,36	—	—	306	10 309 170	4,36
—	—	—	—	1	7 000	—	—	20	434 777	4,33	—	—	20	434 777	4,33
1	10 000	—	—	—	—	—	—	2	15 000	4,67	—	—	2	15 000	4,67
1	10 000	—	—	1	7 000	—	—	22	449 777	4,34	—	—	22	449 777	4,34
216	5 518 968	283	7 823 875	5	196 500	—	—	804	24 299 563	4,69	—	—	804	24 299 563	4,69
367	5 482 700	134	1 646 232	206	2 739 882	1	100 000	770	10 801 244	4,97	2	21 000	772	10 822 244	4,96
60	635 900	20	218 450	60	523 955	—	—	144	1 437 805	5,05	—	—	144	1 437 805	5,05
14	100 650	5	18 350	9	300 750	—	—	30	430 400	5,28	—	—	30	430 400	5,28
1	6 000	—	—	—	—	—	—	1	6 000	4,75	—	—	1	6 000	4,75
—	—	—	—	—	—	—	—	—	—	—	1	4 800	1	4 800	—
658	11 744 218	443	9 706 907	280	3 781 087	1	100 000	1749	36 975 012	4,79	3	25 800	1752	37 000 812	4,79
—	—	1	60 000	—	—	—	—	31	727 922	4,40	—	—	31	727 922	4,40
—	—	8	116 600	—	—	—	—	15	149 500	4,86	1	5 000	16	154 500	4,71
—	—	11	148 789	1	6 000	—	—	16	191 789	4,92	—	—	16	191 789	4,92
—	—	2	5 500	—	—	—	—	2	5 500	5,00	—	—	2	5 500	5,00
—	—	22	330 889	1	6 000	—	—	64	1 074 711	4,56	1	5 000	65	1 079 711	4,54
112	2 961 470	72	2 657 685	1	25 000	—	—	2293	65 639 468	4,31	7	503 031	2300	66 142 499	4,28
82	1 384 657	437	5 118 869	10	106 900	1	20 000	1117	14 121 697	4,63	18	120 377	1135	14 242 074	4,59
17	188 714	189	2 121 978	5	33 478	5	103 200	373	3 819 866	4,78	10	35 407	383	3 855 273	4,74
1	5 000	35	253 628	1	5 000	1	3 000	57	401 792	4,74	—	—	57	401 792	4,74
—	—	6	46 500	1	2 000	—	—	17	210 067	4,32	—	—	17	210 067	4,32
—	—	2	16 000	—	—	1	1 200	4	18 700	4,98	1	5 000	5	23 700	3,93
212	4 539 841	741	10 214 660	18	172 378	8	127 400	3861	84 211 590	4,39	36	663 815	3897	84 875 405	4,35

Feste Hypotheken im Jahre

Stadt Basel

Tabelle 152.

Kreditoren		2 %		3 %		3 1/4 %		3 1/2 %		3 3/4 %		4 %		4 1/4 %		4 1/2 %	
		Zahl	Fr.	Zahl	Fr.	Zahl	Fr.	Zahl	Fr.	Zahl	Fr.	Zahl	Fr.	Zahl	Fr.	Zahl	Fr.
Offentliche Verwaltung	I.	—	—	—	—	—	—	5	60 658	11	434 400	277	8 839 863	49	1 403 300	78	1 783 223
	II.	—	—	—	—	—	—	—	—	—	—	2	4 800	1	15 000	1	6 200
	III.	—	—	1	15 000	—	—	—	—	—	—	—	—	—	—	—	—
	Zus.	—	—	1	15 000	—	—	5	60 658	11	434 000	279	8 844 663	50	1 418 300	79	1 789 423
Korporat.	I.	—	—	—	—	—	—	2	70 000	2	41 000	40	923 000	3	53 000	12	193 000
	II.	—	—	—	—	—	—	—	—	—	—	—	—	—	—	2	8 000
	Zus.	—	—	—	—	—	—	2	70 000	2	41 000	40	923 000	3	53 000	14	201 000
Stiftungen	I.	—	—	1	5 000	—	—	1	15 000	4	78 000	47	1 142 700	6	136 000	13	252 000
	II.	—	—	—	—	—	—	—	—	—	—	1	500	—	—	—	—
	Zus.	—	—	1	5 000	—	—	1	15 000	4	78 000	48	1 143 200	6	136 000	13	252 000
Gesellschaft. ohne Erwerbszweck	I.	—	—	1	5 000	—	—	6	112 615	2	110 000	317	10 349 000	63	2 416 800	97	2 780 974
	II.	—	—	—	—	—	—	—	—	—	—	3	101 000	1	5 000	—	—
	III.	1	40 000	—	—	—	—	—	—	—	—	—	—	—	—	1	10 000
	Zus.	1	40 000	1	5 000	—	—	6	112 615	2	110 000	320	10 450 000	64	2 421 800	98	2 790 974
Genossenschaften	I.	—	—	—	—	—	—	—	—	—	—	95	2 124 700	10	261 500	9	219 000
	II.	—	—	—	—	—	—	—	—	—	—	—	—	1	15 000	2	15 000
	Zus.	—	—	—	—	—	—	—	—	—	—	95	2 124 700	11	276 500	11	234 000
Aktien-Gesellsch.	I.	—	—	—	—	—	—	3	13 800	1	20 000	208	6 646 965	286	7 118 000	138	3 856 693
	II.	—	—	—	—	—	—	—	—	—	—	19	297 680	26	363 000	899	12 706 471
	III.	—	—	—	—	—	—	—	—	—	—	14	110 500	4	103 500	129	1 607 590
	IV.	—	—	—	—	—	—	—	—	—	—	5	31 300	—	—	24	176 700
	V.	—	—	—	—	—	—	—	—	—	—		—	—	—	4	19 500
	Zus.	—	—	—	—	—	—	3	13 800	1	20 000	246	7 086 445	316	7 574 500	1194	18 366 954
Kollektiv- und Kommandit-Gesellschaft.	I.	—	—	—	—	—	—	—	—	1	104 555	37	47 059 781	8	330 000	10	223 000
	II.	—	—	—	—	—	—	—	—	—	—	3	50 350	4	28 700	8	54 000
	III.	—	—	—	—	—	—	—	—	—	—	3	11 500	—	—	9	56 989
	IV.	—	—	—	—	—	—	—	—	—	—	1	4 000	—	—	—	—
	V.	—	—	—	—	—	—	—	—	—	—	—	—	—	—	—	—
	Zus.	—	—	—	—	—	—	—	—	1	104 555	44	4 125 631	12	358 700	27	333 989
Private	I.	4	79 000	15	521 000	3	98 571	60	2 274 853	248	9 212 526	1561	45 458 704	269	7 465 419	502	1 149 087
	II.	—	—	3	11 200	1	6 000	11	59 202	5	71 000	423	6 100 707	122	1 878 630	575	7 148 099
	III.	1	5 500	6	46 800	—	—	5	12 629	—	—	111	924 128	24	383 400	161	1 768 557
	IV.	—	—	1	550	—	—	1	17 000	—	—	24	235 438	2	20 000	33	275 850
	V.	—	—	—	—	—	—	1	3 000	—	—	3	20 343	—	—	1	9 000
	VI.	—	—	—	—	—	—	—	—	—	—	2	21 000	—	—	—	—
	Zus.	5	84 500	25	579 550	4	104 571	—	—	253	9 283 526	2124	52 739 690	417	9 747 449	1272	20 610 593

1893 zum Zinsfuss von

Stadt Basel

Zu Seite 36 f.

4 3/4 %		5 %		5 1/2 %		6 %		Total		durchschnittl. Zinsfuss	unverzinslich		Total		durchschnittl. Zinsfuss
Zahl	Fr	Zahl	Fr.	Zahl	Fr.	Zahl	Fr.	Zahl	Fr.		Zahl	Fr.	Zahl	Fr.	
6	121 000	1	14 000	—	—	—	—	427	12 656 044	4,10	1	50 000	428	12 706 044	4,08
—	—	—	—	—	—	—	—	4	26 000	4,27	—	—	4	26 000	4,27
—	—	1	1 630	—	—	—	—	2	16 630	3,19	—	—	2	16 630	3,19
6	121 000	2	15 630	—	—	—	—	433	12 698 674	4,09	1	50 000	434	12 748 674	4,08
2	3 500	1	8 900	—	—	—	—	62	1 323 900	4,08	—	—	62	1 323 900	4,08
—	—	1	6 000	—	—	—	—	3	14 000	4,71	—	—	3	14 000	4,71
2	3 500	2	14 900	—	—	—	—	65	1 337 900	4,08	—	—	65	1 337 900	4,08
—	—	—	—	—	—	—	—	72	1 628 700	4,08	—	—	72	1 628 700	4,08
—	—	—	—	—	—	—	—	1	500	4,08	—	—	1	500	4,08
—	—	—	—	—	—	—	—	73	1 629 200	4,08	—	—	73	1 629 200	4,08
1	24 000	1	15 000	—	—	—	—	488	15 813 389	4,12	—	—	488	15 813 389	4,12
—	—	—	—	—	—	—	—	4	106 000	4,01	—	—	4	106 000	4,01
—	—	—	—	—	—	—	—	2	50 000	2,50	—	—	2	50 000	2,50
1	24 000	1	15 000	—	—	—	—	494	15 969 389	4,12	—	—	494	15 969 389	4,12
—	—	2	37 000	—	—	—	—	116	2 642 200	4,08	—	—	116	2 642 200	4,08
—	—	—	—	—	—	—	—	3	30 000	4,38	—	—	3	30 000	4,38
—	—	2	37 000	—	—	—	—	119	2 672 200	4,08	—	—	119	2 672 200	4,08
54	1 121 050	123	3 463 450	1	6 000	—	—	814	22 235 958	4,36	—	—	814	22 235 958	4,36
111	2 214 494	43	456 482	50	560 218	1	60 000	1149	16 658 345	4,57	1	15 000	1150	16 673 345	4,57
14	94 343	17	125 000	19	82 527	—	—	197	2 123 460	4,54	1	75 000	198	2 198 460	4,39
6	47 130	1	500	3	19 912	—	—	39	275 542	4,56	1	72 000	40	347 542	3,61
1	5 600	1	2 500	—	—	—	—	6	27 600	4,57	—	—	6	27 600	4,57
186	3 482 617	185	4 047 932	73	668 657	1	60 000	2205	41 320 905	4,16	3	162 000	2208	41 482 905	4,44
—	—	—	—	—	—	—	—	56	4 717 336	4,04	—	—	56	4 717 336	4,04
1	800	4	63 400	—	—	—	—	20	197 250	4,49	2	15 000	22	212 250	4,18
—	—	3	45 500	—	—	—	—	15	113 989	4,65	—	—	15	113 989	4,65
—	—	1	5 100	—	—	—	—	2	9 100	4,56	—	—	2	9 100	4,56
—	—	1	1 000	—	—	—	—	1	1 000	5,00	—	—	1	1 000	5,00
1	800	9	115 000	—	—	—	—	94	5 038 675	4,07	2	15 000	96	5 053 675	4,06
46	1 170 500	40	1 059 279	1	18 500	—	—	2749	78 736 809	4,07	6	119 377	2755	78 856 186	4,06
37	387 000	175	1 961 776	4	37 165	—	—	1356	17 660 779	4,36	19	132 003	1375	17 792 782	4,32
8	54 500	100	1 051 110	—	—	4	61 637	420	4 308 261	4,49	12	50 325	432	4 358 586	4,44
2	7 500	18	387 100	—	—	2	45 000	83	988 438	4,62	2	28 000	85	1 016 438	4,50
—	—	6	86 000	—	—	—	—	11	118 343	4,75	—	—	11	118 343	4,75
—	—	1	30 000	—	—	—	—	3	51 000	4,59	1	5 000	4	56 000	4,18
93	1 619 500	340	4 575 265	5	55 665	6	106 637	4622	101 863 630	4,14	40	334 705	4662	102 198 335	4,13

Tabelle 153.

Der belastete Grundbesitz nach Parzellengrösse-Kategorien.

Sektion II: Spalenquartier. Status vom 16. Mai 1868.

Grösse der Parzellen in m²	Belastete Parzellen								Unbelastete Parzellen								Total	
	mit Gebäuden		ohne Gebäude		Zusammen				mit Gebäuden		ohne Gebäude		Zusammen					
					Anzahl		Fläche						Anzahl		Fläche			
	Anzahl	m²	Anzahl	m²	überhaupt	in %	m²	in %	Anzahl	m²	Anzahl	m²	überhaupt	in %	m²	in %	Anzahl	m²
Bis 25 m²	5	120	–	–	5	1,11	120	0,008	5	65	–	–	5	1,71	65	0,006	10	185
25—50	17	668,5	1	46	18	3,99	714,5	0,05	2	87	3	109	5	1,71	196	0,02	23	910,5
50—75	23	1 517,5	–	–	23	5,10	1 517,5	0,10	1	55	3	186	4	1,37	241	0,02	27	1 758,5
75—100	21	1 867,5	–	–	21	4,66	1 867,5	0,13	5	432,5	1	90	6	2,05	522,5	0,04	27	2 390
	66		1		67				13		7		20				87	
100—125	21	2 322,5	–	–	21	4,66	2 322,5	0,16	3	334,5	–	–	3	1,03	334,5	0,03	24	2 657
125—150	19	2 586,5	–	–	19	4,21	2 586,5	0,17	4	534	–	–	4	1,37	534	0,05	23	3 120,5
150—175	26	4 220	–	–	26	5,76	4 220	0,28	7	1 142,5	–	–	7	2,40	1 142,5	0,10	33	5 362,5
175—200	16	2 946,5	1	195,5	17	3,77	3 142	0,21	5	930,5	2	380,5	7	2,40	1 311	0,12	24	4 453
200—225	20	4 230,5	–	–	20	4,43	4 230,5	0,28	4	836	1	216	5	1,71	1 052	0,09	25	5 282,5
225—250	13	3 074,5	–	–	13	2,88	3 074,5	0,21	2	478	1	243	3	1,03	721	0,06	16	3 795,5
250—300	18	4 939,5	1	292	19	4,21	5 231,5	0,35	8	2 133,5	2	568	10	3,42	2 701,5	0,23	29	7 933
	133		2		135				33		6		39				174	
300—350	17	5 496,5	–	–	17	3,77	5 496,5	0,37	4	1 273	2	626,5	6	2,05	1 899,5	0,16	23	7 396
350—400	9	3 341	1	360	10	2,22	3 701	0,25	2	774,5	4	1 492,5	6	2,05	2 267	0,19	16	5 968
400—500	25	11 273	4	1 722	29	6,43	12 995	0,87	9	3 868,5	11	5 186,5	20	6,85	9 055	0,78	49	22 050
500—600	15	8 089	3	1 524,5	18	3,99	9 613,5	0,65	5	2 641	4	2 193,5	9	3,08	4 834,5	0,42	27	14 448
	66		8		74				20		21		41				115	
600—800	17	11 509,5	12	8 133	29	6,43	19 642,5	1,32	8	5 329	9	6 341	17	5,82	11 670	1,00	46	31 312,5
800—1000	7	6 143,5	9	8 399	16	3,55	14 542,5	0,98	3	2 652	22	19 518,5	25	8,56	22 170,5	1,91	41	36 713
	24		21		45				11		31		42				87	
1 000—1 200	6	6 654,5	6	6 511,5	12	2,66	13 166	0,88	3	3 224	14	15 570,5	17	5,82	18 794,5	1,62	29	31 960,5
1 200—1 500	5	6 418	12	16 223	17	3,77	22 641	1,52	3	4 091	12	16 386,5	15	5,14	20 477,5	1,76	32	43 118,5
1 500—2 000	2	3 452,5	18	30 800,5	20	4,43	34 253	2,30	5	8 481	20	34 987	25	8,56	43 468	3,74	45	77 721
2 000—3 000	3	6 856,5	19	44 739,5	22	4,88	51 596	3,47	6	13 536,5	28	66 910,5	34	11,64	80 447	6,92	56	132 043
3 000—4 000	5	17 007,5	9	31 461	14	3,10	48 468,5	3,26	8	27 423	7	23 842,5	15	5,14	51 265,5	4,41	29	99 734
4 000—5 000	3	13 331	8	35 929	11	2,44	49 260	3,31	2	8 921,5	2	9 803,5	4	1,37	18 725	1,61	15	67 985
5 000—10 000	1	7 825,5	6	44 345	7	1,55	52 170,5	3,50	5	28 868	18	130 714,5	23	7,88	159 582,5	13,72	30	211 753
10 000—20 000	4	50 459	6	91 008	10	2,22	141 467	9,50	–	–	7	104 450	7	2,40	104 450	8,98	17	245 917
	29		84		113				32		108		140				253	
über 20 000 m²	5	340 321,5	12	640 183,5			980 505	65,87	1	89 940,5	9	515 281,5	10	3,42	605 222			1 585 727
	5		12		17	3,77			1		9		10			52,03	27	
Summa	323	526 672	128	961 873	451	100	1 488 545	100	110	208 052	182	955 097,5	292	100	1 163 149,5	100	743	2 651 694,5
in % =	43,47	19,86	17,23	36,27	60,70		56,14		14,80	7,85	24,50	36,02	39,30		43,86		100	100

Zu Seite 37.

Der belastete Grundbesitz nach Parzellengrösse-Kategorien.

Der belastete Grundbesitz nach Parzellengrösse-Kategorien.

Sektion II: Spalenquartier. Status vom 31. Dezember 1885.

Grösse der Parzellen in m²	Belastete Parzellen: mit Gebäuden: Anzahl	mit Gebäuden: m²	ohne Gebäude: Anzahl	ohne Gebäude: m²	Zusammen: Anzahl überhaupt	Zusammen: Anzahl in %	Zusammen: Fläche m²	Zusammen: Fläche in %	Unbelastete Parzellen: mit Gebäuden: Anzahl	mit Gebäuden: m²	ohne Gebäude: Anzahl	ohne Gebäude: m²	Zusammen: Anzahl überhaupt	Zusammen: Anzahl in %	Zusammen: Fläche m²	Zusammen: Fläche in %	Total: Anzahl	Total: m²
Bis 25 m²	3	71	–	–	3	0,41	71	0,006	1	24	6	73	7	1,95	97	0,007	10	168
25—50	19	746	–	–	19	2,57	746	0,06	1	48,5	3	109	4	1,11	157,5	0,01	23	903,5
50—75	25	1 644	–	–	25	3,39	1 644	0,14	1	55	2	123,5	3	0,84	178,5	0,01	28	1 822,5
75—100	27	2 380	–	–	27	3,66	2 380	0,20	1	96	2	174,5	3	0,84	270,5	0,02	30	2 650,5
	74		–		74				4		13		17				91	
100—125	30	3 374	–	–	30	4,06	3 374	0,28	4	456,5	–	–	4	1,11	456,5	0,03	34	3 830,5
125—150	42	5 764	–	–	42	5,69	5 764	0,47	4	540	2	251,5	6	1,67	791,5	0,06	48	6 555,5
150—175	46	7 481,5	–	–	46	6,23	7 481,5	0,62	6	967	–	–	6	1,67	967	0,07	52	8 448,5
175—200	66	12 337	2	386	68	9,21	12 723	1,05	8	1 509	4	734,5	12	3,34	2 243,5	0,16	80	14 966,5
200—225	60	12 785,5	–	–	60	8,13	12 785,5	1,05	8	1 693,5	1	216	9	2,51	1 909,5	0,14	69	14 695
225—250	38	8 972,5	1	238,5	39	5,28	9 211	0,76	9	2 155	2	472,5	11	3,06	2 627,5	0,19	50	11 838,5
250—300	56	15 140,5	2	590	58	7,86	15 730,5	1,29	13	3 624	1	298	14	3,90	3 922	0,28	72	19 652,5
	338		5		343				52		10		62				405	
300—350	51	16 533,5	–	–	51	6,91	16 533,5	1,36	11	3 561	3	945	14	3,90	4 506	0,32	65	21 039,5
350—400	27	10 108,5	5	1 868	32	4,34	11 976,5	0,99	6	2 246	2	761,5	8	2,23	3 007,5	0,22	40	14 984
400—500	42	18 812,5	3	1 384,5	45	6,10	20 197	1,66	11	4 768,5	6	2 834,5	17	4,74	7 603	0,55	62	27 800
500—600	23	12 301	2	1 017	25	3,39	13 318	1,10	9	4 876	5	2 669,5	14	3,90	7 545,5	0,54	39	20 863,5
	143		10		153				37		16		53				206	
600—800	24	15 935	4	2 794	28	3,79	18 729	1,54	11	7 575,5	12	8 047,5	23	6,41	15 623	1,12	51	34 352
800—1 000	17	14 840,5	7	6 455	24	3,25	21 295,5	1,75	6	5 460	19	17 092,5	25	6,96	22 552,5	1,62	49	43 848
	41		11		52				17		31		48				100	
1 000—1 200	9	10 303	4	4 445	13	1,76	14 748	1,21	4	4 353	14	15 390,5	18	5,01	19 743,5	1,42	31	34 491,5
1 200—1 500	8	10 200,5	3	3 753	11	1,49	13 953,5	1,15	4	5 346	15	20 555,5	19	5,29	25 901,5	1,86	30	39 855
1 500—2 000	8	14 712,5	8	13 907,5	16	2,17	28 620	2,36	6	10 376,5	28	48 040	34	9,47	58 416,5	4,19	50	87 036,5
2 000—3 000	6	13 205,5	17	39 585	23	3,12	52 790,5	4,35	7	16 104	33	81 338,5	40	11,14	97 442,5	7,00	63	150 233
3 000—4 000	4	14 386,5	4	13 801,5	8	1,08	28 188	2,32	6	21 838,5	10	34 860	16	4,46	56 698,5	4,07	24	84 886,5
4 000—5 000	2	8 412,5	2	9 585	4	0,54	17 997,5	1,48	1	4 341,5	7	31 733,5	8	2,23	36 075	2,59	12	54 072,5
5 000—10 000	7	48 372	10	76 799,5	17	2,30	125 171,5	10,30	7	44 003	15	95 224,5	22	6,13	139 227,5	10,00	39	264 399
10 000—20 000	3	42 096	10	144 251	13	1,76	186 347	15,34	2	20 439	9	120 946,5	11	3,06	141 385,5	10,15	24	327 732,5
	47		58		105				37		131		168				273	
über 20 000 m²	3	250 240,5	8	322 719,5	11	1,49	572 960	47,17	2	118 855	9	624 551	11	3,60	743 406	53,38	22	1 316 366
	3		8						2		9							
Summa	646	571 156	92	643 580	738	100	1 214 736	100	149	285 312	210	1 107 443	359	100	1 392 755	100	1097	2 607 491
in % =	58,89	21,90	8,37	24,68	67,27		46,59		13,58	10,94	19,14	42,47	32,73		53,41		100	100

Tabelle 155.

Der belastete Grundbesitz nach Parzellengrösse-Kategorien.

Sektion II: Spalenquartier. Status vom 31. Dezember 1893.

Grösse der Parzellen in m²	Belastete Parzellen								Unbelastete Parzellen								Total	
	mit Gebäuden		ohne Gebäude		Zusammen				mit Gebäuden		ohne Gebäude		Zusammen					
					Anzahl		Fläche						Anzahl		Fläche			
	Anzahl	m²	Anzahl	m²	überhaupt	in %	m²	in %	Anzahl	m²	Anzahl	m²	überhaupt	in %	m²	in %	Anzahl	m²
Bis 25 m²	4	95	–	–	4	0,38	95	0,01	–	–	6	73	6	1,57	73	0,04	10	168
25—50	19	746	–	–	19	1,80	746	0,09	1	48,5	4	153,5	5	1,31	202	0,01	24	948
50—75	25	1 627,5	–	–	25	2,37	1 627,5	0,19	1	69,5	1	72	2	0,52	141,5	0,008	27	1 769
75—100	27	2 384	–	–	27	2,56	2 384	0,28	2	189	2	175	4	1,04	364	0,02	31	2 748
	75		–		75				4		13		17				92	
100—125	50	5 663,5	–	–	50	4,75	5 663,5	0,60	4	452,5	–	–	4	1,04	452,5	0,03	54	6 116
125—150	80	11 133	–	–	80	7,60	11 133	1,29	6	805,5	3	427	9	2,36	1 232,5	0,07	89	12 365,5
150—175	71	11 594,5	6	989,5	77	7,31	12 584	1,46	8	1 290,5	–	–	8	2,09	1 290,5	0,08	85	13 874,5
175 – 200	174	32 595	9	1 728,5	183	17,38	34 323,5	3,99	11	2 101	2	380,5	13	3,40	2 481,5	0,14	196	36 805
200—225	82	17 503,5	7	1 483	89	8,45	18 986,5	2,21	12	2 561	4	860,5	16	4,19	3 421,5	0.20	105	22 408
225—250	58	13 736	4	959	62	5,89	14 695	1,71	9	2 155	2	472,5	11	2,88	2 627,5	0,15	73	17 322,5
250—300	83	22 266	2	522,5	85	8,07	22 788,5	2,65	14	3 848	3	852,5	17	4,45	4 700,5	0,28	102	27 489
	598		28		626				64		14		78				704	
300—350	64	20 864	2	667	66	6,27	21 531	2,50	10	3 239,5	2	615	12	3,14	3 854,5	0,22	78	25 385,5
350—400	42	15 705,5	2	710,5	44	4,18	16 416	1,91	11	4 094,5	–	–	11	2,88	4 094,5	0,24	55	20 510,5
400—500	49	21 860,5	2	923	51	4,84	22 783,5	2,65	19	8 335,5	6	2 834,5	25	6,54	11 170	0,65	76	33 953,5
500 – 600	29	15 574,5	2	1 071,5	31	2,94	16 646	1,93	7	3 837	3	1 599,5	10	2,62	5 436,5	0,32	41	22 082,5
	184		8		192				47		11		58				250	
600—800	26	17 595	5	3 539,5	31	2,94	21 134,5	2,46	10	6 826,5	8	5 404,5	18	4,71	12 231	0,72	49	33 365,5
800—1000	18	15 990	6	5 507	24	2,28	21 497	2,50	6	5 342	18	16 442	24	6,28	21 784	1,28	48	43 281
	44		11		55				16		26		42				97	
1 000 – 1 200	11	12 468	3	3 211,5	14	1,33	15 679,5	1,82	5	5 362,5	12	13 168	17	4,45	18 530,5	1,09	31	34 210
1 200 – 1 500	10	12 925	4	5 240,5	14	1,33	18 165,5	2,11	5	6 878,5	11	15 078,5	16	4,19	21 957	1,29	30	40 122,5
1 500 – 2 000	9	16 293,5	6	10 817,5	15	1,42	27 111	3,15	6	10 744,5	23	39 490,5	29	7,59	50 235	2,95	44	77 346
2 000—3 000	8	18 278	13	31 070,5	21	1,99	49 348,5	5,74	9	20 407	31	76 352,5	40	10,47	96 759,5	5,67	61	146 108
3 000—4 000	4	13 208,5	7	24 955,5	11	1,04	38 164	4,44	7	24 769,5	14	47 317,5	21	5,50	72 087	4,23	32	110 251
4 000—5 000	2	8 519,5	1	4 995	3	0,28	13 514,5	1,57	1	4 363	8	36 436,5	9	2,36	40 799,5	2,39	12	54 314
5 000 – 10 000	6	41 131	9	67 359,5	15	1,42	108 490,5	12,61	4	28 718	18	125 706,5	22	5,76	154 424,5	9,05	37	262 915
10 000—20 000	2	28 402,5	7	104 330	9	0,85	132 732,5	15,43	2	27 208,5	13	185 816,5	15	3,93	213 025	12,49	24	345 757,5
	52		50		102				39		130		169				171	
über 20 000 m²	2	174 595,5	1	37 487	3	0,28	212 082,5	24,65	3	136 373,5	15	825 662	18	4,71	962 035,5	56,41	21	1 174 118
	2		1						3		15							
Summa:	955	552 755	98	307 568	1 053	100	860 323	100	173	310 020,5	209	1 395 390,5	382	100	1 705 411	100	1 435	2 565 734
in % =	66,55	21,54	6,83	11,99	73,38		33,53		12,05	12,08	14,56	54,39	26,61		66,47		100	100

Zu Seite 37.

Die Hypotheken im Verhältnis zu den Liegenschaftspreisen.

II. Sektion: Spalenquartier (nebst Marktplatz).

Tabelle 156. **Zone I.** Zu Seite 41.

Jahr	Parzellen mit Gebäuden									
	Zahl der Handänderungen	m²	Preis		Hypotheken				Die Hypotheken betragen in % des Preises	
					vor der Handänderung		nach der Handänderung		vor der Handänderung	nach der Handänderung
			Betrag Fr.	per m² Fr	Betrag Fr.	per m² Fr.	Betrag Fr.	per m² Fr.		
1868	—	—	—	—	—	—	—	—	—	—
69	—	—	—	—	—	—	—	—	—	—
1870	1	243,5	100 000	410. 68	40 000	164. 27	100 000	410. 68	40	100
71	3	240,5	101 000	419. 96	88 500	367. 98	83 300	346. 36	87,62	82,48
72	1	70,5	60 000	851. 06	52 000	737. 59	50 000	709. 22	86,66	83,33
73	6	710	356 500	502. 11	188 600	265. 63	196 000	276. 06	52,90	54,98
74	1	20,5	17 000	829. 27	10 000	487. 80	17 000	829. 27	58,82	100
1875	7	886	382 800	432. 05	220 000	248. 31	216 300	244. 13	57,47	56,50
76	2	313	196 000	626. 19	83 000	265. 17	180 000	575. 08	42,35	91,84
77	1	55,5	43 000	774. 77	30 000	540. 54	41 500	747. 75	69,77	96,51
78	3	148,5	75 500	508. 42	29 000	195. 28	50 000	336. 70	38,41	66,22
79	4	636,5	280 000	439. 90	143 700	225. 77	235 000	369. 21	51,32	83,93
1880	4	693	342 000	493. 50	342 000	493. 50	195 000	281. 39	100	57,02
1881	2	376	174 000	462. 76	76 750	204. 12	172 000	457. 44	44,11	98,85
82	2	278	147 800	531. 65	95 800	344. 60	137 000	492. 81	64,82	92,69
83	1	24,5	15 000	612. 24	5 000	204. 08	12 000	489. 79	33,33	80
84	3	407	151 600	372. 48	97 500	239. 56	85 000	208. 84	64,31	56,07
1885	1	55,5	38 700	697. 29	49 500	891. 89	40 000	720. 72	127,91	103,36
86	—	—	—	—	—	—	—	—	—	—
87	4	207,5	155 140	747. 66	80 250	386. 75	35 000	168. 67	51,73	22,56
88	12	1 726	1 109 800	642. 99	766 035	443. 82	763 000	442. 06	69,02	68,75
89	5	633,5	350 700	553. 59	150 750	237. 96	323 410	510. 51	42,98	92,22
1890	4	651	347 000	533. 03	202 213	310. 62	105 000	161. 29	58,27	30,26
91	2	631	310 000	491. 28	70 000	110. 93	130 000	206. 02	22,58	41,93
92	4	859,5	675 000	785. 34	273 500	318. 21	570 000	663. 18	40,52	84,44
1893	2	114	113 000	991. 22	30 000	263. 16	unbelastet	unbelast.	26,55	—
Zus.	75	9 981	5 541 540	555. 21	3 124 098	313. —	3 736 510	374. 36	56,38	67,43

Zone II.

Tabelle 157. Zu Seite 41.

Jahr	Parzellen mit Gebäuden									
	Zahl der Handänderungen	m²	Preis		Hypotheken vor der Handänderung		Hypotheken nach der Handänderung		Die Hypotheken betragen in % des Preises vor der Handänderung	Die Hypotheken betragen in % des Preises nach der Handänderung
			Betrag Fr.	per m² Fr.	Betrag Fr.	per m² Fr.	Betrag Fr.	per m² Fr.		
1868	1	71	13 500	190. 14	15 580	219. 44	10 000	140. 85	115,41	74,08
69	5	594	148 550	250. 08	119 075	200. 46	78 000	131. 31	80,16	52,51
1870	6	505	124 200	245. 94	112 740	223. 25	107 600	213. 07	90,77	86,63
71	5	282	103 150	365. 78	76 885	272. 64	84 430	299. 40	74,53	81,85
72	16	2 542,5	650 400	255. 81	345 200	135. 77	558 900	219. 82	53,07	85,93
73	9	611,5	202 320	330. 85	162 200	265. 25	179 600	293. 70	80,17	88,77
74	10	1 098	343 600	312. 93	179 862	163. 80	286 700	261. 11	52,35	83,44
1875	10	1 306	395 050	302. 49	257 900	197. 47	346 500	265. 31	65,28	87,71
76	8	701	254 100	362. 48	140 615	200. 59	229 900	327. 96	55,34	90,48
77	13	1 868,5	684 550	366. 36	438 500	234. 68	596 050	319. —	64,06	87,07
78	9	865,5	350 500	404. 97	227 250	262. 56	323 500	373. 77	64,84	92,30
79	10	1 243	428 630	344. 83	272 300	219. 07	352 630	283. 69	63,53	82,27
1880	11	2 243,5	738 500	329. 17	463 530	206. 61	788 400	351. 42	62,77	106,76
81	8	811,5	326 800	402. 71	314 842	387. 97	328 500	404. 80	96,34	100,52
82	4	270	139 200	515. 55	91 500	338. 88	120 500	446. 30	65,73	86,57
83	5	593	204 500	344. 86	203 326	342. 88	180 500	304. 38	99,43	88,26
84	5	537,5	157 450	292. 93	125 760	233. 97	127 237	236. 72	79,87	80,81
1885	2	288,5	115 000	398. 61	65 000	225. 30	82 000	284. 23	56,52	71,30
86	5	479,5	208 300	434. 41	103 800	216. 47	285 700	595. 83	49,83	137,16
87	4	478	160 500	335. 77	156 100	326. 57	128 000	267. 78	97,26	79,75
88	12	1 431	501 000	350. 10	402 200	281. 06	416 200	290. 85	80,28	83,07
89	10	1 594,5	461 550	289. 46	312 600	196. 05	404 000	253. 37	67,73	87,53
1890	6	828,5	267 000	322. 27	193 500	233. 55	191 000	230. 54	72,47	71,54
91	11	1 335,5	509 500	381. 51	320 067	239. 66	446 000	333. 96	62,82	87,54
92	3	296,5	147 000	495. 78	97 340	328. 30	122 340	412. 61	66,22	83,22
1893	6	679	321 750	473. 86	173 000	254. 78	298 750	440. —	53,77	92,85
Zus.	194	23 554,5	7 956 600	337. 79	5 370 672	228. 01	7 072 937	300, 28	67,50	88,89

Zone III.

Tabelle 158.

Zu Seite 41.

Jahr	Parzellen mit Gebäuden									
	Zahl der Handänderungen	m²	Preis		Hypotheken				Die Hypotheken betragen in % des Preises	
					vor der Handänderung		nach der Handänderung		vor der Handänderung	nach der Handänderung
			Betrag Fr.	per m² Fr.	Betrag Fr.	per m² Fr.	Betrag Fr.	per m² Fr.		
1868	1	110,5	21 500	194. 57	15 000	135. 75	15 000	135. 75	69,77	69,77
69	—	—	—	—	—	—	—	—	—	—
1870	2	704	104 000	147. 73	57 500	81. 68	34 000	48. 30	55,29	32,69
71	—	—	—	—	—	—	—	—	—	—
72	6	1 042,5	200 000	191. 85	90 286	86. 61	179 000	171. 70	45,14	89,50
73	4	1 150,5	157 000	136. 46	65 400	56. 84	139 400	121. 16	41,66	88,79
74	4	960,5	168 500	175. 43	39 500	41. 12	150 500	156. 69	23,44	89,31
1875	6	1 694,5	295 300	174. 27	258 029	152. 27	243 000	143. 41	87,38	82,29
76	11	979	227 650	232. 53	154 714	158. 03	197 900	202. 14	67,96	86,93
77	3	301,5	82 000	271. 97	33 321	110. 51	69 000	228. 85	40,64	84,14
78	7	483	138 400	286. 54	117 000	242. 23	111 000	229. 81	84,54	80,20
79	9	1 382,5	252 500	182. 64	130 400	94. 32	220 700	159. 64	51,64	87,41
1880	2	205	50 550	246. 59	41 200	200. 98	46 200	225. 36	81,50	91,39
81	5	529,5	134 100	253. 26	142 000	268. 18	140 600	265. 53	105,89	104,85
82	6	954	170 800	179. 04	142 500	149. 37	154 500	161. 95	83,43	90,45
83	3	595	56 100	94. 29	49 000	82. 35	42 000	70. 59	87,34	74,86
84	3	407,5	99 000	242. 94	63 200	155. 09	81 000	198. 77	63,84	81,81
1885	2	4 398	316 500	71. 96	18 000	4. 09	78 000	17. 74	5,69	24,64
86	2	183	50 000	273. 22	18 000	98. 36	5 000	27. 32	36,00	10,00
87	8	1 733	295 250	170. 37	116 400	67. 17	123 100	71. 03	39,42	41,69
88	3	246	58 000	235. 77	26 000	105. 69	53 000	215. 45	44,83	91,38
89	4	656	118 098	180. 03	56 650	86. 36	102 900	156. 86	47,97	87,13
1890	1	24	9 000	375. —	8 000	333. 33	8 632	359. 66	88,89	95,91
91	9	2 068	402 500	194. 63	177 298	85. 73	295 500	142. 89	44,05	73,41
92	1	460	80 000	173. 91	unbelastet	unbelastet	70 000	152. 17	—	87,50
1893	2	1 065,5	213 000	199. 91	123 000	115. 44	193 000	181. 14	57,75	90,61
Zus.	104	22 333	3 699 748	165. 66	1 942 398	86. 97	2 752 932	123. 27	52,50	74,41

Zone IV.

Tabelle 159 und 160.

Parzellen mit Gebäuden										Parzellen				
Zahl der Handänderungen	m²	Preis		Hypotheken vor der Handänderung		Hypotheken nach der Handänderung		Verhältnis der Hypotheken zum Preis in % vor der Handänder.	Verhältnis der Hypotheken zum Preis in % nach der Handänder.	Zahl der Handänderungen	m²	Preis		Jahr
		Betrag Fr.	per m² Fr.	Betrag Fr.	per m² Fr.	per m² Fr.	per m² Fr.					Betrag Fr.	per m² Fr.	
1	277,5	30 000	108. 11	65 443	235. 83	28 140	101. 40	218,14	93,80	–	–	–	–	1868
3	5 219	211 000	40. 43	167 000	32. —	147 000	28. 17	79,15	69,67	1	870,5	15 000.—	17. 23	69
2	1 293	143 000	110. 59	86 000	66. 51	101 000	78. 11	60,14	70,63	1	626	19 651.—	31. 39	1870
9	2 127,5	341 700	160. 61	152 505	71. 68	261 800	123. 05	44,63	76,62	–	–	–	–	71
10	3 228	426 500	132. 13	268 000	83. 02	287 000	88. 91	62,84	67,29	2	1 072	34 850.—	32. 51	72
8	2 425	351 000	144. 74	205 550	84. 76	295 400	121. 81	58,56	84,16	–	–	–	–	73
6	1 449	253 400	174. 88	158 785	109. 58	230 400	159. 01	62,66	90,92	–	–	–	–	74
13	3 389	646 600	190. 79	252 995	74. 65	539 095	159. 07	39,13	83,37	–	–	–	–	1875
12	3 026	606 100	200. 29	199 892	66. 06	517 000	170. 85	32,98	85,30	–	–	–	–	76
14	3 497	907 800	259. 59	563 951	161. 27	810 500	231. 77	62,12	89,28	–	–	–	–	77
10	7 713	783 500	101. 58	374 684	48. 58	496 500	64. 37	47,82	63,37	–	–	–	–	78
8	1 416	422 500	298. 38	358 000	252. 82	356 500	251. 76	84,73	84,38	1	91	8 500.—	93. 41	79
5	1 929,5	272 500	141. 23	180 500	93. 55	256 000	132 68	66,24	93,94	–	–	–	–	1880
8	1 385,5	304 450	219. 74	264 000	190. 54	254 000	183. 33	86,71	83,43	–	–	–	–	81
2	465	105 000	225. 81	99 350	213. 65	84 000	180. 64	94,62	80,00	–	–	–	–	82
2	650	138 000	212. 31	133 300	205. 08	142 500	219. 23	96,59	103,26	–	–	–	–	83
7	1 626	406 250	249. 85	450 000	276. 75	369 500	227. 24	110,77	90,95	1	601	20 779.—	34. 58	84
2	308	74 500	241. 88	46 100	149. 67	71 000	230, 52	61,88	95,30	–	–	–	–	1885
3	470,5	91 100	193. 62	91 000	193. 41	80 400	170. 88	99,89	88,25	–	–	–	–	86
2	367	91 000	247. 96	25 000	68. 12	unbelastet	unbelast.	27,47	–	1	2 230,5	91 697.—	41. 11	87
8	3 154,5	605 500	191. 95	303 525	96. 22	389 777	123. 56	50,13	64,37	1	1 582,5	88 192.—	55. 73	88
8	2 444	435 500	178. 19	331 200	135. 51	365 500	149. 55	76,05	83,93	–	–	–	–	89
5	1 569	369 500	235. 50	309 000	196. 94	332 000	211. 60	83,63	89,85	1	1·582,5	80 000.—	50. 55	1890
5	1 708	286 650	167. 83	208 200	121. 90	109 000	63. 82	72,63	38,03	–	–	–	–	91
7	3 674,5	451 150	122. 78	276 500	75. 25	385 500	104. 91	61,29	85,45	–	–	–	–	92
8	1 106	480 500	434. 45	261 800	236 71	446 500	403. 71	54,48	92,92	1	1 157	75 000.—	64. 82	1893
168	55 917,5	9 234 700	165. 15	5 832 280	104. 30	7 356 012	131. 55	63,16	79,66	10	9 813	433 669.—	44. 19	

Zone V.

5	1 557	122 000	78. 36	61 000	39. 18	70 000	44. 96	50,00	57,38	3	618,5	10 726.—	17. 34	1868
6	5 218	197 500	37. 85	125 500	24. 05	146 374	28. 05	63,54	74,11	7	3 684,5	46 541.—	12. 63	69
2	574,5	51 000	88. 77	unbelastet	unbelast.	39 000	67. 88	–	76,47	2	815,5	9 372.—	11. 49	1870
10	3 780,5	309 200	81. 79	265 200	70. 15	235 000	62. 16	85,77	76,00	2	1 707,5	30 708.—	17. 98	71
12	6 206	430 000	6. 93	276 980	44. 63	271 000	43. 67	64,41	63,02	4	5 068,5	70 347.50	13. 88	72
17	12 747	644 950	50. 60	264 510	20. 75	359 000	28. 16	41,01	55,66	8	7 972,5	128 588.25	16. 13	73
7	2 460,5	229 700	93. 36	211 000	85. 75	131 000	53. 24	91,86	57,03	2	1 310,5	37 046.—	28. 27	74
7	3 461	367 000	106. 04	90 000	26. —	261 500	75. 56	24,52	71,25	5	5 862	147 479. –	25. 16	1875
10	3 536,5	483 500	136. 72	218 000	61. 64	329 500	93. 17	45,09	68,15	2	3 688,5	93 462.50	25. 34	76
13	5 060	530 250	104. 79	229 869	45. 43	334 000	66. 01	43,35	62,99	–	–	–	–	77
16	5 435	762 400	140. 28	424 600	78. 12	539 600	99. 28	55,69	70,78	3	2 063,5	48 950.81	23. 72	78
8	8 447,5	453 800	53. 72	208 575	24. 69	265 000	31. 37	45,96	58,40	–	–	–	–	79
8	4 019,5	360 000	89. 56	202 500	50. 38	277 000	68. 91	56,25	76,94	1	3 004	73 430.—	24. 44	1880
6	2 966,5	328 000	110. 57	292 700	98. 67	277 500	93. 54	89,24	84,60	–	–	–	–	81
11	5 697	519 100	91. 12	265 600	46. 62	353 000	61 96	51,17	68,00	1	365	10 000.—	27. 40	82
2	683,5	75 000	109. 73	52 000	76. 08	unbelastet	unbelast.	69,33	–	–	–	–	–	83
3	3 185	203 000	63. 74	58 000	18. 21	55 000	17. 27	28,57	27,09	–	–	–	–	84
1	195	50 000	256. 41	48 000	246. 15	50 000	256. 41	96,00	100,00	1	365	14 000. –	38. 36	1885
3	853	120 000	140. 68	114 000	133. 64	105 000	123. 09	95,00	87,50	1	1 317	41 000.—	31. 13	86
4	2 469	181 800	73. 63	51 100	20. 70	68 500	27. 74	28,11	37,68	1	1 392,5	34 800.—	25. —	87
9	2 163	344 950	159. 48	138 000	63. 80	210 000	97. 09	40,00	60,88	7	2 555	88 459.—	34. 62	88
7	1 990	289 250	145. 35	198 550	99. 77	202 000	101. 51	68,64	69,84	1	297	11 286. –	38. —	89
9	3 193,5	421 200	131. 89	228 800	71. 64	249 000	77. 97	54,32	59,12	1	427	15 799.—	37. —	1890
6	9 836	545 000	55. 41	218 000	22. 16	234 000	23. 79	40,00	42,94	1	2 741	120 000. –	43. 78	91
11	3 768	562 800	149. 36	273 800	72. 66	306 500	81. 34	48,65	54,46	1	910,5	27 300.—	29. 98	92
14	6 651	830 000	124. 79	383 000	57. 58	460 000	69. 16	46,14	55,42	–	–	–	–	1893
207	106 153,5	9 411 400	88. 66	4 899 284	46. 15	5 828 474	54. 91	52,06	61,93	54	46 165,5	1 059 295.06	22. 95	

Zone IV.

Zu Seite 41.

ohne Gebäude						Total									
Hypotheken vor der Handänderung		Hypotheken nach der Handänderung		Verhältnis der Hypoth. z. Preis in % vor d. Handänd.	Verhältnis der Hypoth. z. Preis in % nach d. Handänd.	Zahl der Handänderungen	m²	Preis		Hypotheken vor der Handänderung		Hypotheken nach der Handänderung		Verhältnis der Hypoth. z. Preis in % vor d. Handänd.	Verhältnis der Hypoth. z. Preis in % nach d. Handänd.
Betrag Fr.	per m² Fr.	Betrag Fr.	per m² Fr.					Betrag Fr.	per m² Fr.	Betrag Fr.	per m² Fr.	Betrag Fr.	per m² Fr.		
–	–	–	–	–	–	1	277,5	30 000. —	108. 11	65 443	235 83	28 140	101. 40	218,14	93,80
unbelastet	unbel.	12 000	13. 78	–	80,00	4	6 089,5	226 000. —	37. 11	167 000	27. 42	159 000	26. 11	73,89	70,35
„	unbel.	unbelastet	unbel	–	–	3	1 919	162 651. —	84. 75	86 000	44. 81	101 000	52. 63	52,87	62,10
–	–	–	–	–	–	9	2 127,5	341 700. —	160. 61	152 505	71. 68	261 800	123. 05	44,63	76,62
10 000	9. 33	10 000	9. 33	28,69	28,69	12	4 300	461 350. —	107. 29	278 000	64. 65	297 000	69. 07	60,26	64,38
–	–	–	–	–	–	8	2 425	351 000. —	144. 74	205 550	84. 76	295 400	121. 81	58,56	84,16
–	–	–	–	–	–	6	1 449	253 400. —	174. 88	158 785	109. 58	230 400	159. 01	62,66	90,92
–	–	–	–	–	–	13	3 389	646 600. —	190. 79	252 995	74. 65	539 095	159. 07	39,13	83,37
–	–	–	–	–	–	12	3 026	606 100. —	200. 30	199 892	66. 06	517 000	170. 85	32,98	85,30
–	–	–	–	–	–	14	3 497	907 800. —	259 60	563 951	161. 27	810 500	231. 77	62,12	89,28
–	–	–	–	–	–	10	7 713	783 500. —	101. 58	374 684	48. 58	496 500	64. 37	47,82	63,37
unbelastet	unbel.	30 000	329. 67	–	352,94	9	1 507	431 000. —	286. —	358 000	237. 56	386 500	256. 47	83,06	89,68
–	–	–	–	–	–	5	1 929,5	272 500. —	141. 23	180 500	93. 55	256 000	132. 68	66,24	93,94
–	–	–	–	–	–	8	1 385,5	304 450. —	219. 74	264 000	190. 54	254 000	183. 33	86,71	83,43
–	–	–	–	–	–	2	465	105 000. —	225. 81	99 350	213. 65	84 000	180. 64	94,62	80,00
–	–	–	–	–	–	2	650	138 000. —	212. 31	133 300	205. 08	142 500	219. 23	96,59	103,26
unbelastet	unbel.	unbelastet	unbel.	–	–	8	2 227	427 029. —	191. 75	450 000	202. 06	369 500	165. 92	105,38	86,53
–	–	–	–	–	–	2	308	74 500. —	241. 88	46 100	149. 67	71 000	230. 52	61,88	95,30
–	–	–	–	–	–	3	470,5	91 100. —	193. 62	91 000	193. 41	80 400	170. 88	99,89	88,25
unbelastet	unbel.	51 600	23. 13	–	56,27	3	2 597,5	182 697. —	70. 34	25 000	9. 62	51 600	19. 86	13,68	28,24
36 603	23. 13	unbelastet	unbel.	41,50	–	9	4 737	693 692. —	146. 44	340 128	71. 80	389 777	82. 28	49,03	56,19
–	–	–	–	–	–	8	2 444	435 500. —	178. 19	331 200	135. 51	365 500	149. 55	76,05	83,93
unbelastet	unbel.	40 000	25. 28	–	50,00	6	3 151,5	449 500. —	142. 63	309 000	98. 05	372 000	118. 04	68,74	82,76
–	–	–	–	–	–	5	1 708	286 650. —	167. 83	208 200	121. 90	109 000	63. 82	72,63	38,03
–	–	–	–	–	–	7	3 674,5	451 150. —	122. 78	276 500	75. 25	385 500	104. 91	61,29	85,45
unbelastet	unbel.	unbelastet	unbel.	–	–	9	2 263	555 500. —	245. 47	261 800	115. 69	446 500	197. 30	47,13	80,38
46 603	4. 75	143 600	14. 63	10,75	33,11	178	65 730,5	9 668 369. —	147. 09	5 878 883	89. 44	7 499 612	114. 10	60,81	77,57

Zone V.

unbelastet	unbel.	4 800	7. 76	–	44,75	8	2 175,5	132 726. —	61. 01	61 000	28. 04	74 800	34. 38	45,96	56,36
40 500	10. 99	56 270	15. 27	87,02	120,90	13	8 902,5	244 041. —	27. 41	166 000	18. 65	202 644	22. 76	68,02	83,04
unbelastet	unbel	unbelastet	unbel.	–	–	4	1 390	60 372. —	43. 43	unbelastet	unbel.	39 000	28. 06	–	64,60
10 000	5. 86	10 000	5. 86	32,56	32,56	12	5 488	339 908. —	61. 94	275 200	50. 14	245 000	44. 64	80,96	72,08
22 000	4. 34	95 000	18. 74	31,27	135 04	16	11 274,5	500 347. 50	44. 38	298 980	26. 52	366 000	32. 46	59,75	73,15
29 500	3. 70	37 000	4. 64	22,94	28,77	25	20 719,5	773 538. 25	37. 33	294 010	14. 19	396 000	19. 11	38,01	51,19
5 000	3. 81	25 000	19. 07	13,50	67,48	9	3 771	266 746. —	70. 74	216 000	57. 28	156 000	41. 37	80,98	58,48
5 000	0. 85	47 820	8. 16	3,39	32,42	12	9 323	514 479. —	55. 18	95 000	10. 19	309 320	33. 18	18,47	60,12
2 500	0. 68	135 962	36. 86	2,67	145,47	12	7 225	576 962. 50	79. 86	220 500	30. 52	465 462	64. 42	38,22	80,67
–	–	–	–	–	–	13	5 060	530 250. —	104. 79	229 869	45. 43	334 000	66. 01	43,35	62,99
unbelastet	unbel.	60 531	29. 33	–	123,66	19	7 498,5	811 350. 81	108. 20	424 600	56. 62	600 131	80. 03	52,33	73.97
–	–	–	–	–	–	8	8 447,5	453 800. —	53. 72	208 575	24. 69	265 000	31. 37	45,96	58,40
unbelastet	unbel.	58 700	19. 54	–	79,94	9	7 023,5	433 430. —	61. 71	202 500	28. 83	335 700	47. 80	46,72	77,45
–	–	–	–	–	–	6	2 966,5	328 000. —	110. 57	292 700	98. 67	277 500	93. 54	89,24	84,60
unbelastet	unbel.	10 000	27. 40	–	100	12	6 062	529 100. —	87. 28	265 600	43. 81	363 000	59. 88	50,20	68,61
–	–	–	–	–	–	2	683,5	75 000. —	109. 73	52 000	76. 08	unbelastet	unbel.	69,33	–
–	–	–	–	–	–	3	3 185	203 000. —	63. 74	58 000	18. 21	55 000	17. 27	28,57	27,09
10 000	27. 40	unbelastet	unbel.	71,43	–	2	560	64 000. —	114. 29	58 000	103. 57	50 000	89. 28	90,62	78,12
unbelastet	unbel.	30 000	22. 78	–	73,17	4	2 170	161 000. —	74. 19	114 000	52. 53	135 000	62. 21	70,81	83,85
„	„	unbelastet	unbel.	–	–	5	3 861,5	216 600. —	56 09	51 100	13. 23	68 500	17. 74	23,59	31,63
„	„	93 500	36. 59	–	105,70	16	4 718	433 409. —	91. 86	138 000	29. 25	303 500	64. 33	31,84	70,03
„	„	unbelastet	unbel.	–	–	8	2 287	300 536. —	131. 41	198 550	86. 82	202 000	88. 32	66,07	67,21
„	„	„	„	–	–	10	3 620,5	436 999. —	120. 70	228 800	63. 19	249 000	68. 77	52,36	56,98
„	„	180 000	65. 67	–	150	7	12 577	665 000. —	52. 87	218 000	17. 33	414 000	32. 92	32,78	62,26
„	„	unbelastet	unbel.	–	–	12	4 678,5	590 100.	126. 13	273 800	58. 52	306 500	65. 51	46,40	51,94
–	–	–	–	–	–	14	6 651	830 000. —	124. 79	383 000	57. 58	460 000	69. 16	46,14	55,42
124 500	2. 70	844 583	18. 29	11,75	79,73	261	152 319	10 470 695. 06	68. 74	5 023 784	32. 98	6 673 057	43. 81	47,98	63,73

Zone VI.

Tabelle 161 und 162.

(Letzte, stadtseits der Elsass-

Parzellen mit Gebäuden										Parzellen				
Zahl der Handänderungen	m²	Preis		Hypotheken vor der Handänderung		Hypotheken nach der Handänderung		Verhältnis der Hypotheken zum Preis in % der Handänder.		Zahl der Händänderungen	m²	Preis		Jahr
		Betrag Fr.	per m² Fr.	Betrag Fr.	pro m² Fr.	per m² Fr.	per m² Fr.	vor	nach			Betrag Fr.	per m² Fr.	
1	2 271,5	30 000	13. 21	21 000	9. 24	21 000	9. 24	70	70	–	–	–	–	1868
1	328	16 000	47. 34	15 000	44. 38	15 000	44. 38	93,75	93,75	1	549	6 100	11. 11	69
–	–	–	–	–	–	–	–	–	–	–	–	–	–	1870
3	1 429	76 990	53. 88	17 500	12. 25	56 500	39. 54	22,73	73,39	–	–	–	–	71
3	1 052,5	65 500	62. 23	43 704	41. 52	56 000	53. 21	66,72	85,50	7	5 495	57 725	10. 51	72
7	3 819,5	170 600	44. 67	53 571	14. 02	125 625	32. 89	31,40	73,64	5	4 940	57 073	11. 55	73
3	1 168	87 000	74. 49	54 500	46. 66	52 000	44. 52	62,64	59,77	–	–	–	–	74
7	3 300	312 500	94. 70	160 200	48. 54	169 500	51. 36	51,26	54,24	3	145,5	1 798	12. 36	1875
5	1 194,5	127 500	106. 74	55 900	46. 80	104 000	87. 06	43,84	81,57	3	938	17 201	18. 34	76
4	1 237,5	158 000	127. 68	101 000	81. 62	145 500	117. 57	63,92	92,09	1	1 892	42 046	22. 22	77
3	2 984	195 000	65. 35	143 000	47. 92	161 000	53. 95	73,33	82,56	–	–	–	–	78
4	924,5	148 000	160. 09	122 500	132. 50	120 600	130. 45	82,77	81,49	1	1 300,5	30 000	23. 07	79
5	2 515,5	276 600	109. 96	309 500	123. 04	281 000	111. 71	111,89	101,59	5	16 064	460 005	28. 64	1880
5	1 778	266 500	149. 89	217 000	122. 05	232 500	130. 76	81,43	87,24	13	8 062	341 994	42. 42	81
2	899,5	80 000	88. 94	78 500	87. 27	76 000	84. 49	98,12	95	5	2 335,5	93 050	39. 84	82
2	782,5	57 000	72. 84	59 900	76. 55	49 700	63. 51	105,09	87,19	3	2 538	44 690	17. 61	83
3	852,5	85 500	100. 29	75 000	87. 99	79 000	92. 67	87,72	92,40	2	650,5	16 000	24. 60	84
2	263,5	31 000	117. 65	25 481	97. 70	31 500	119. 54	82,20	101,61	1	396,5	7 000	17. 65	1885
5	1 591,5	152 000	95. 51	121 000	76. 03	135 500	85. 14	79,61	89,14	–	–	–	–	86
2	2 223	75 000	33. 74	67 625	30. 42	63 000	28. 34	90,17	84	1	1 392	34 800	25. —	87
8	4 177,5	262 900	62 93	185 850	44. 49	176 000	42. 13	70,69	66,95	3	949,5	32 869	34. 62	88
4	1 296	140 550	108 45	112 000	86. 42	108 500	83. 72	79,69	77,20	–	–	–	–	99
5	1 669,5	147 300	88. 23	118 700	71. 10	131 700	78. 88	80,58	89,41	1	522	19 314	37. —	1890
6	1 421,5	209 500	147. 38	175 500	123. 46	163 000	114. 67	83,77	77,80	–	–	–	–	91
5	1 451	220 600	152. 03	169 800	117. 02	197 500	136. 11	76,97	89,53	2	2 912,5	69 425	23. 84	92
7	2 377,5	259 200	109. 02	259 710	109. 24	149 000	62. 67	100,20	57,48	–	–	–	–	1893
102	43 018	3 650 740	84. 86	2 763 441	64. 24	2 900 625	67. 43	75,70	79,45	57	51 082,5	1 331 090	26. 06	

Zone VII.

(Erste, landwärts der Elsass-

–	–	–	–	–	–	–	–	–	–	–	–	–	–	1868
1	171	5 000	29. 24	unbelastet	unbelast.	4 300	25. 15	–	86,00	–	–	–	–	69
4	800,5	29 900	37. 35	„	„	27 300	34. 10	–	91,30	1	196,5	1 000	5. 09	1870
5	851,5	48 500	56. 96	3 000	3. 52	38 700	45. 45	6,19	79,79	1	159,5	4 000	25. 08	71
3	1 411	46 300	32. 81	6 300	4. 46	33 900	24. 02	13,61	73,22	3	14 124	26 617	1, 88	72
4	1 273	41 500	32. 60	34 500	27. 10	31 750	24. 94	83,13	76,51	2	21 833	73 526	3. 37	73
8	8 386,5	160 646	19. 15	69 800	8. 32	131 406	15. 67	43,45	81,80	4	18 634,5	26 084	1. 40	74
13	3 281	276 050	84. 13	138 255	42. 14	225 500	68. 73	50,08	81,69	4	773	8 553	11. 06	1875
8	2 405	204 590	85. 07	90 552	37. 65	138 700	57. 67	44,26	67,79	5	20 036,5	178 287	8. 90	76
17	4 946,5	473 300	95. 68	235 000	47. 51	435 000	87. 94	49,65	91,91	9	16 956,5	193 705	11. 42	77
9	2 442	204 200	83. 62	152 800	62. 57	164 800	67. 48	74,83	80,71	6	16 400,5	185 066	11. 28	78
12	3 483,5	339 350	97. 42	291 700	83. 74	306 500	87. 99	85,96	90,32	5	2 504,5	42 354	16. 91	79
6	1 341,5	214 000	159. 52	153 500	114. 42	179 500	133. 80	71,73	83,88	5	6 818	148 117	21. 72	1880
5	1 037,5	128 500	123. 86	105 500	101. 69	127 900	123. 28	82,10	99,53	12	13 095	357 398	27. 29	81
6	3 425	207 615	60. 62	192 000	56. 06	197 260	57. 59	92,48	95,01	6	7 809,5	140 500	17. 99	82
4	1 563,5	123 750	79. 15	72 200	46. 18	119 500	76. 43	58,34	96,57	–	–	–	–	83
1	983	20 000	20. 35	31 500	32. 04	unbelastet	unbelast.	157,50	–	6	8 955,5	93 511	10. 44	84
4	2 450	113 200	46. 20	89 912	36. 70	83 700	34. 16	79,43	73,94	–	–	–	–	1885
5	1 136	98 500	86. 71	107 500	94. 63	98 000	86. 27	109,14	99,49	–	–	–	–	86
9	5 135	237 500	46. 25	182 200	35. 48	187 500	36. 51	76,72	78,95	5	1 825,5	27 515	15. 07	87
6	1 387	155 500	112. 11	123 000	88. 68	140 600	101. 37	79,10	90,42	10	7 091	117 409	16. 56	88
14	2 914	368 500	126. 46	268 000	91. 97	296 100	101. 61	72,73	80,35	6	4 630,5	64 560	13. 94	89
15	6 733	524 150	77. 85	363 139	53. 93	420 400	62. 44	69,28	80,21	14	12 638,5	134 410	10. 63	1890
25	8 409,5	811 490	96. 50	580 550	69. 03	688 000	81. 81	71,54	84,78	3	975	14 680	15. 06	91
16	4 700	616 200	131. 11	329 000	70. —	533 500	113. 51	53,39	86,58	5	3 801,5	54 730	14. 40	92
13	3 480	456 920	131. 30	296 200	85. 11	387 500	111. 35	64,83	84,81	2	920	16 855	18. 32	1893
213	74 146,5	5 905 161	79. 64	3 916 108	52. 81	4 997 316	67. 40	66,32	84,63	114	180 178,5	1 908 877	10. 59	

Zone VI.

Lothringer Eisenbahn gelegene Zone)

Zu Seite 41.

ohne Gebäude						Total									
Hypotheken vor der Handänderung		Hypotheken nach der Handänderung		Verhältnis der Hypoth. z. Preis in % vor d. Handänd.	Verhältnis der Hypoth. z. Preis in % nach d. Handänd.	Zahl der Handänderungen	m²	Preis		Hypotheken vor der Handänderung		Hypotheken nach der Handänderung		Verhältnis der Hypoth. z. Preis in % vor d. Handänd.	Verhältnis der Hypoth. z. Preis in % nach d. Handänd.
Betrag Fr.	per m² Fr.	Betrag Fr.	per m² Fr.					Betrag Fr.	per m² Fr.	Betrag Fr.	per m² Fr.	Betrag Fr.	per m² Fr.		
–	–	–	–	–	–	1	2 271,5	30 000	13. 21	21 000	9. 24	21 000	9. 24	70	70
unbelastet	unbel.	unbelastet	unbel.	–	–	2	887	22 100	24. 92	15 000	16. 91	15 000	16. 91	67,87	67,87
–	–	–	–	–	–	–	–	–	–	–	–	–	–	–	–
–	–	–	–	–	–	3	1 429	76 990	53. 88	17 500	12. 25	56 500	39. 54	22,73	73,39
14 500	2. 64	67 700	12. 32	25,12	117,28	10	6 547.5	123 225	18. 82	58 204	8. 89	123 700	18. 89	47,23	100,39
5 300	1. 07	60 660	12. 28	9,29	106,28	12	8 759,5	227 673	25. 99	58 871	6. 72	186 285	21. 27	25,86	81,82
–	–	–	–	–	–	3	1 168	87 000	74. 49	54 500	46. 66	52 000	44. 52	62,64	59,77
unbelastet	unbel.	unbelastet	unbel.	–	–	10	3 445,5	314 298	91. 22	160 200	46. 49	169 500	49. 19	50,97	53,93
„	„	8 000	8. 53	–	46,51	8	2 132,5	144 701	67. 86	55 900	26. 21	112 000	52. 52	38,63	77,40
„	„	37 000	19. 56	–	88	5	3 129,5	200 046	63. 92	101 000	32. 27	182 500	58. 32	50,49	91,23
–	–	..	–	–	–	3	2 984	195 000	65. 35	143 000	47. 92	161 000	53. 95	73,33	82,56
50 000	38. 45	40 000	30. 76	166,66	133,33	5	2 225	178 000	80 —	172 500	77. 53	160 600	72. 18	96,91	90,22
256 353	15. 96	490 660	30. 54	55,73	106,06	10	18 579,5	736 605	39. 65	565 853	30. 45	771 660	41. 53	76,82	104,76
416 358	51. 64	610 138	75. 68	121,74	178,41	18	9 840	608 494	61. 84	633 358	64. 36	842 638	85. 63	104,09	138,48
111 003	47. 53	77 500	33. 18	119,29	83,29	7	3 235	173 050	53. 49	189 503	58. 58	153 500	47. 45	109,51	88,70
59 865	23. 59	unbelastet	unbel.	133,96	–	5	3 320,5	101 690	30. 62	119 765	36. 07	49 700	14. 97	117,77	48,87
29 310	45. 06	10 000	15. 37	183,19	62,50	5	1 503	101 500	67. 53	104 310	69. 40	89 000	59. 21	102,76	87,68
10 000	25. 22	unbelastet	unbel.	142,86	–	3	660	38 000	57. 57	35 481	53. 76	31 500	47. 73	93,37	82,89
–	–	–	–	–	–	5	1 591,5	152 000	95. 51	121 000	76. 03	135 500	85. 14	79,61	89,14
unbelastet	unbel.	unbelastet	unbel.	–	–	3	3 615	109 800	30. 37	67 625	18. 71	63 000	17. 43	61.50	57,38
„	„	58 000	61. 08	–	176,46	11	5 127	295 769	57. 69	185 850	36. 25	234 000	45. 64	62,84	79,12
–	–	–	–	–	–	4	1 296	140 550	108. 45	112 000	86. 42	108 500	83. 72	79,69	77,20
unbelastet	unbel.	10 000	19. 16	–	51,78	6	2 191,5	166 614	76. 03	118 700	54. 16	141 700	64. 66	71,24	85,05
–	–	–	–	–	–	6	1 421,5	209 500	147. 38	175 500	123. 46	163 000	114. 67	83,77	77,80
3 000	1. 03	60 288	20. 70	4,32	86,84	7	4 363,5	290 025	66. 47	172 800	39. 60	257 788	59. 08	59,58	88,88
–	–	–	–	–	–	7	2 377,5	259 200	109. 02	259 710	109. 24	149 000	62. 67	100,20	57,48
955 689	18. 71	1 529 946	29. 95	71,86	114.94	159	94 100,5	4 981 830	52. 94	3 719 130	39. 52	4 430 571	47. 08	74,65	88,93

Zone VII.

Lothringer Eisenbahn gelegene Zone)

–	–	–	–	–	–	–	–	–	–	–	–	–	–	–	–
–	–	–	–	–	–	1	171	5 000	29. 24	unbelastet	unbel.	4 300	25. 15	–	86,00
unbelastet	unbel.	1 000	5. 09	–	100	5	997	30 900	30. 99	„	„	28 300	28. 38	–	91,59
1 124	7. 05	8 500	53. 29	28,10	212,50	6	1 011	52 500	51. 93	4 124	4. 08	47 200	46. 67	7,86	89,90
unbelatset	unbel.	22 500	1. 59	–	84,53	6	15 535	72 917	4. 69	6 300	0. 40	56 400	3. 63	8,64	77,35
20 000	0. 92	53 000	2. 43	27,20	72,08	6	23 106	115 026	4. 98	54 500	2. 36	84 750	3. 67	47,39	73,68
16 088	0. 86	33 500	1. 80	61,68	128,43	12	27 021	186 730	6. 91	85 888	3. 18	164 906	6. 10	46,00	88,31
4 200	5. 43	6 123	7. 92	49,11	71,59	17	4 054	284 603	70. 20	142 455	35. 14	231 623	57. 13	50,05	81,38
unbelastet	unbel.	122 700	6. 12	–	68,82	13	22 441,5	382 877	17. 06	90 552	4. 03	261 400	11. 65	23,65	68,27
25 000	1. 47	240 060	14. 16	12,91	123,93	26	21 903	667 005	30. 45	260 000	11. 87	675 060	30 82	38,98	101,21
24 500	1. 49	189 000	11. 52	13,24	102,13	15	18 842,5	389 266	20. 66	177 300	9. 41	353 800	18. 78	45,55	90,89
33 500	13. 37	34 717	13. 86	79,10	81,97	17	5 988	381 704	63. 74	325 200	54. 31	341 217	56. 98	85,20	89,39
90 000	13. 20	209 328	30. 70	60,76	141,33	11	8 159,5	362 117	44. 38	243 500	29. 84	388 828	47. 65	67,24	107,38
186 420	14. 24	403 916	30. 84	52,16	113,02	17	14 132,5	485 898	34. 38	291 920	20. 65	531 816	37. 63	60,08	109,45
254 385	32. 57	122 500	15. 69	181,06	87,19	12	11 234,5	348 115	30. 99	446 385	39. 73	319 760	28. 46	128,23	91,85
–	–	–	–	–	–	4	1 563,5	123 750	79. 15	72 200	46. 18	119 500	76. 43	58,34	96,57
177 831	19. 86	45 961	5. 13	190,17	49,15	7	9 938,5	113 511	11. 42	209 331	21. 06	45 961	4. 62	184,42	40,49
–	–	–	–	–	–	4	2 450	113 200	46. 20	89 912	36. 70	83 700	34. 16	79,43	73,94
–	–	–	–	–	–	5	1 136	98 500	86. 71	107 500	94. 63	98 000	86. 27	109,14	99,49
2 500	1. 37	19 015	10. 42	9,09	69,11	14	6 960,5	265 015	38. 07	184 700	26. 53	206 515	29. 67	69,69	77,93
39 000	5. 50	277 684	39. 16	33,22	236,51	16	8 478	272 909	32. 19	162 000	19. 11	418 284	49. 34	59,36	153,27
26 500	5. 72	69 554	15. 02	41,05	107,74	20	7 544,5	433 060	57. 40	294 500	39. 03	365 654	48. 47	68,00	84,43
86 594	6. 85	330 855	26. 18	64,43	246,15	29	19 371,5	658 560	34. —	449 733	23. 22	751 255	38. 78	68,29	114,08
34 500	35. 38	66 000	67. 69	235,01	449,59	28	9 384,5	826 170	88. 03	615 050	65. 54	754 000	80. 35	74,45	91,26
96 300	25. 33	137 500	36. 17	175,95	251,23	21	8 501,5	670 930	78. 92	425 300	50. 03	671 000	78. 93	63,39	100,01
6 200	6. 74	14 855	16. 15	36,78	88,13	15	4 400	473 775	107. 68	302 400	68. 73	402 355	91. 44	63,83	84,93
1 124 642	6. 24	2 408 268	13. 37	58,92	126,16	327	254 325	7 814 038	30. 72	5 040 750	19. 82	7 405 584	29. 12	64,51	94,77

Zone VIII.

Tabelle 163 und 164.

Parzellen mit Gebäuden										Parzellen				
Zahl der Handänderungen	m²	Preis		Hypotheken vor der Handänderung		Hypotheken nach der Handänderung		Verhältnis der Hypotheken zum Preis in % vor der Handänder.	Verhältnis der Hypotheken zum Preis in % nach der Handänder.	Zahl der Handänderungen	m²	Preis		Jahr
		Betrag Fr.	per m² Fr.	Betrag Fr.	per m² Fr.	Betrag Fr.	per m² Fr.					Betrag Fr.	per m² Fr.	
–	–	–	–	–	–	–	–	–	–	–	–	–	–	1868
–	–	–	–	–	–	–	–	–	–	1	3 980	6 000. —	1. 51	69
7	1 342	33 900. —	25. 26	unbelastet	unbelast.	23 740	17. 69	–	70,03	–	–	–	–	1870
5	939,5	30 000. —	31. 93	„	„	22 000	23. 42	–	73,33	1	20 403	34 000. —	1. 67	71
3	3 614,5	30 500. —	8. 44	„	„	25 250	6. 99	–	82,79	–	–	–	–	72
5	1 146,5	36 200. —	31. 57	11 050	9. 64	24 500	21. 37	30,52	67,68	1	315	750. —	2. 38	73
4	1 197,5	52 650. —	43. 97	11 930	9. 96	45 650	38. 12	22,66	86,70	–	–	–	–	74
2	514	33 250. —	64. 69	19 900	38. 72	29 000	56. 42	59,85	87,22	5	18 018,5	42 500. —	2. 36	1875
7	1 629	118 650. —	72. 84	47 550	29. 19	94 250	57. 86	40,08	79,44	–	–	–	–	76
9	5 678	186 900. —	32. 92	100 700	17. 74	132 500	23. 34	53,88	70,89	4	1 334,5	10 016. 60	7. 51	77
13	2 980	185 234. —	62. 16	32 400	10. 87	153 400	51. 48	17,49	82,81	4	7 064,5	105 943. 30	15. —	78
12	8 586,5	352 050. —	41. —	320 568	37. 33	300 500	35. —	91,06	85,36	5	10 328,5	114 006. 30	11. 04	79
1	848	49 000. —	57. 78	32 000	37. 74	42 000	49. 53	65,31	85,71	15	12 354	179 531. 80	14. 53	1880
5	4 083,5	118 800. —	29. 09	86 000	21. 06	106 400	26. 06	72,40	89,56	6	11 240,5	188 110. —	16. 74	81
1	351	24 000. —	68. 38	unbelastet	unbelast.	20 000	56. 98	–	83,33	4	15 596	88 750. —	5. 69	82
3	786,5	58 100. —	73. 87	30 000	38. 14	51 600	65. 61	51,64	88,81	5	6 449,5	58 890. —	9. 13	83
–	–	–	–	–	–	–	–	–	–	6	12 886,5	72 000. —	5. 59	84
6	1 244	56 500. —	45. 42	43 700	35. 13	45 500	36. 58	77,35	80,53	8	13 904,5	30 638. 50	2. 20	1885
6	1 042,5	64 650. —	62. 01	35 000	33. 57	60 100	57. 65	54,14	92,96	6	3 191	31 335. 50	9. 82	86
9	1 786,5	105 700. —	59. 17	77 800	43. 55	69 200	38. 73	73,60	65,47	13	6 482	68 264. 40	10. 53	87
16	5 059	192 200. —	37. 99	102 600	20. 28	161 100	31. 84	53,38	83,82	14	7 433,5	94 607. 25	12. 73	88
17	3 138,5	274 050. —	87. 32	138 200	44. 03	241 885	77. 07	50,43	88,26	16	26 663	112 995. 35	4. 24	89
14	3 411	291 700. —	85. 52	194 500	57. 02	223 200	65. 44	66,68	76,52	2	538,5	5 525. 30	10. 26	1890
16	3 235,5	316 250. —	97. 74	183 400	56. 68	270 850	83. 71	57,99	85,64	6	14 531,5	73 215. —	5. 04	91
18	4 375	442 090. 50	101. 05	308 200	70. 45	364 800	83. 38	69,71	82,52	9	20 530	87 130. 35	4. 24	92
12	2 963,5	263 000. —	88. 75	192 100	64. 82	233 900	78. 93	73,04	88,94	20	16 524,5	218 363. 35	13. 21	1893
191	59 952	3 315 374. 50	55. 30	1 967 598	32. 82	2 741 325	45. 73	59,35	82,69	151	229 769	1 622 573, —	7. 06	

Zone IX.

–	–	–	–	–	–	–	–	–	–	–	–	–	–	1868
–	–	–	–	–	–	–	–	–	–	–	–	–	–	69
–	–	–	–	–	–	–	–	–	–	–	–	–	–	1870
–	–	–	–	–	–	–	–	–	–	–	–	–	–	71
–	–	–	–	–	–	–	–	–	–	–	–	–	–	72
–	–	–	–	–	–	–	–	–	–	1	20 304	11 280. —	0. 55	73
–	–	–	–	–	–	–	–	–	–	–	–	–	–	74
–	–	–	–	–	–	–	–	–	–	1	162 630	112 937. —	0. 69	1875
–	–	–	–	–	–	–	–	–	–	1	15 412,5	9 000. —	0. 58	76
–	–	–	–	–	–	–	–	–	–	2	11 658,5	20 015. —	1. 72	77
–	–	–	–	–	–	–	–	–	–	–	–	–	–	78
–	–	–	–	–	–	–	–	–	–	–	–	–	–	79
1	364,5	25 000. —	68. 59	unbelastet	unbelast.	23 000	63. 10	–	92,00	8	63 957	57 095. —	0. 89	1880
–	–	–	–	–	–	–	–	–	–	2	12 483	55 000. —	4. 41	81
–	–	–	–	–	–	–	–	–	–	2	6 241,5	19 000. —	3. 04	82
–	–	–	–	–	–	–	–	–	–	–	–	–	–	83
1	8 438,5	25 000. —	2. 96	44 000	5. 21	29 300	3. 47	176,00	117,20	2	736	1 300. —	1. 76	84
–	–	–	–	–	–	–	–	–	–	–	–	–	–	1885
–	–	–	–	–	–	–	–	–	–	–	–	–	–	86
–	–	–	–	–	–	–	–	–	–	–	–	–	–	87
–	–	–	–	–	–	–	–	–	–	1	6 241,5	28 500. —	4. 57	88
–	–	–	–	–	–	–	–	–	–	–	–	–	–	89
–	–	–	–	–	–	–	–	–	–	3	18 724,5	65 400. —	3. 49	1890
–	–	–	–	–	–	–	–	–	–	–	–	–	–	91
–	–	–	–	–	–	–	–	–	–	–	–	–	–	92
–	–	–	–	–	–	–	–	–	–	–	–	–	–	1893
2	8 803	50 000. —	5. 70	44 000	5. —	52 300	5. 94	88,00	104,60	23	318 388,5	379 527. —	1. 19	

Zone VIII.

Zu Seite 41.

ohne Gebäude						Total									
Hypotheken vor der Handänderung		Hypotheken nach der Handänderung		Verhältnis der Hypoth. z. Preis in % vor d. Handänd.	Verhältnis der Hypoth. z. Preis in % nach d. Handänd.	Zahl der Handänderungen	m²	Preis		Hypotheken vor der Handänderung		Hypotheken nach der Handänderung		Verhältnis der Hypoth. z. Preis in % vor d. Handänd.	Verhältnis der Hypoth. z. Preis in % nach d. Handänd.
Betrag Fr.	per m² Fr.	Betrag Fr.	per m² Fr.					Betrag Fr.	per m² Fr.	Betrag Fr.	per m² Fr.	Betrag Fr.	per m² Fr.		
–	–	–	–	–	–	–	–	–	–	–	–	–	–	–	–
unbelastet	unbel.	unbelastet	unbel.	–	–	1	3 980	6 000. —	1. 51	unbelastet	unbel.	unbelastet	unbel.	–	–
–	–	–	–	–	–	7	1 342	33 900. —	25. 26	„	„	23 740	17. 69	–	70,03
132 276	6. 48	unbelastet	unbel.	389,05	–	6	21 342,5	64 000. —	3. —	132 276	6. 20	22 000	1. 03	206,68	34,37
–	–	–	–	–	–	3	3 614,5	30 500. —	8. 44	unbelastet	unbel.	25 250	6. 99	–	82,79
unbelastet	unbel.	5 900	18. 73	–	786,66	6	1 461,5	36 950. —	25. 28	11 050	7. 56	30 400	20. 80	29,91	82,27
–	–	–	–	–	–	4	1 197,5	52 650. —	43. 97	11 930	9 96	45 650	38. 12	22,66	86,70
520	0. 03	62 600	3. 47	1,22	147,29	7	18 532,5	75 750. —	4 09	20 420	1. 10	91 600	4. 94	26,96	120,92
–	–	–	–	–	–	7	1 629	118 650. —	72. 84	47 550	29. 19	94 250	57. 86	40,08	79,44
7 500	5. 62	23 900	17. 91	74,88	238,60	13	7 012,5	196 916. 60	28. 08	108 200	15. 43	156 400	22. 30	54,95	79,42
unbelastet	unbel.	86 000	12. 17	–	81,18	17	10 044,5	291 177. 30	28. 99	32 400	3. 23	239 400	23. 83	11,13	82,22
73 160	7. 08	93 490	9. 05	64,17	82,00	17	18 915	466 056. 30	24. 64	393 728	20. 82	393 990	20. 83	84,48	84,54
95 193	7. 71	193 483	15. 66	53,02	107,77	16	13 202	228 531. 80	17. 31	127 193	9. 63	235 483	17. 84	55,66	103.04
93 500	8. 32	195 000	17. 35	49,70	103,66	11	15 324	306 910. —	20. 03	179 500	11. 71	301 400	19. 67	58,49	98,20
144 583	9. 27	76 000	4. 87	162,91	85,63	5	15 947	112 750. —	7. 07	144 583	9. 07	96 000	6. 02	128,23	85,14
97 000	15. 04	22 000	3. 41	164.71	37,36	8	7 236	116 990. —	16. 17	127 000	17. 55	73 600	10. 17	108,56	62,91
196 050	15. 22	19 600	1. 52	272,29	27,22	6	12 886,5	72 000. —	5. 59	196 050	15,22	19 600	1. 52	272,29	27,22
80 000	5. 75	40 500	2. 91	261,11	132,19	14	15 148,5	87 138. 50	5. 75	123 700	8. 17	86 000	5. 68	141,96	98,69
9 000	2 82	71 000	22. 25	28,72	226,58	12	4 233.5	95 985. 50	22. 67	44 000	10. 39	131 100	30. 97	45,84	136,58
24 000	3. 70	154 000	23. 76	35,16	225,59	22	8 268,5	173 964. 40	21. 04	101 800	12. 31	223 200	26. 99	58,52	128,30
18 750	2. 52	183 085	24. 63	19,82	193,52	30	12 492,5	286 807. 25	22. 96	121 350	9. 71	344 185	27. 55	42,31	120,01
56 250	2. 11	171 100	6. 42	49,78	151,42	33	29 801,5	387 045. 35	12. 99	194 450	6. 52	412 985	13. 86	50,24	106,70
8 500	15. 78	36 774	68. 29	153,85	665,59	16	3 949,5	297 225. 30	75. 26	203 000	51. 40	259 974	65. 82	68,30	87,47
46 000	3. 17	94 900	6. 53	62,83	129,62	22	17 767	389 465. —	21. 92	229 400	12. 91	365 750	20. 59	58,90	93,91
56 000	2. 73	154 310	7. 52	64,27	177,10	27	24 905	529 220. 85	21. 25	364 200	14. 62	519 110	20. 84	68,82	98,09
34 111	2. 06	438 775	26. 55	15,62	200,94	32	19 488	481 363. 35	24. 70	226 211	11. 61	672 675	34. 52	46,99	139,74
1 172 393	5. 10	2 122 417	9. 24	72,26	130,81	342	289 721	4 937 947. 50	17. 04	3 139 991	10 84	4 863 742	16. 79	63,59	98,50

Zone IX.

–	–	–	–	–	–	–	–	–	–	–	–	–	–	–	–
–	–	–	–	–	–	–	–	–	–	–	–	–	–	–	–
–	–	–	–	–	–	–	–	–	–	–	–	–	–	–	–
–	–	–	–	–	–	–	–	–	–	–	–	–	–	–	–
–	–	–	–	–	–	–	–	–	–	–	–	–	–	–	–
8 500	0. 42	6 000	0. 29	75,35	53,19	1	20 304	11 280. —	0. 55	8 500	0. 42	6 000	0. 29	75,35	53,19
–	–	–	–	–	–	–	–	–	–	–	–	–	–	–	–
35 000	0. 22	unbelastet	unbel.	30,99	–	1	162 630	112 937. —	0. 69	35 000	0. 22	unbelastet	unbel.	30,99	–
5 000	0. 32	25 000	1. 62	55,55	277,78	1	15 412,5	9 000. —	0. 58	5 000	0. 32	25 000	1. 62	55,55	277,78
1 200	0. 10	14 000	1. 20	5,99	69,95	2	11 658,5	20 015. —	1. 72	1 200	0. 10	14 000	1. 20	5,99	69,95
–	–	–	–	–	–	–	–	–	–	–	–	–	–	–	–
–	–	–	–	–	–	–	–	–	–	–	–	–	–	–	–
34 640	0. 54	44 140	0. 69	60,67	77,31	9	64 321,5	82 095. —	1. 28	34 640	0. 54	67 140	1. 04	42,20	81,78
43 500	3. 48	56 000	4. 49	79,09	101,82	2	12 483	55 000. —	4. 41	43 500	3. 48	56 000	4. 49	79,09	101,82
28 000	4. 48	28 000	4. 48	147,37	147,37	2	6 241,5	19 000. —	3. 04	28 000	4. 48	28 000	4. 48	147,37	147,37
–	–	–	–	–	–	–	–	–	–	–	–	–	–	–	–
unbelastet	unbel	unbelastet	unbel.	–	–	3	9 174,5	26 300. —	2. 87	44 000	4. 79	29 300	3. 19	167,30	111,41
–	–	–	–	–	–	–	–	–	–	–	–	–	–	–	–
–	–	–	–	–	–	–	–	–	–	–	–	–	–	–	–
–	–	–	–	–	–	–	–	–	–	–	–	–	–	–	–
28 000	4. 48	28 500	4. 57	98,25	100	1	6 241,5	28 500. —	4. 57	28 000	4. 48	28 500	4. 57	98,25	100
–	–	–	–	–	–	–	–	–	–	–	–	–	–	–	–
43 500	2. 32	38 000	2. 03	66,51	58,10	3	18 724,5	65 400. —	3. 49	43 500	2. 32	38 000	2. 03	66,51	58,10
–	–	–	–	–	–	–	–	–	–	–	–	–	–	–	–
–	–	–	–	–	–	–	–	–	–	–	–	–	–	–	–
–	–	–	–	–	–	–	–	–	–	–	–	–	–	–	–
–	–	–	–	–	–	–	–	–	–	–	–	–	–	–	–
227 340	0. 71	239 640	0. 75	59,90	63,14	25	327 191,5	429 527. —	1. 31	271 340	0. 83	291 940	0. 89	63,17	67,97

Zu Seite 41.

Zone X.

Jahr	Anzahl der Handänderungen	m²	Preis: Betrag Fr.	Preis: per m² Fr.	Hypotheken vor der Handänderung: Betrag Fr.	Hypotheken vor der Handänderung: per m² Fr.	Hypotheken nach der Handänderung: Betrag Fr.	Hypotheken nach der Handänderung: per m² Fr.	Verhältnis der Hypotheken zum Preis in % vor der Handänderung	Verhältnis der Hypotheken zum Preis in % nach der Handänderung
Parzellen mit Gebäuden										
1882	1	5 080	21 000	4.13	33 442	6.58	29 000	5.71	159,25	138,10
1883	1	2 584	33 000	12.77	16 000	6.19	28 000	10.84	48.48	84,85
	2	7 664	54 000	7.04	49 442	6.45	57 000	7.44	91,56	105,55
Parzellen ohne Gebäude										
1868	1	7 825,5	7 000	0 89	9 000	1.15	unbelastet	unbelastet	128,57	–
1869	4	43 943,5	20 900	0.48	4 400	0 10	750	0.02	21,05	3,59
1870	1	954	300	0.31	unbelastet	unbelastet	unbelastet	unbelastet	–	–
1871	10	25 861	13 758	0 53	9 350	0.36	9 000	0 35	67,96	65 42
1872	6	10 949,5	4 353	0.40	1 900	0.17	unbelastet	unbelastet	43,65	–
1873	18	35 038	19 216	0.55	2 680	0 08	6 045	0.17	13.95	31,46
1874	7	27 267,5	12 342	0.45	500	0.02	1 300	0.05	4,05	10,53
1875	7	11 521,5	5 376	0 47	600	0.05	450	0.04	11,16	8,37
1876	19	147,214	68 100	0.46	43 677	0.29	50 360	0.34	64,14	73,95
1877	11	39,402	24 585	0 62	11 915	0.30	8 575	0 22	48 47	34,88
1878	7	14 556	13 104	0.90	4 000	0.27	7 300	0.50	30,52	55,71
1879	6	9 186	6 620	0.72	unbelastet	unbelastet	1 000	0.11	–	15,11
1880	11	75 796	48 172	0.63	21 092	0.28	36 040	0.48	43,78	74,81
1881	4	38 310	25 318	0.66	2 400	0 06	20 770	0.54	9,48	82,04
1882	4	5 504,5	4 010	0.73	1 600	0.29	700	0.13	39.90	17.46
1883	8	19 915,5	14 920	0.75	7 700	0.39	6 000	0 30	51.61	40,21
1884	4	5 062	3 044	0.60	unbelastet	unbelastet	unbelastet	unbelastet	–	–
1885	10	24 346	11 884	0.49	9 675	0.40	5 500	0.23	81,41	46,28
1886	1	1 102	151	0.14	unbelastet	unbelastet	unbelastet	unbelastet	–	–
1887	1	2 556	2 175	0.85	"	"	"	"	–	–
1888	4	4 615	2 520	0.55	"	"	2 500	0.54	–	99,21
1889	16	39 839	17 570	0.44	"	-	34 000	0.85	–	193,51
1890	4	20 071,5	7 200	0.35	600	0.03	1 500	0.07	8,33	20 83
1891	2	2 974,5	1 241	0.42	unbelastet	unbelastet	unbelastet	unbelastet	–	–
1892	5	16 442	18 281	1.11	"	"	5 500	0.33	–	30,08
1893	6	17 549	18 580	1.06	10 274	0.59	10 000	0.57	55.29	53,82
	177	647 801,5	370 720	0.57	141 363	0.22	207 290	0.32	38,13	55,92
Total der Parzellen mit und ohne Gebäude										
1882	5	10 584,5	25 010	2 36	35 042	3.31	29 700	2.81	140,11	118.75
1883	9	22 499.5	47 920	2.13	23 700	1.05	34 000	1.51	49,46	70,95
	179	655 465,5	424 720	0.65	190 805	0.29	264 290	0.40	44,92	62,23

Daten über den Geschäftsverkehr der „Hypothekenbank in Basel".

Tabelle 167. Aus den Berichten des Verwaltungsrates pro 1864 bis 1897. Zu Seite 33 und 36.

Jahr	Rückzahlungen von Hypotheken fanden statt infolge					
	Kündigung seitens der Bank Fr.	gerichtlicher Liquidation Fr.	Kündigung des Schuldners Fr.	Handänderung der Unterpfänder Fr.	bedungener Amortisation Fr.	freiwilliger Amortisation Fr.
1865	—	111 000. —	270 202. —	162 460. —	20 667. —	—
66	2 600. —	225 595. —	83 930. —	244 240. —	34 184. —	—
67	13 000. —	189 961. 90	—	229 645. —	69 416. 10	—
68	47 380. —	270 785. —	423 390. —	107 355. —	56 550. —	—
69	6 410. —	101 030. 45	351 180. —	194 384. —	88 174. —	23 850. —
1870	—	163 980. —	266 135. —	165 843. —	79 193. 71	24 050. 71
71	98 800. —	66 005. —	678 260. —	789 201. 30	86 725. 45	19 943. —
72	45 700. —	132 588. —	1 157 667. 85	797 677. 50	99 636. 35	92 295. —
73	41 081. —	132 778. 68	861 445. —	415 055. —	101 504. 35	72 500. —
74	194 113. —	92 921. 32	542 830. 20	1 356 170. —	162 517. 45	182 968. —
1875	217 273. 50	337 415. 95	1 067 338. 85	726 320. —	122 274. 95	52 416. —
76	106 445. —	78 780. 55	1 128 375. —	652 295. —	178 637. 35	134 461. 04
77	—	78 420. —	1 991 115. —	1 017 891. 50	124 382. 73	108 240. —
78	38 571. 40	354 741. 50	1 476 985. —	840 058. 50	154 031. 55	157 423. —
79	17 397. —	277 695. 90	1 526 979. 50	727 138. 20	192 625. 95	240 509. 30
1880	14 450. 90	654 338. 78	3 154 425. 35	714 745. 60	161 877. 70	213 465. —
81	—	1 372 178. 05	2 428 214. 15	699 661. 10	137 789. 68	221 848.—
82	163 368. 40	1 254 152. 24	1 314 293. 35	272 781. 20	122 389. 49	128 043. 20
83	90 272. —	1 096 567. 60	924 153. 50	377 850. —	144 081. 10	205 830. 60
84	58 555. —	731 054. 15	1 195 494. —	483 257. 50	163 227. 81	95 660. 90
1885	—	417 802. 58	1 810 389. 23	262 229. —	251 903. 29	69 166. 70
86	17 620. —	543 996. 17	2 232 321. 55	497 970. —	228 528. 03	95 819. 96
87	—	957 913. 73	1 849 706. 27	196 987. 15	421 415. 22	119 378. 55
88	154 283. —	180 019. 10	1 763 681. 70	249 118. 05	205 500. 13	232 856. 39
89	30 198. —	411 119. 70	2 798 316. 95	399 288. 20	268 546. 89	200 042. 95
1890	12 000. —	173 623. 55	2 257 946. 80	445 413. 30	244 958. 98	306 974. 98
91	35 350. —	71 605. 70	1 796 668. 86	464 891. 10	245 505. 28	204 660. 69
92	—	214 992. 90	1 781 260. 48	491 130. —	228 467. 59	227 618. 95
93	135 350. —	240 505. 32	2 535 255. 31	353 384. 80	268 048. 49	309 008. 91
94	—	289 432. 86	2 464 005. 65	406 768. 55	219 791. 07	239 273. 57
1895	—	334 488. 17	4 098 679. 70	422 505. 50	186 623. 76	284 943. 79
96	15 150. —	354 364. 93	4 494 550. —	843 382. 75	166 552. 83	342 533. 69
1897	—	184 871. 38	3 091 246. 26	803 826. 10	181 117. 33	522 436. 15

Tabelle 166.

Hypothekenbank in Basel.

Jahr	Aktienkapital		Dividende %	Bank-Obligationen		Einlagen auf Guthaben-Büchlein		Hypothekardarleihen									Darleihensgesuche aus Basel-Stadt	Jahr
								In Basel ausgeliehen		Im Landbezirk ausgeliehen	In d. übrig. Schweiz ausgelieh.	Im Ausland (Elsass u. Baden) ausgeliehen	Total Darleihen		Einzelne Darleihen			
	Zahl und Betrag der Aktien	Totalbetrag Fr.		Kapital Fr.	Zinsfuss %	Kapital Fr.	Zinsfuss %	Kapital Fr.	Rang	Kapital Fr.	Kapital Fr.	Kapital Fr.	Kapital Fr.	Zinsfuss %	Anzahl	Durchschnittl. Betrag Fr.		
1864	2500 à 600	1 500 000	4,46	664 000 1 075 000 373 000	4 und 4 1/2 4 1/2 5	–	–	2 118 535	?	?	669 018	130 000	799 348 461 400 1 656 805	4 1/2 4 3/4 5	201	14 515	–	1864
1865	2500 à 800	2 000 000	4,95	3 411 500 600 000	4 1/2 5	–	–	100 200 826 090 1 535 975	?	?	1 742 849	203 000	100 200 826 090 3 481 824	4 1/2 4 3/4 5	312	14 128	1 221 850	1865
1866	2500 à 1000	2 500 000	5,06	4 442 700 600 000	4 1/2 5	276 480	4 1/2	71 500 1 340 010 1 764 436	?	?	2 622 804	201 000	71 500 1 340 010 4 584 240	4 1/2 4 3/4 5	440	13.636	2 132 325	1866
1867	id.	id.	5 1/4	6 280 200	4 1/2	803 562	4 1/2	1 451 890 2 167 667	?	?	3 609 519	306 000	1 451 890 6 083 187	4 3/4 5	565	13 337	12 999 000	1867
1868	id.	id.	5 1/4	7 340 000	4 1/2 und 4 1/4	1 353 466	4	3 536 191	?	?	4 626 813	544 291	487 313 1 682 290 6 537 693	4 1/2 4 3/4 5	650	13 395	1 362 040	1868
1869	id.	id.	5 1/4	6 412 400 2 091 200	4 1/4 4	1 212 831	4	4 630 832	?	?	5 115 392	667 843	6 168 728 755 035 3 490 628	4 1/2 4 3/4 5	727	14 325	1 394 975	1869
1870	id.	id.	5 1/4	174 800 6 049 700 2 309 700	4 1/2 4 1/4 4	1 442 036	4 à 4 1/2	4 984 014	?	?	5 342 659	857 177	3 769 645 773 771 6 640 434	5 4 3/4 4 1/2	832	13 440	856 720	1870
1871	id.	id.	5,40	8 652 700	4 1/2	11 617 2 164 380	4 4 1/2	4 540 321	–	–	6 173 696	796 692	11 051 576 196 000 263 133	5 4 3/4 4 1/2	836	13 770	343 260	1871
1872	id.	id.	5 1/2	8 397 600 568 900 279 900	4 1/2 4 1/4 4	2 598 790	4	5 064 223 168 575	I. Hypothek Nach- „	–	6 166 284	815 216	10 052 045 2 491 353 123 850	5 4 3/4 4 1/2	917	13 800	2 004 505	1872
1873	id.	id.	6	1 235 000 8 630 100 798 200 283 500	4 3/4 4 1/2 4 1/4 4	2 616 575	4	6 093 088 154 575	I. „ Nach- „	–	8 071 720	934 138	12 770 443 2 585 850 112 025	5 4 3/4 4 1/2	946	16 350	2 635 510	1873
1874	id.	i l.	6,2	2 381 000 9 976 500 95 800 170 200	4 3/4 4 1/2 4 1/4 4	2 636 496	4	7 562 408 168 755	I. „ Nach- „	–	8 755 069	878 037	15 162 162 2 153 604 123 600	5 4 3/4 4 1/2	985	17 700	3 407 630	1874
1875	id.	id.	6 1/2	3 892 000 10 462 500 484 400 44 200	4 3/4 4 1/2 4 1/4 4	2 570 067	4	9 131 107 363 655	I „ Nach- „	–	9 220 763	633 751	17 424 846 1 877 952 99 075	5 4 3/4 4 1/2	1032	18 900	3 587 880	1875
1876	id.	id.	6,6	4 051 000 13 332 000 196 500	4 3/4 4 1/2 4 1/4	2 695 891	4	11 212 985 685 905	I. „ Nach- „	–	9 430 610	600 586	20 657 045 1 309 090 47 100	5 4 3/4 4 1/2	1076	20 458	4 958 140	1876
1877	id.	id.	6,6	3 511 000 16 331 200 173 200	4 3/4 4 1/2 4 1/4	3 122 331	4	13 161 652 953 955	I. „ Nach- „	–	10 286 530	606 898	23 504 480 1 507 800 168 075	5 4 3/4 4 1/2	1248	20 171	5 604 100	1877

1878	id.	id.	6,7	2 052 000 19 947 000 116 800	4 3/4 4 1/2 4 1/4	3 464 819	4	14 450 090 1 086 650	I. Nach-	„ „	770 797	11 716 902	489 138	26 628 677 1 733 200 186 850	5 4 3/4 4 1/2	1452	19 660	5 459 600	1878
1879	id.	id.	6	1 361 000 23 088 700 185 500	4 3/4 4 1/2 4 1/4	4 159 469	4	15 582 293 1 155 909	I. Nach-	„ „	772 806	12 191 014	553 871	28 089 419 2 194 000 152 425	5 4 3/4 unter 4 3/4	1520	20 000	5 438 350	1879
1880	id.	id.	5 1/2	23 646 600 1 073 100 544 100	4 1/2 4 1/4 4	4 540 160	4	16 981 355 1 307 159	I. Nach-	„ „	813 435	11 355 673	611 350	31 068 974	?	1630	19 230	5 400 216	1880
1881	id.	id.	5	5 324 100 18 162 000 1 715 400	4 1/2 4 1/4 4	5 262 066	4	18 269 851 1 013 659	I. Nach-	„ „	795 950	11 059 909	692 400	12 170 807 15 916 734 3 571 255 398 492	5 4 3/4 4 1/2 unter 4 1/2	1633	19 630	4 925 609	1881
1882	id.	id.	4	2 958 000 20 833 600 1 718 000	4 1/2 4 1/4 4	5 391 822	4	18 964 004 990 474	I. Nach-	„ „	750 443	10 996 816	1 010 666	9 321 993 16 616 881 5 909 531 1 080 422	5 4 3/4 4 1/2 unter 4 1/2	1698	19 370	3 090 875	1882
1883	id.	id.	4	1 612 500 23 522 600	4 4 1/4	5 431 017	4	18 730 972 809 833	I. Nach-	„ „	712 553	10 902 826	1 222 244	6 821 185 11 784 087 12 803 597 1 067 955	5 4 3/4 4 1/2 unter 4 1/2	1734	18 730	1 619 560	1883
1884	id.	id.	4	7 173 500 16 560 400	4 4 1/4	5 784 572	4	17 037 976 1 029 800	I. Nach-	„ „	703 305	10 282 227	1 694 904	5 608 029 9 595 578 14 577 339 987 166	5 4 3/4 4 1/2 unter 4 1/2	1673	18 391	856 130	1884
1885	id.	id.	5,3	2 121 400 20 212 400	4 1/4 4	6 489 469	4 [1])	15 907 815 1 009 650	I. Nach-	„ „	656 880	9 893 613	1 516 575	29 780 851	[2])	1681	17 700	644 700	1885
1886	id.	id.	6	21 451 500	4	6 175 976	3 1/2	16 438 370	?		?	9 120 402	4 090 966	29 649 769	[3])	1692	17 500	1 056 100	1886
1887	id.	id.	–	21 953 200	4	6 479 897	3 1/2	15 981 055	?		?	8 810 076	5 303 768	30 094 899	[4])	1754	17 180	1 392 455	1887
1888	id.	id.	–	2 150 800 17 507 000	3 1/2 4	7 081 174	3 1/2	15 035 530	?		?	8 989 546	6 360 138	30 385 216	?	1698	17 910	986 073	1888
1889	id.	id.	–	4 991 400 15 079 300	3 1/2 4	7 539 124	3 1/2	13 663 670	?		?	9 213 634	7 160 386	30 037 691	?	?	?	948 350	1889
1890	id.	id.	–	5 432 200 221 000 13 497 000	3 1/2 3 3/4 4	7 674 579	3 1/2	12 734 439	?		?	9 430 689	7 487 837	29 652 965	?	?	?	2 430 900	1890
1891	2500 à 1000 2494 à 250	3 123 500	–	13 398 800 2 144 800 4 339 200	4 3 3/4 3 1/2	7 701 059	–	13 475 976	?		?	10 227 384	7 664 826	31 368 187	?	?	?	3 406 000	1891
1892	5000 à 1000	5 000 000	–	14 997 800 3 361 100 3 141 800	4 3 3/4 3 1/2	7 507 222	–	14 170 372	?		?	11 660 534	8 431 085	34 261 992	?	?	?	3 352 800	1892
1893	id.	id.	–	8 933 200 10 191 000 2 507 700	4 3 3/4 3 1/2	7 673 998	–	13 725 212	?		?	12 948 720	9 217 562	35 891 494	?	?	?	2 306 700	1893
1894	id.	id.	–	4 340 900 8 134 900 2 227 500	4 3 3/4 3 1/2	7 983 352	–	14 894 055	?		?	14 138 130	9 518 615	38 550 800	?	?	?	4 580 100	1894
1895	id.	id.	–	1 660 400 16 571 200 8 010 200	4 3 3/4 3 1/2	8 449 398	3 1/4	14 414 363	?		?	15 280 691	10 691 056	40 386 110	?	?	?	3 533 200	1895
1896	id.	id.	–	1 649 400 15 841 000 10 833 500	4 3 3/4 3 1/2	8 562 469	3 1/4	15 690 381	?		?	14 435 490	12 940 304	43 066 176	?	?	?	5 303 585	1896
1897	id.	id.	–	1 642 100 17 089 300 11 525 200	4 3 3/4 3 1/2	8 372 523	3 1/4	17 322 317	?		?	14 003 215	12 987 825	–	?	?	?	5 549 400	1897

[1]) Incl. Francs 223 800 à 3 1/2 %.
[2]) 1885. Der Zinsfuss steht durchschnittlich nur einen kleinen Bruchteil über 4 1/2 %.
[3]) 1886. Der durchschnittliche Zinsfuss ist noch etwas tiefer als im Vorjahr.
[4]) 1887. Der durchschnittliche Zinsfuss ist wieder etwas gesunken.

Zu Seite 33 und 36.

Hypothekenbank in Basel.

Tabelle 168.

Zu Seite 33 und 36.

Von den aus ihren Hypothekardarleihen fälligen Zinsen erforderten zur Einzahlung									
im Jahr	Total			in Basel					
				Stadtbezirk			Landbezirk		
	von sämtlich. Fällen	Mahnungen %	Betreibungen %	von sämtlich. Fällen	Mahnungen Anzahl	Betreibungen Anzahl	von sämtlich. Fällen	Mahnungen Anzahl	Betreibungen Anzahl
1864	—	—	—	—	—	—	—	—	—
1865	182	?	12 2/3	74	18	7	21	?	?
66	284	45	18 2/3	94	29	11	43	25	12
67	397	42	15 1/3	121	36	12	64	23	8
68	?	31	12 1/2	?	?	?	?	?	?
69	630	44	11,6	163	48	21	116	61	6
1870	712	52 1/3	14 1/2	193	70	21	122	70	18
71	782	42	15 1/2	193	37	15	166	68	22
72	770	41	11	172	37	9	178	84	16
73	845	39,6	11,4	208	39	8	202	78	15
74	891	37,5	11,1	242	39	9	211	88	16
1875	926	34,2	7,4	292	55	15	238	96	13
76	941	29,5	5,8	346	65	19	243	83	6
77	1 017	30,8	7,6	428	88	32	237	93	13
78	1 174	33,7	13,8	534	149	76	235	94	22
79	1 361	37,4	13,8	610	182	89	236	93	24
1880	1 443	41	16,1	651	225	104	220	120	43
81	1 534	44	19	696	296	150	209	123	47
82	1 530	39	19	694	243	144	196	109	46
83	1 644	42,6	19,4	747	290	162	188	110	47
84	1 669	40	22	725	243	144	172	94	69
1885	1 623	36,8	16,3	686	212	116	157	76	42
86	1 662	35,2	14,2	674	196	97	166	73	37
87	1 670	32,7	9,5	619	144	62	133	69	30
88	1 801	33,5	10,3	629	128	55	140	74	30
89	1 823	32,7	10	602	146	41	132	75	34
1890	1 915	30,5	9,6	556	95	23	122	66	39
91	1 993	29,5	7,8	549	91	26	129	58	31
92	2 111	28,2	8,57	578	90	31	116	58	34
93	2 169	27,7	8,02	598	111	39	123	49	23
94	2 321	28,3	8,18	571	101	36	110	47	18
1895	2 464	26	8	569	74	30	103	28	10
96	2 896	29,8	7,64	557	94	30	105	31	14
1897	2 970	30,4	7,4	540	82	28	85	22	5

Daten über den Geschäftsverkehr der Handwerkerbank Basel.

Aus den Berichten der Direktion pro 1861 bis 1897/8.

Jahr	Aktien-kapital Fr.	Dividende %	Hypothekar-Darleihen			
			Zahl	Betrag Fr. Total	Betrag Fr. Durchschnittlich	Zinsfuss %
1861	—	4	—	105 547. —	—	—
61—2	131 450	4	—	199 899. —	—	—
62—3	200 000	4	—	424 157. —	—	—
63—4	id.	4	—	490 804. —	—	—
64—5	id.	8	—	650 028. —	—	—
1865—6	id.	8	—	766 730. —	—	—
66—7	317 440	10	4	40 000. —	10 000. —	5½
67—8	500 000	10	70	628 292. 19	—	5½
68—9	id.	7	96	888 457. 39	9 781. —	5½
			13	275 248. —		5
			109	1 163 705. 39		Total
69—70	id.	8	133	1 108 900. —	9 645. —	5½
			17	337 992. 53		5
			150	1 446 892. 53		Total
1870—1	id.	8	165	1 422 591. 17	9 662. —	5½
			179	306 939. 83		5
				1 729 531. —		Total
71—2	id.	10	185	1 487 165. —	8 905. —	5½
			17	311 648. 33		5
			202	1 798 813. 33		Total
72—3	id.	12	241	2 163 433. —	9 218. —	5½
			18	205 619. 06		5
			258	2 369 052. 06		Total
73—4	500 000	12	325	3 137 065. —	10 390. —	5½
				239 917. 01		5
				3 376 982. 01		Total
74—5	1 000 000	8	398	4 318 285. 39	10 850. —	5½
						5
1875—6	1 000 000	10	496	5 472 608. 99	11 030. —	5½
						5
1876—7	1 000 000	10	574	6 302 179. 60	10 981. —	5½
						5
77—8	1 000 000	12	687	7 477 820. 14	10 869. —	5½
						5
78—9	1 500 000	13	763	8 562 059. 32	11 221. 15	5½
						5
79—80	id.	11	820	9 783 047. 43	11 930. 55	4¾
1880—1	id.	11	831	9 954 320. 90	11 981. 26	4¾
81—2	id.	11	867	11 059 778. 10	12 756. 37	4¾
82—3	id.	8,5	889	11 600 630. —	13 056. 75	4¾
83—4	id.	7,5	889	11 378 406. 15	12 799. 10	4¾
84—5	id.	7,5	913	11 872 181. 57	13 003. 48	4¾
1885—6	id.	9	922	12 083 665. 72	13 105. 92	4½
86—7	id.	9	1 033	13 684 057. 07	13 031. 43	4,47
87—8	2 000 000	9	1 077	14 352 658. 11	12 634. 34	4,45
88—9	id.	9	989	12 694 675. 11	12 835. 87	4,49
89—90	id.	10	1 192	15 694 634. 62	12 693. 27	4,5
1890—1	id.	10	1 114	15 011 387. 04	13 208. 55	4,45
91—2	3 000 000	9	1 231	17 644 465. 20	13 994. 50	4,38
92—3	id.	8	1 317	19 746 318. 73	14 574. 96	4,28
93—4	id.	8	1 341	20 570 593. 11	15 203. 51	4,36
94—5	id.	8	1 393	21 826 640. 13	15 668. 80	4,30
6895—6	id.	8	1 446	23 100 720. 65	15 975. 72	?
96—7	id.	8,4	1 531	25 389 582. 10	16 583. —	?
1897—8	4 000 000	8	1 657	28 280 827. —	17 007. —	?

Zu Seite 33 u. 36.

Zinstragende Ersparniskasse in Basel.

Tabelle 170. Zu Seite 36.

Jahr	Darlehen auf Hypotheken			Zinsfuss für Einlagen %
	in Basel		auswärts Fr.	
	Anzahl	Betrag Fr.		
1884/5	?	9 809 990	1 114 760	4
85/6	305	10 343 030	1 359 760	$3^{6}/_{10}$
86/7	322	10 850 775	1 473 868	id.
87/8	339	11 394 575	1 940 118	id.
88/9	346	11 710 575	2 432 836	id.
1889/90	356	12 213 375	2 506 677	id.
90/1	387	13 013 194	2 487 044	id.
91/2	423	13 904 875	2 658 789	id.
92/3	453	14 939 600	2 482 005	id.
93/4	473	15 878 195	2 521 327	id.
1894/5	484	16 418 770	2 336 318	id.
95/6	516	18 137 005	2 380 333	id.
96/7	533	19 403 270	2 324 724	id.
1897/8	553	20 654 070	2 252 969	id.

Spar- und Leihkasse Riehen.

Tabelle 171. Zu Seite 29 und 36.

Jahr	Dividende %	Hypothekar-Darlehen[1])		Gantrodel Fr.
		Total Fr.	in Riehen, Bettingen und Klein-Hüningen Fr.	
1878/9	2	91 342	?	47 438
79/80	5	176 244	?	117 098
1880/81	5	288 773	?	93 752
81/2	6	436 240	357 360	98 292
82/3	5	486 666	403 889	85 929
83/4	5	526 630	440 235	76 320
84/5	5	571 117	470 763	83 802
1885/6	5	633 830	500 148	122 311
86/7	5	715 020	469 051	88 443
			im Kant. Basel-Stadt	
87/8	5	833 560	637 441	99 581
88/9	5	983 607	736 085	79 019
89/90	5	1 126 860	842 421	61 752
1890/1	5	1 231 107	975 440	67 406
91/2	$4^{1}/_{2}$	1 186 852	956 887	36 973
92/3	5	1 316 442	1 095 359	18 126
93/4	5	1 341 013	1 153 928	15 347
94/5	5	1 317 324	1 133 504	3 126
1895/6	5	1 456 997	1 279 399	874
96/7	5	1 562 158	1 383 685	228
1897/8	5	1 672 600	[illegible] 07 235	—

[1]) Der Zinsfuss bewegte sich für die gan[illegible] riode zwischen $4^{1}/_{4}$ und 5%.

[1]) Der Zinsfuss bewegte sich für die gan riode zwischen 4¹/₂ und 5%.

Tafel 1 zu Seite 14
& Ziffertabelle 107-110.

Bewegung der Bodenwerte
im Spalenquartier & am Marktplatz
p. m² in Fr.

Zone I
Marktplatz.

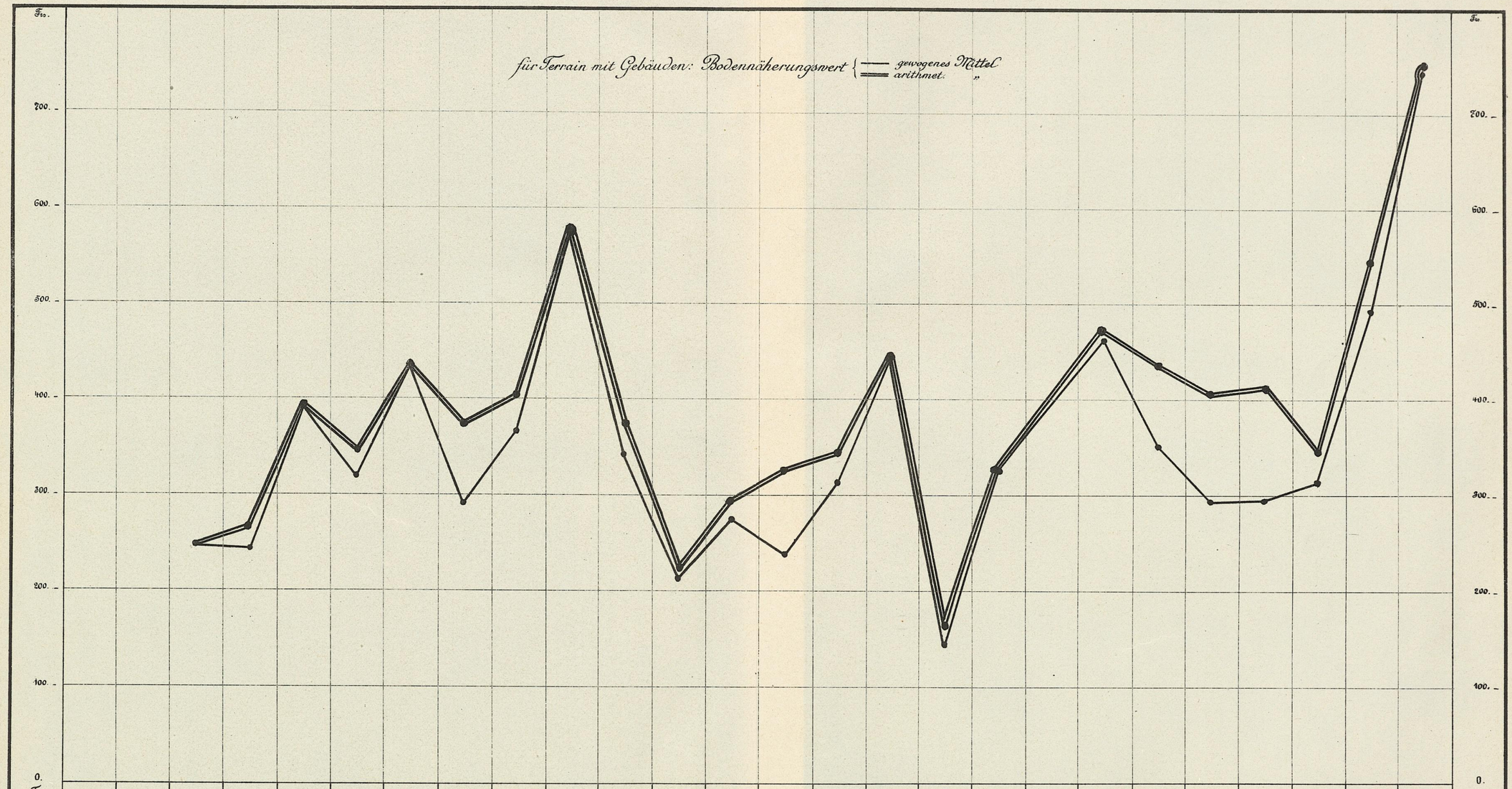

	1868.	1869.	1870.	1871.	1872.	1873.	1874.	1875.	1876.	1877.	1878.	1879.	1880.	1881.	1882.	1883.	1884.	1885.	1886.	1887.	1888.	1889.	1890.	1891.	1892.	1893.
Fr.			247.12	243.52 / 288.31	394.57	348.20 / 380.62	436.59	290.66 / 327.34	366.31 / 404.03	571.21	343.46 / 376.17	213.24 / 221.91	276.25 / 293.85	239.45 / 327.01	312.52 / 342.19	147.90	144.14 / 163.62	324.72		462.24 / 471.31	351.43 / 430.77	293.63 / 406.28	298.64 / 416.39	314.52 / 346.50	402.72 / 544.18	741.05 / 744.53	Fr.
			1 Fall 245½ m²	3 Fälle 240½ m²	1 Fall 10½ m²	6 Fälle 710 m²	1 Fall 20½ m²	7 Fälle 836 m²	2 Fälle 315 m²	1 Fall 55½ m²	3 Fälle 148¾ m²	4 Fälle 696½ m²	4 Fälle 693 m²	2 Fälle 326 m²	2 Fälle 276 m²	1 Fall 24½ m²	3 Fälle 402 m²	1 Fall 55½ m²		4 Fälle 207½ m²	12 Fälle 1226 m²	5 Fälle 633½ m²	4 Fälle 651 m²	2 Fälle 681 m²	4 Fälle 859½ m²	2 Fälle 114 m²	

Photolithog.t Gebr. Bossert, Basel.

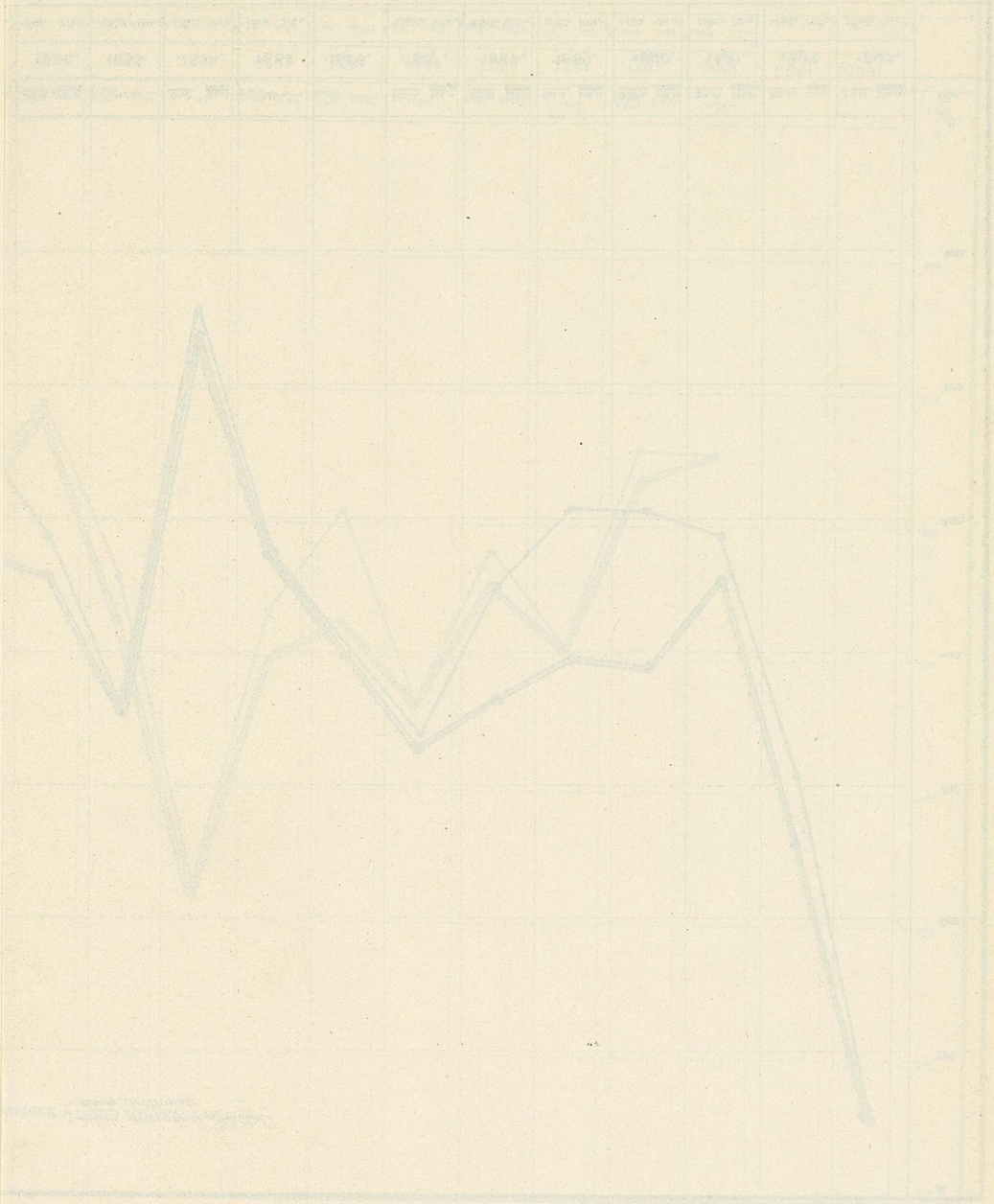

Tafel 2 zu Seite 14
& Ziffertabelle 107-110.

Bewegung der Bodenwerte im Spalenquartier & am Marktplatz p. m² in Fr.

Zone II
Spalenberg nebst Schneidergasse, Hutgasse und nächste Umgebung.

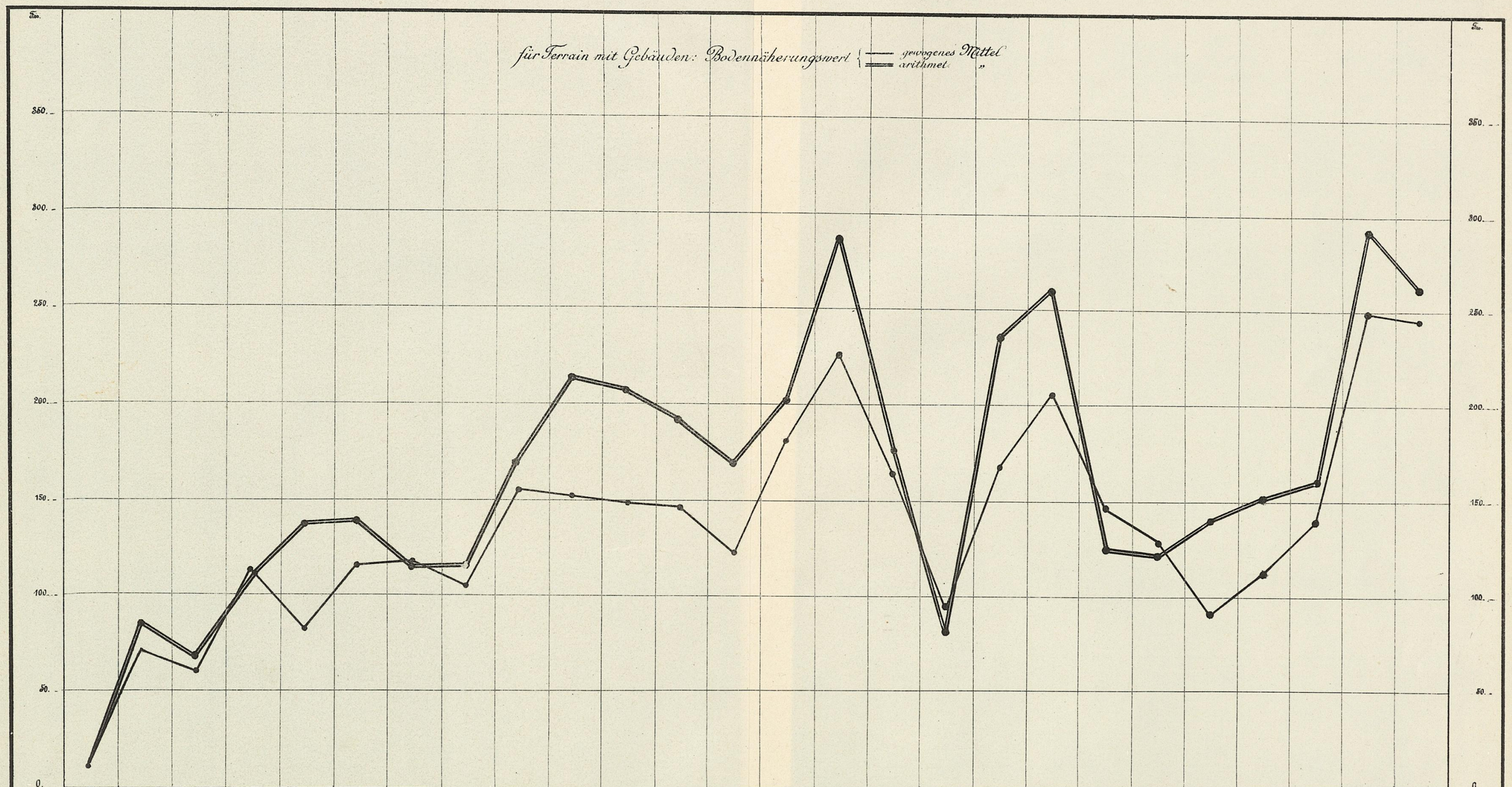

	1868.	1869.	1870.	1871.	1872.	1873.	1874.	1875.	1876.	1877.	1878.	1879.	1880.	1881.	1882.	1883.	1884.	1885.	1886.	1887.	1888.	1889.	1890.	1891.	1892.	1893.
Fr.	11.97.	72.40 / 86.20.	61.71 / 69.34.	114.13 / 113.18.	88.56 / 137.65	116.54 / 140.74	118.86 / 116.09	105.37 / 116.95	156.60 / 171.04	152.96 / 215.05	149.99 / 206.	148.14 / 193.59	183.01 / 171.13	182.61 / 204.17	227.80 / 268.43	164.50 / 177.50	95.24 / 82.67	169.81 / 237.11	206.87 / 268.05	147.64 / 126.83	129.91 / 123.10	91.05 / 140.34	112.46 / 152.72	140.40 / 161.83	249.49 / 232.45	245.24. / 261.49
	1 Fall 71 m²	3 Fälle 594 m²	6 Fälle 508 m²	5 Fälle 292 m²	16 Fälle 2502¼ m²	9 Fälle 611¼ m²	10 Fälle 1098 m²	10 Fälle 1306 m²	8 Fälle 701 m²	12 Fälle 1868¼ m²	9 Fälle 865¼ m²	10 Fälle 1248 m²	1 Fall 224¼ m²	5 Fälle 814½ m²	4 Fälle 270 m²	5 Fälle 593 m²	5 Fälle 537¼ m²	6 Fälle 286,2 m²	5 Fälle 479¼ m²	4 Fälle 478 m²	12 Fälle 1431 m²	10 Fälle 1194¼ m²	6 Fälle 828¼ m²	11 Fälle 1353¼ m²	3 Fälle 294¼ m²	6 Fälle 679 m²

Photolithog. Anst. Gebr. Bossert, Basel.

Tafel 3 zu Seite 14
& Ziffertabelle 107-110.

Bewegung der Bodenwerte im Spalenquartier & am Marktplatz p. m² in Fr.

Zone III
Andreasplatz, Nadelberg, Heuberg
Gemsberg und Umgebung.

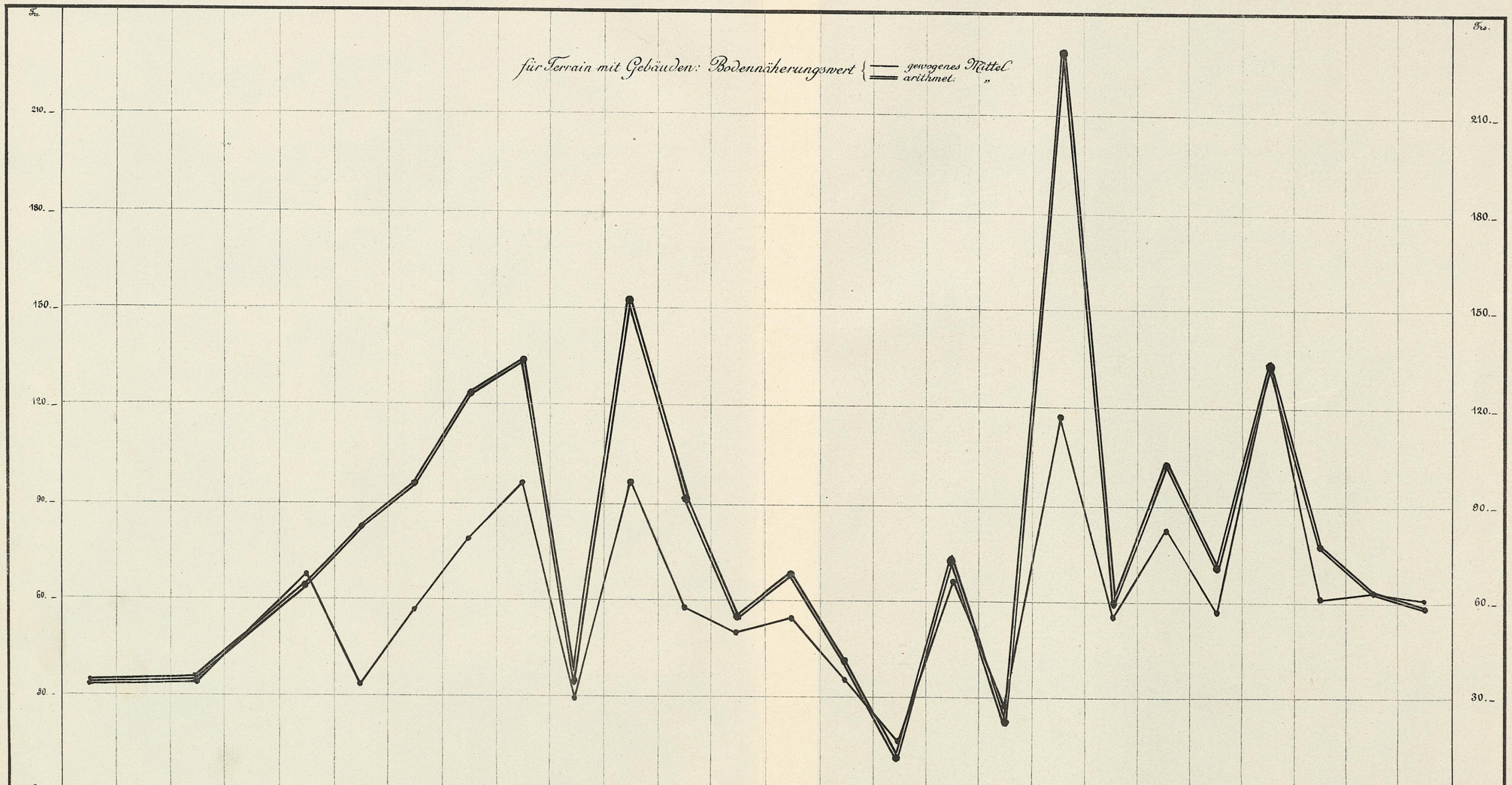

	1868.	1869.	1870.	1871.	1872.	1873.	1874.	1875.	1876.	1877.	1878.	1879.	1880.
Fr.	33.66		34.20 / 34.03		68.30 / 64.74	55.71 / 83.05	57.46 / 96.15	79.46 / 125.90	96.51 / 134.95	29.97 / 34.78	97.49 / 154.06	38.11 / 91.44	50.26 / 54.63
	1 Fall 113⅓ m²		2 Fälle 704 m²		6 Fälle 1014⅔ m²	4 Fälle 1150⅔ m²	4 Fälle 960⅔ m²	6 Fälle 1694⅔ m²	11 Fälle 979 m²	3 Fälle 501⅓ m²	7 Fälle 483 m²	9 Fälle 1382⅔ m²	2 Fälle 205 m²

	1881.	1882.	1883.	1884.	1885.	1886.	1887.	1888.	1889.	1890.	1891.	1892.	1893.
Fr.	56.18 / 68.35	35.10 / 41.41	16.01 / 10.57	66.56 / 72.42	27.38 / 22.00	118.00 / 231.25	55.04 / 60.59	83.57 / 103.12	57.13 / 70.80	135.42	61.78 / 78.40	63.91	61.78 / 59.58
	5 Fälle 529⅔ m²	6 Fälle 934 m²	3 Fälle 595 m²	9 Fälle 407⅔ m²	2 Fälle 4998 m²	2 Fälle 183 m²	8 Fälle 1735 m²	3 Fälle 246 m²	4 Fälle 656 m²	1 Fall 24 m²	9 Fälle 2068 m²	1 Fall 460 m²	2 Fälle 1065⅓ m²

Photolithog.ie Gebr. Bossert, Basel.

Tafel 4 zu Seite 14
& Ziffertabelle 107-110.

Bewegung der Bodenwerte im Spalenquartier & am Marktplatz p. m² in Fr.

Zone IV
Spalenvorstadt und an den Gräben.

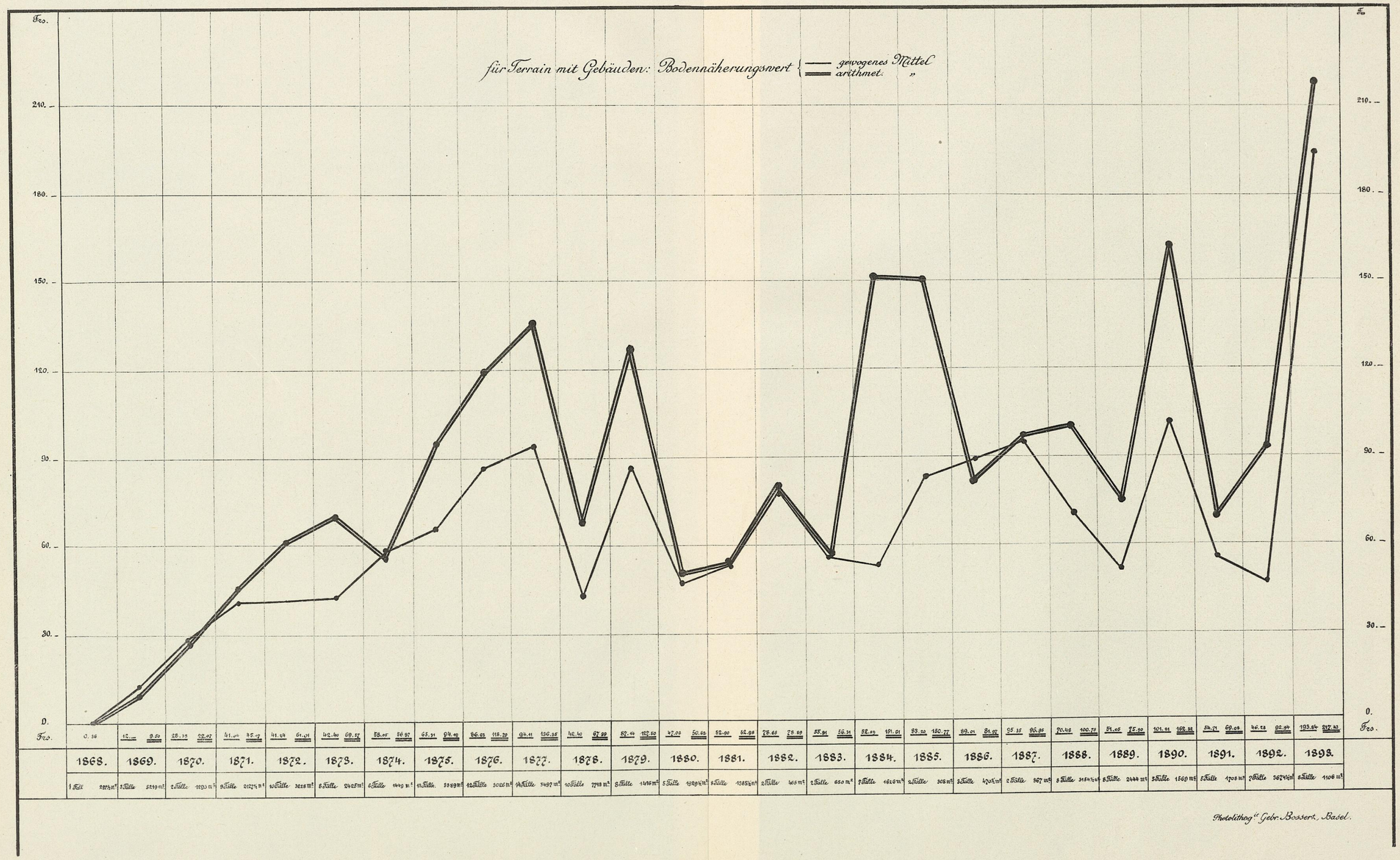

Photolithog.ie Gebr. Bossert, Basel.

Tafel 5 zu Seite 14
& Ziffertabelle 107-110.

Bewegung der Bodenwerte im Spalenquartier & am Marktplatz p. m² in Fr.

Zone V
Schützenmattstrasse, Augustrasse, Nonnenweg bis Missionsstrasse.

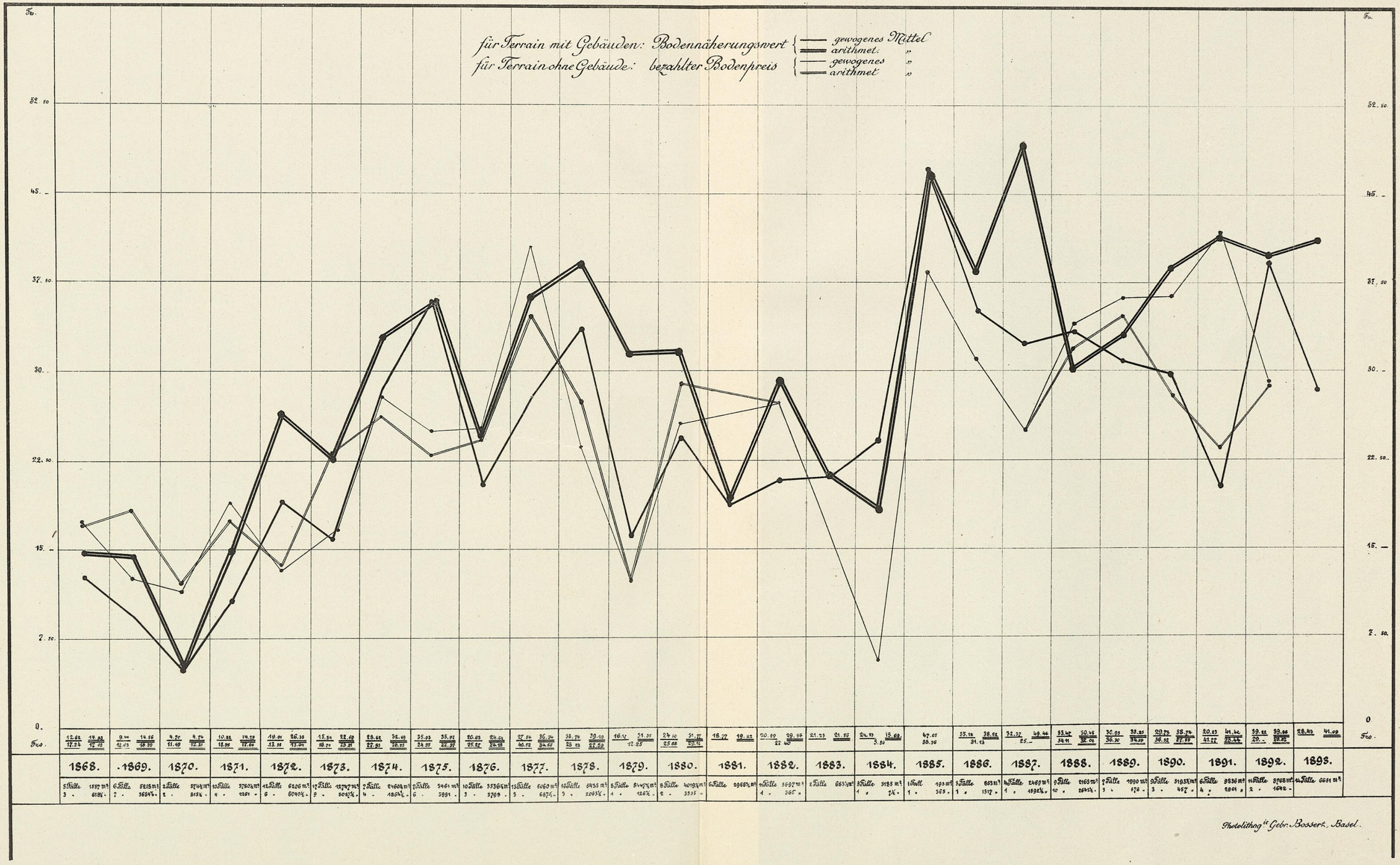

Photolithog.ie Gebr. Bossert, Basel.

Tafel 6 zu Seite 14
& Zifferntabelle 107-110.

Bewegung der Bodenwerte
im Spalenquartier & am Marktplatz
p. m² in Fr.

Zone VI
Spalenringweg und Nachbarschaft
(Schützenhaus bis Ende Missionsstrasse).

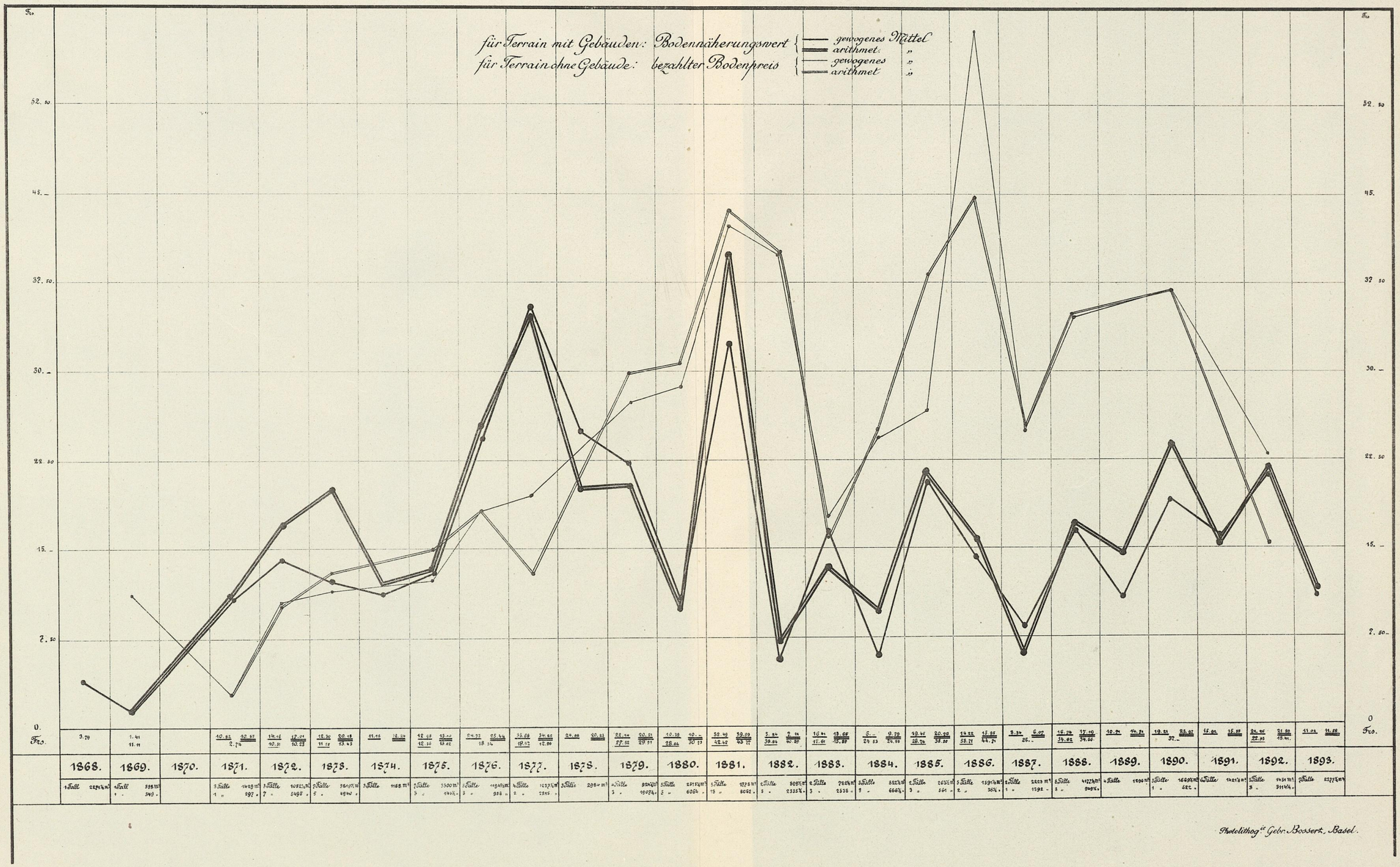

Photolithog.t Gebr. Bossert, Basel.

Tafel 7 zu Seite 14
& Ziffertabelle 107-110.

Bewegung der Bodenwerte
im Spalenquartier & am Marktplatz
p. m² in Fr.

Zone VII
Müllerweg und nächste Umgebung.

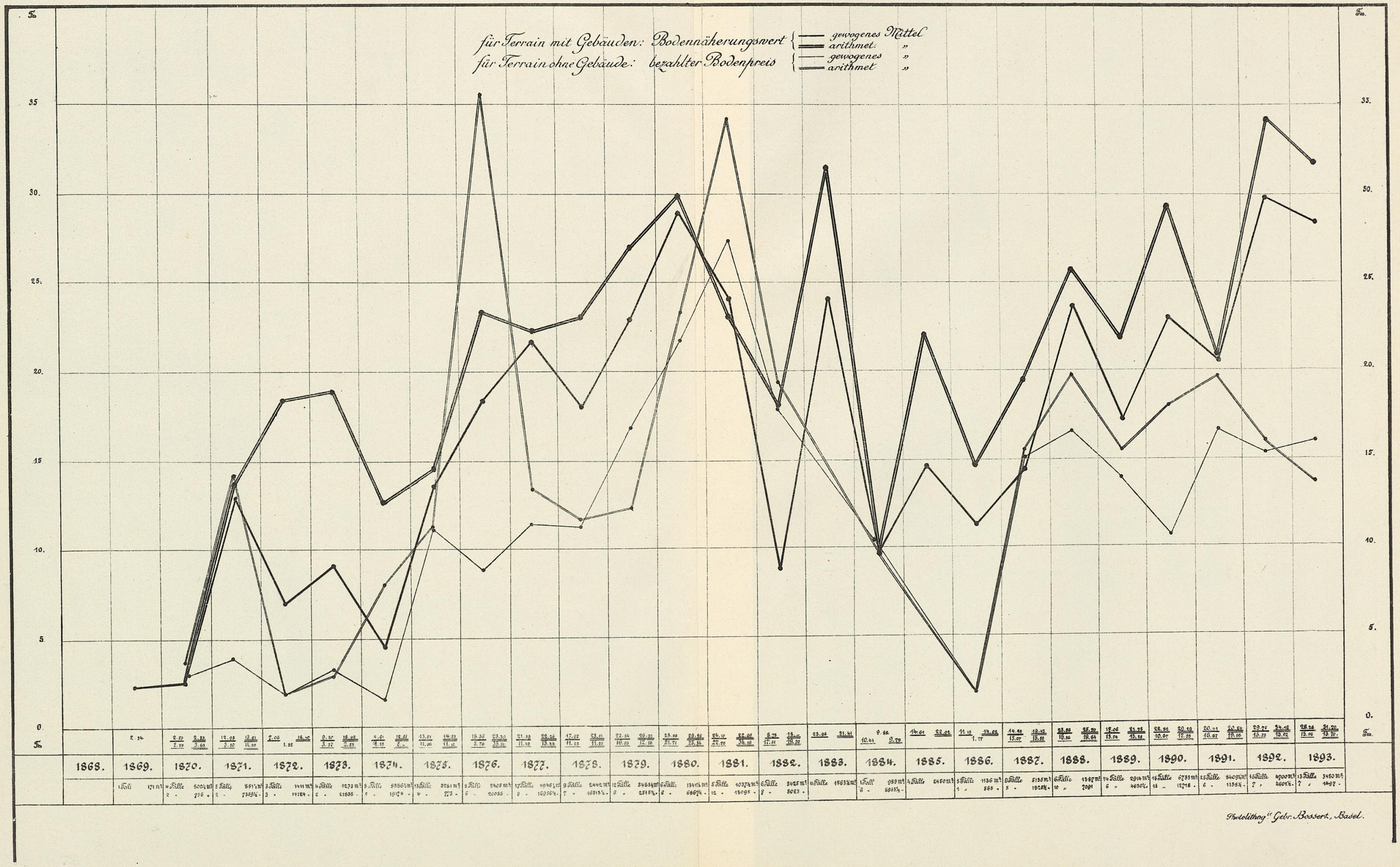

Photolithog. Gebr. Bossert, Basel.

Tafel 8 zu Seite 14
& Ziffertabelle 107-110.

Bewegung der Bodenwerte
im Spalenquartier & am Marktplatz
p. m² in Fr.

Zone VIII
Schützenmatte (Schiessstand) bis Burgfelder-Strasse.

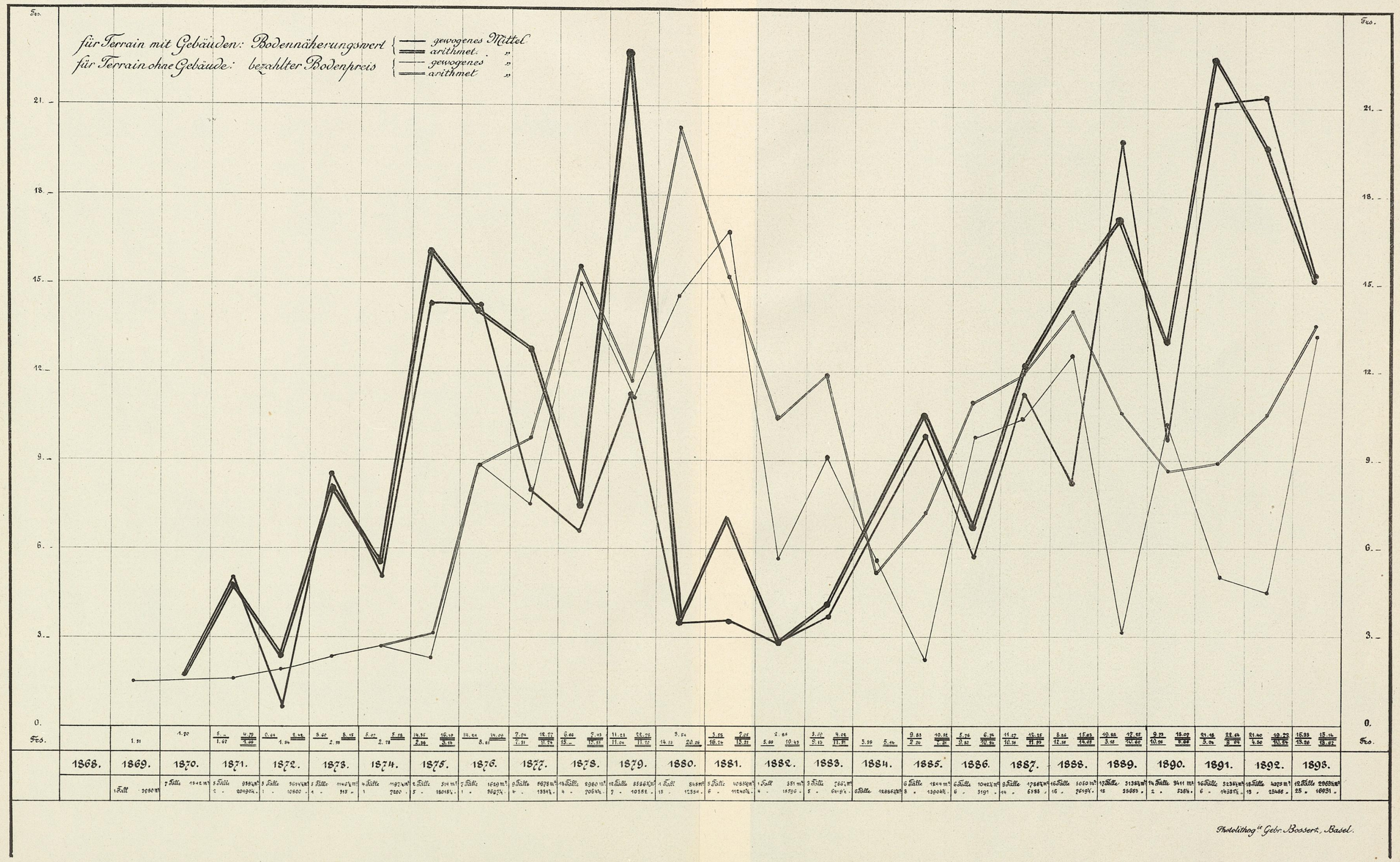

	1868.	1869.	1870.	1871.	1872.	1873.	1874.	1875.	1876.	1877.	1878.	1879.	1880.	1881.	1882.	1883.	1884.	1885.	1886.	1887.	1888.	1889.	1890.	1891.	1892.	1893.
Fro.		1.51	1.70	5.— / 1.67 / 4.79 / 4.66	0.94 / 1.84 / 2.42	3.60 / 2.98 / 3.45	5.07 / 2.78 / 5.78	14.35 / 2.38 / 10.10 / 3.14	14.24 / 8.86 / 14.00	7.94 / 7.51 / 12.27 / 11.74	6.66 / 15.— / 7.45 / 13.55	11.23 / 11.04 / 22.05 / 11.02	3.54 / 14.13 / 20.26	3.55 / 16.74 / 7.07 / 13.21	2.86 / 5.69 / 10.43	3.00 / 9.13 / 4.02 / 11.91	3.59 / 5.46	9.83 / 2.20 / 10.55 / 7.21	5.76 / 3.82 / 6.75 / 7.90	11.27 / 10.38 / 12.55 / 11.95	5.26 / 12.58 / 15.03 / 14.03	10.86 / 3.15 / 12.65 / 10.60	9.73 / 10.06 / 15.07 / 8.68	21.46 / 5.04 / 22.06 / 8.94	21.40 / 4.50 / 19.72 / 10.64	15.33 / 13.26 / 15.16 / 18.02	Fro.
		1 Fall 3050 m²	7 Fälle 1342 m²	5 Fälle 9594 m² / 2 „ 204904 „	5 Fälle 3614 m² / 1 „ 10800 „	5 Fälle 1142 m² / 4 „ 315 „	4 Fälle 1192 m² / 1 „ 2700 „	6 Fälle 514 m² / 5 „ 18018 „	7 Fälle 1659 m² / 1 „ 969 „	9 Fälle 6678 m² / 4 „ 1334 „	19 Fälle 2960 m² / 4 „ 706 „	12 Fälle 8586 m² / 7 „ 10382 „	4 Fälle 848 m² / 13 „ 1254 „	5 Fälle 4083 m² / 6 „ 1124 „	1 Fall 351 m² / 4 „ 1859 „	3 Fälle 2667 m² / 5 „ 6418 „	6 Fälle 12856 m²	6 Fälle 1849 m² / 8 „ 1390 „	6 Fälle 1042 m² / 6 „ 3191 „	9 Fälle 1286 m² / 14 „ 6988 „	16 Fälle 5050 m² / 16 „ 7619 „	17 Fälle 3138 m² / 18 „ 3869 „	14 Fälle 2411 m² / 2 „ 538 „	16 Fälle 5235 m² / 6 „ 1438 „	18 Fälle 4075 m² / 13 „ 2346 „	12 Fälle 2963 m² / 25 „ 1693 „	

Photolithog.t Gebr. Boisserée, Basel.

Tafel 9 zu Seite 14
& Zifferntabelle 107-110.

Bewegung der Bodenwerte
im Spalenquartier & am Marktplatz
p. m² in Fr.

Zone IX
Zielwall-Terrain Walter-Nürst-Hilfspital.

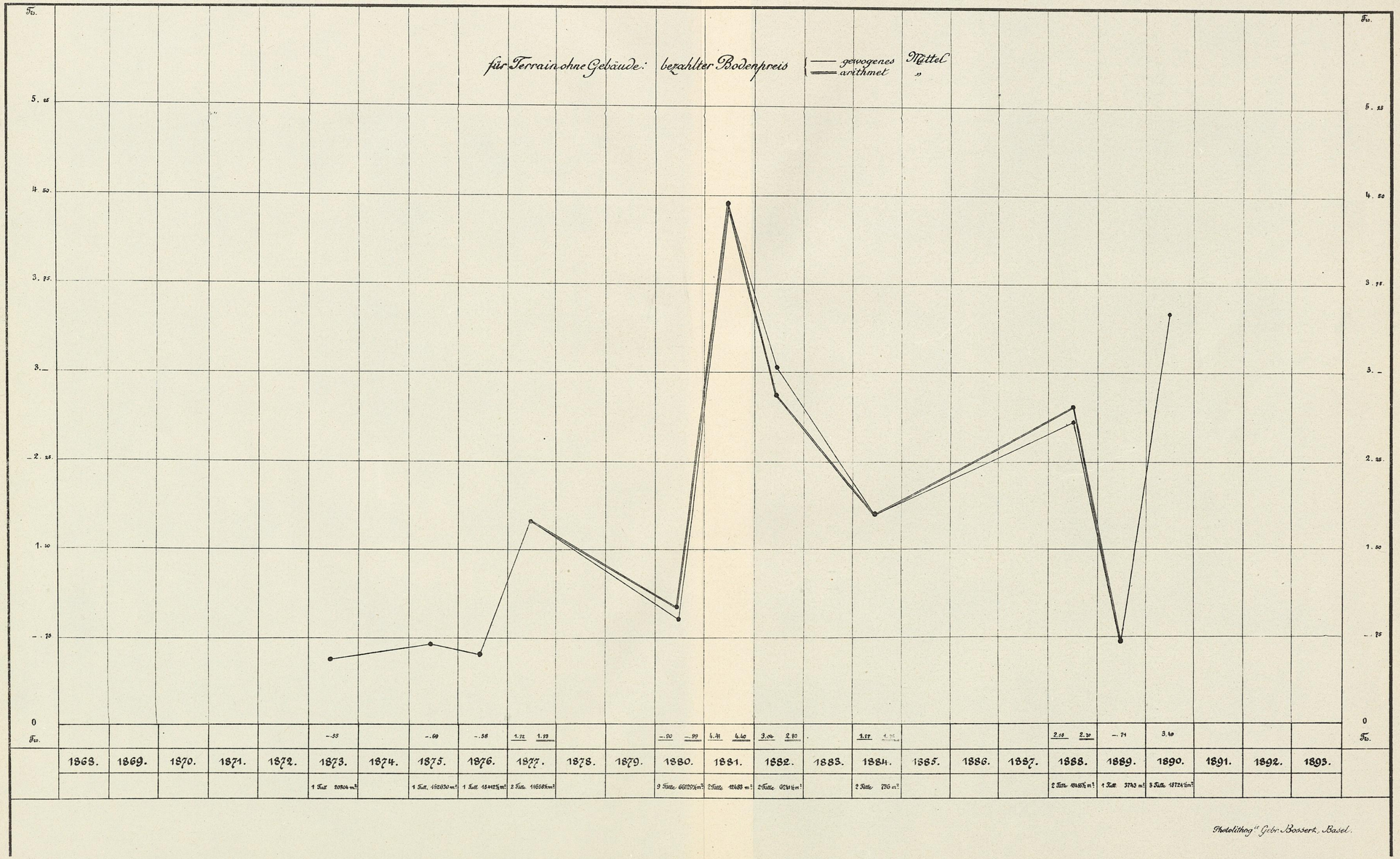

Photolithog. Gebr. Bossert, Basel.

Tafel 10 zu Seite 14
& Ziffertabelle 107-110.

Bewegung der Bodenwerte
im Spalenquartier & am Marktplatz
p. m.² in Fr.

Zone X
Grenzterrain gegen Altschwyl zu.
(im langen Lohn und in den 20 Juchacken).

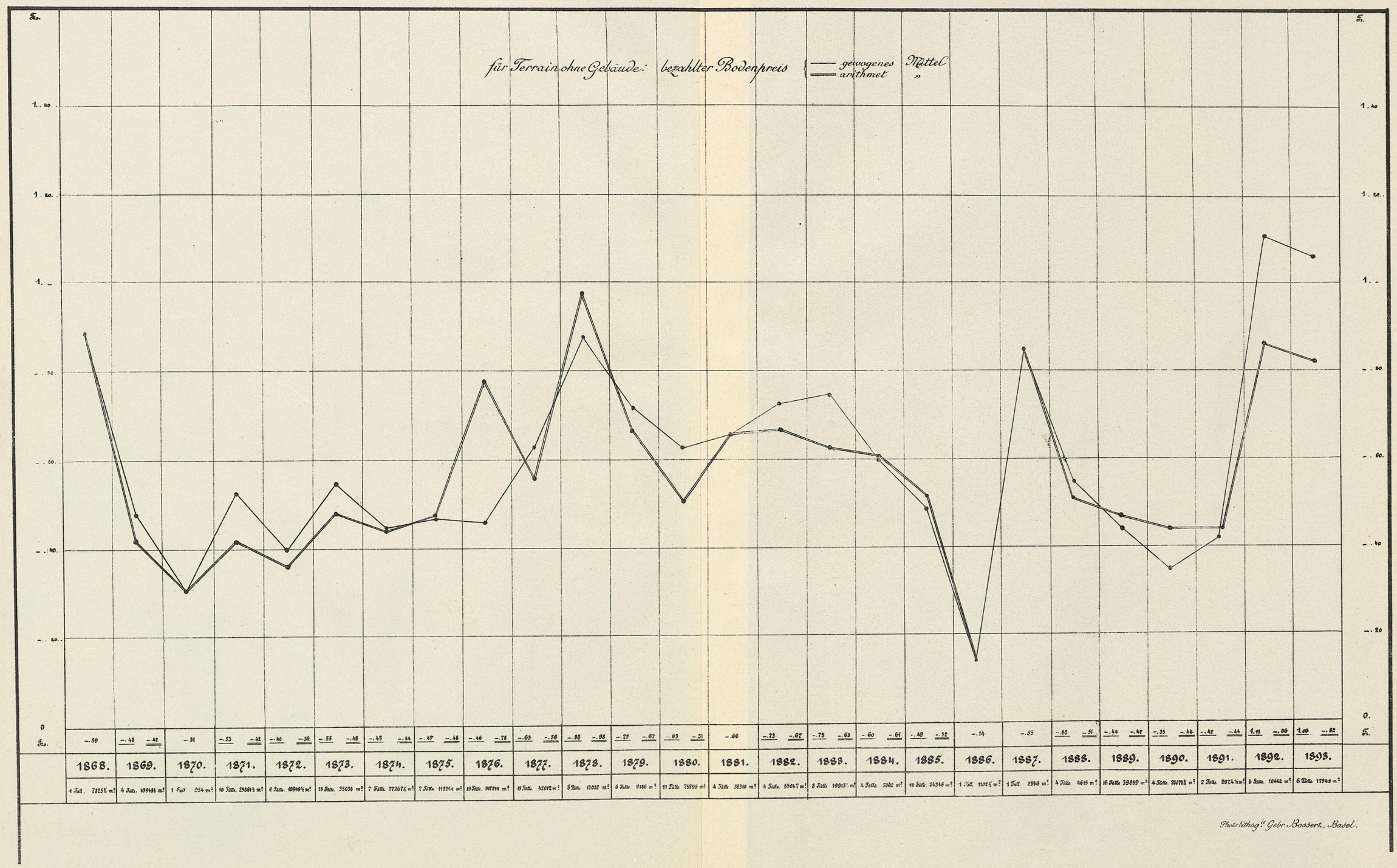

Photolithog.ie Gebr. Bossert, Basel.

Bewegung des Bodennäherungswertes für überbaute Parzellen im Spalenquartier und am Marktplatz, pr. m² in Fr.

(Kombination von gewogenem & arithmet. Mittel)

Tafel 10 a und b.

Zu Seite 14.

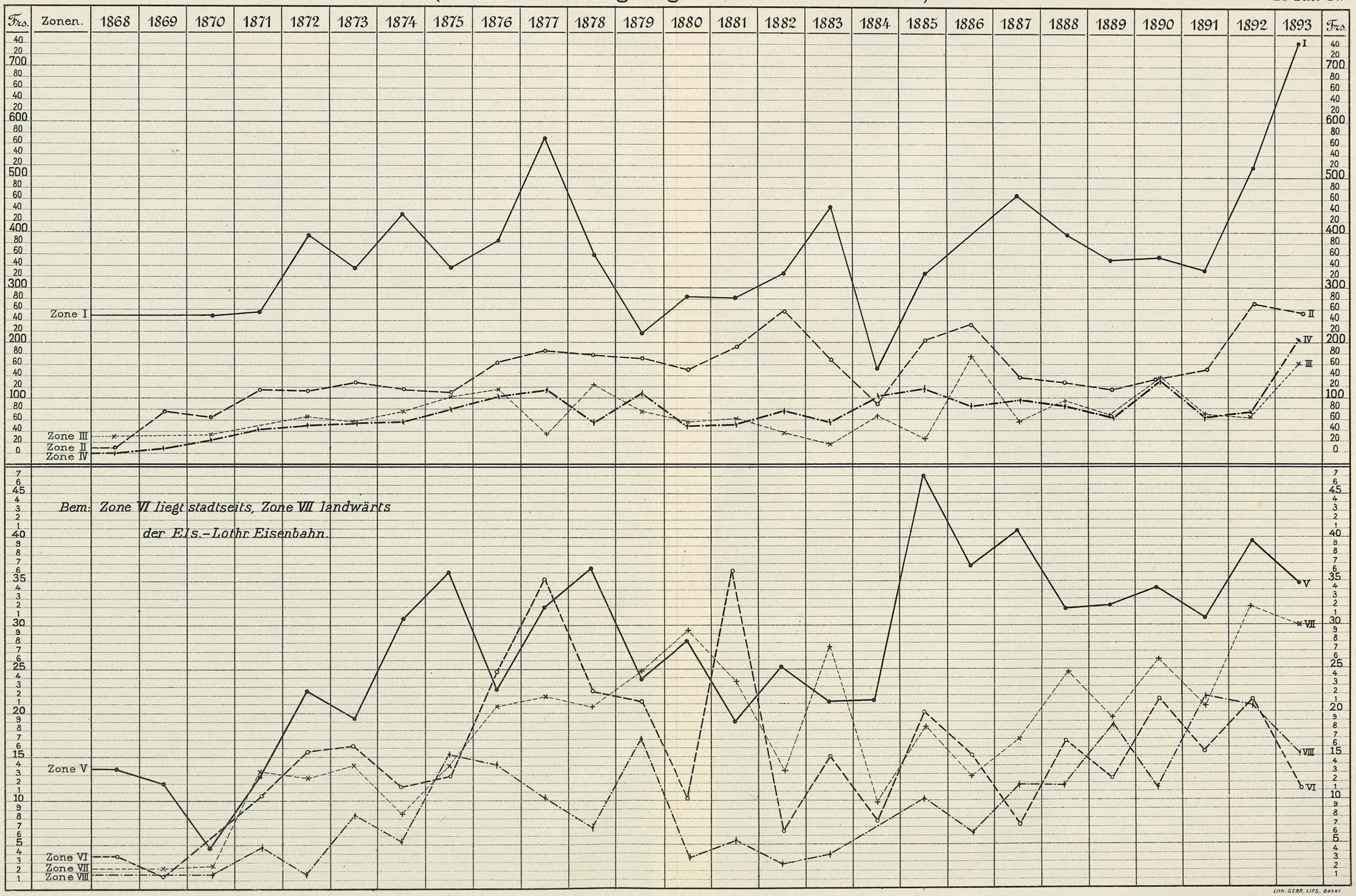

Lith. GEBR. LIPS, Basel.

Bewegung des bezahlten Bodenpreises für Parzellen ohne Gebäude im Spalenquartier, pr. m² in Fr.

(Kombination von gewogenem & arithmet. Mittel)

Zu Seite 14.

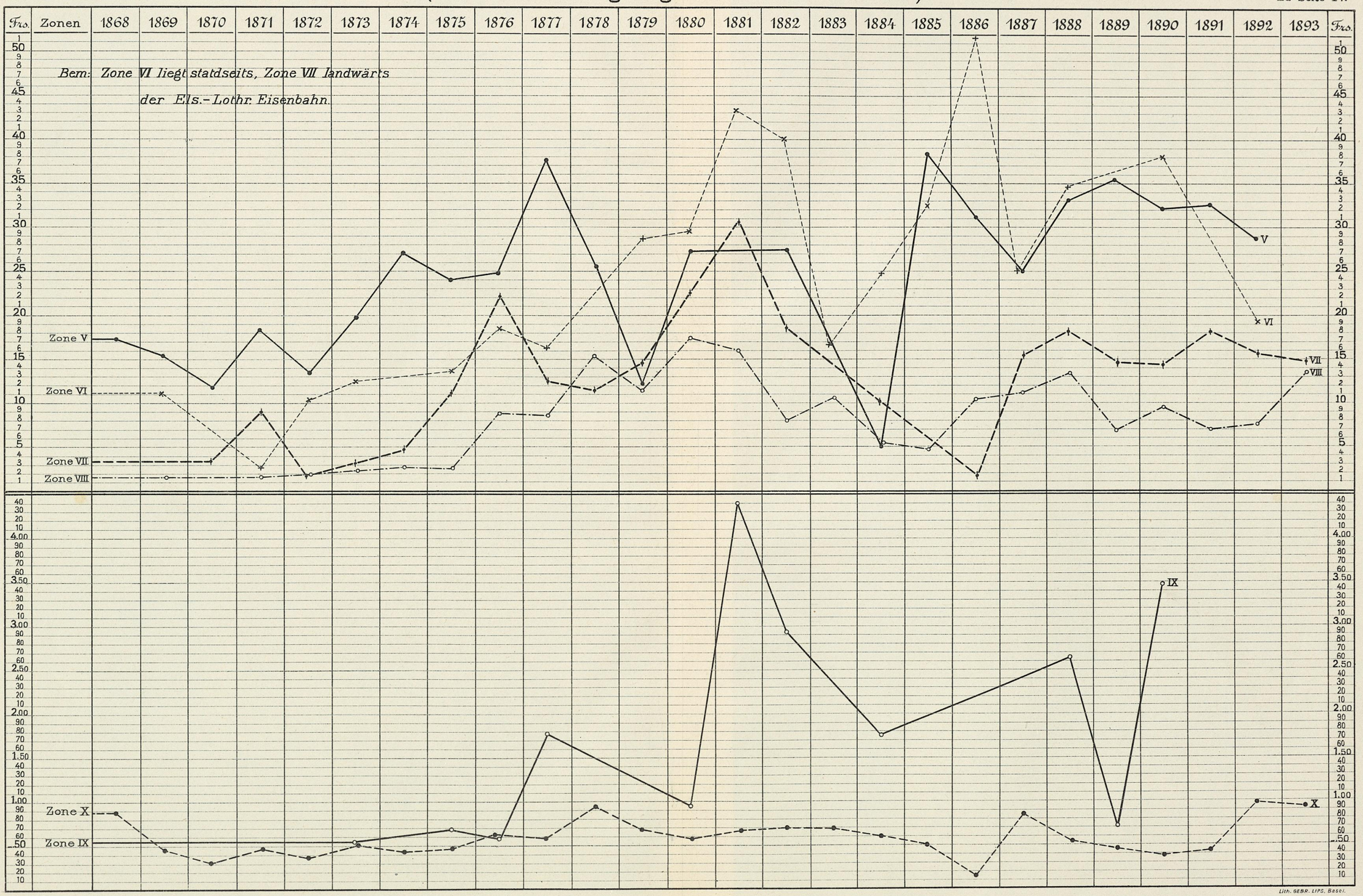

Lith. GEBR. LIPS, Basel.

Senkrechte Striche = durchschn. Grundstückspreise per m² für überbaute Liegenschaften.
Der Schaftpunkt gibt den Stand der Hypotheken *vor*, die Pfeilspitze den Stand derselben *nach* der Handänderung an. Die beigeschriebenen Zahlen führen das Prozentverhältniss vor.

Zone I: Marktplatz.

Tafel 11, zu Seite 41 u. Zifferntab. 156

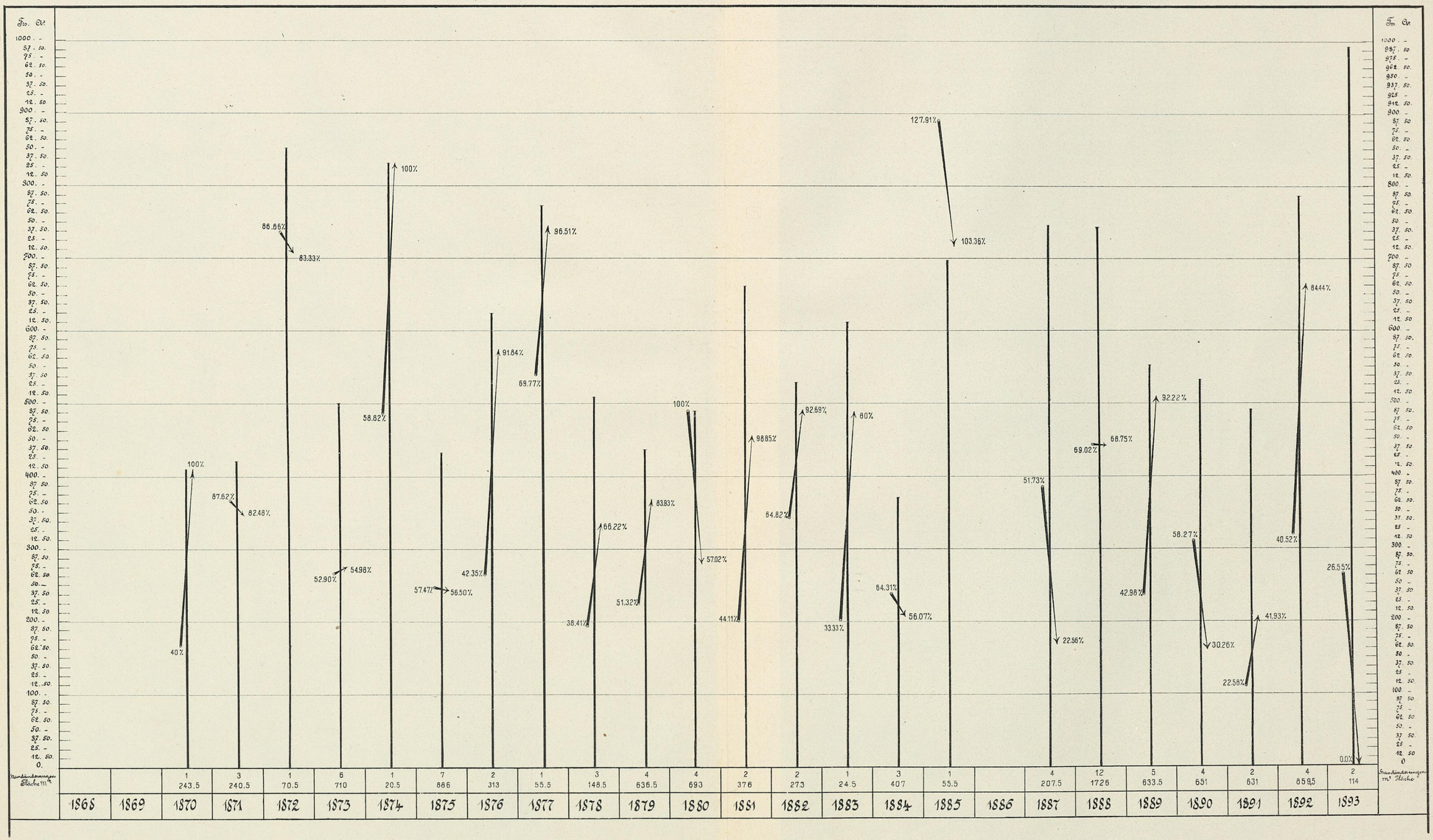

Senkrechte Striche = durchschn. Grundstückspreise per m² für überbaute Liegenschaften.
⟶ Der Schaftpunkt gibt den Stand der Hypotheken *vor*, die Pfeilspitze den Stand derselben *nach* der Handänderung an. Die beigeschriebenen Zahlen führen das Prozentverhältniss vor.

Zone II:

Spalenberg nebst Schneidergasse, Burkgasse und nächste Umgebung.

Tafel 12, zu Seite 41 u. Zifferntab. 157

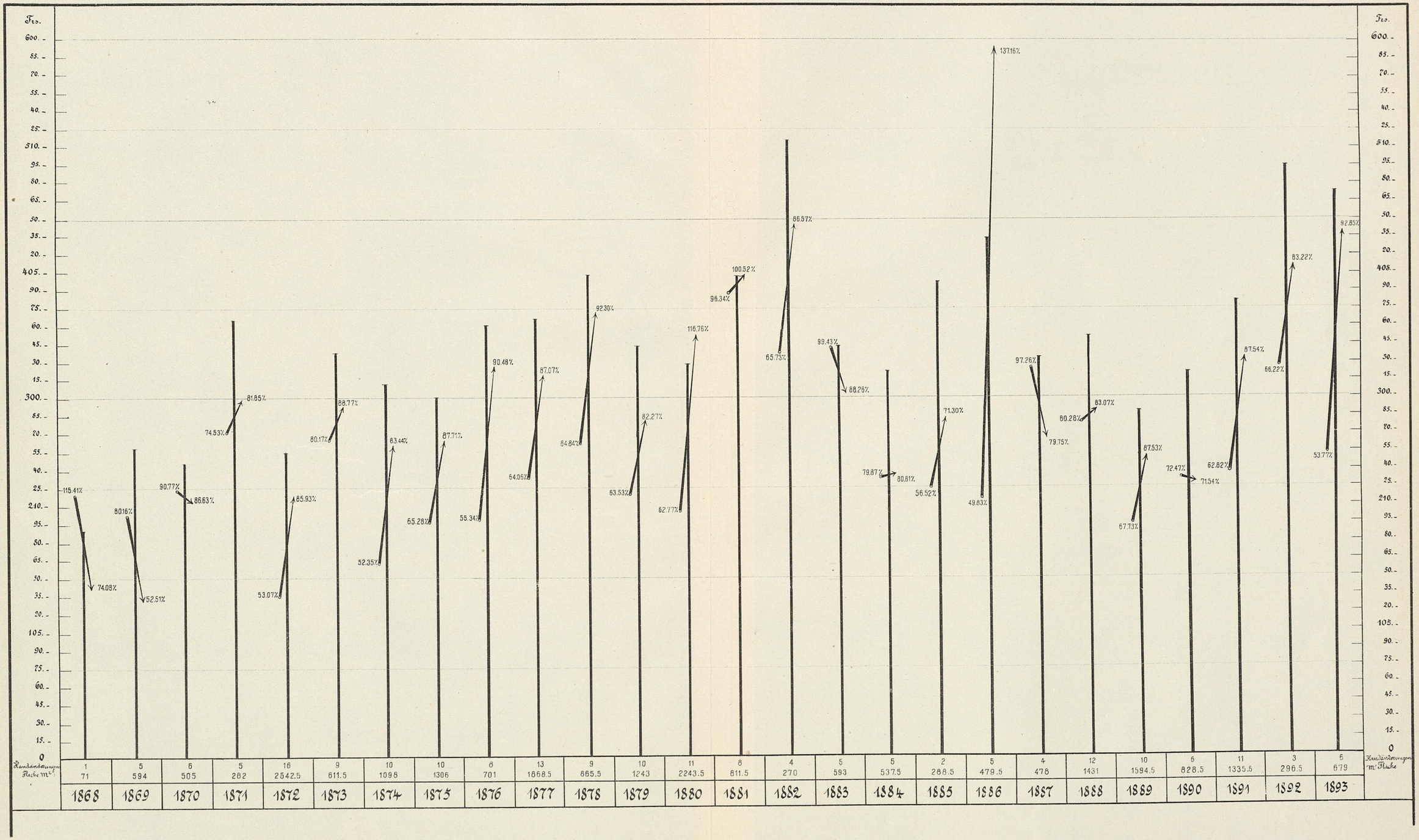

	1868	1869	1870	1871	1872	1873	1874	1875	1876	1877	1878	1879	1880	1881	1882	1883	1884	1885	1886	1887	1888	1889	1890	1891	1892	1893
Handänderungen	1	5	6	5	16	9	10	10	8	13	9	10	11	8	4	5	5	2	5	4	12	10	6	11	3	6
Fläche m²	71	594	505	282	2542.5	611.5	1098	1306	701	1668.5	865.5	1243	2243.5	811.5	270	593	537.5	288.5	479.5	478	1431	1594.5	828.5	1335.5	296.5	679

Senkrechte Striche = durchschn. Grundstückspreise per m² für überbaute Liegenschaften.
⟶ Der Schaftpunkt gibt den Stand der Hypotheken *vor*, die Pfeilspitze den Stand derselben *nach* der Handänderung an. Die beigeschriebenen Zahlen führen das Prozentverhältniss vor.

Zone III:
Andreasplatz, Nadelberg, Heuberg, Gemsberg und Umgebung.

Tafel 13 zu Seite 41 u. Zifferntab. 158.

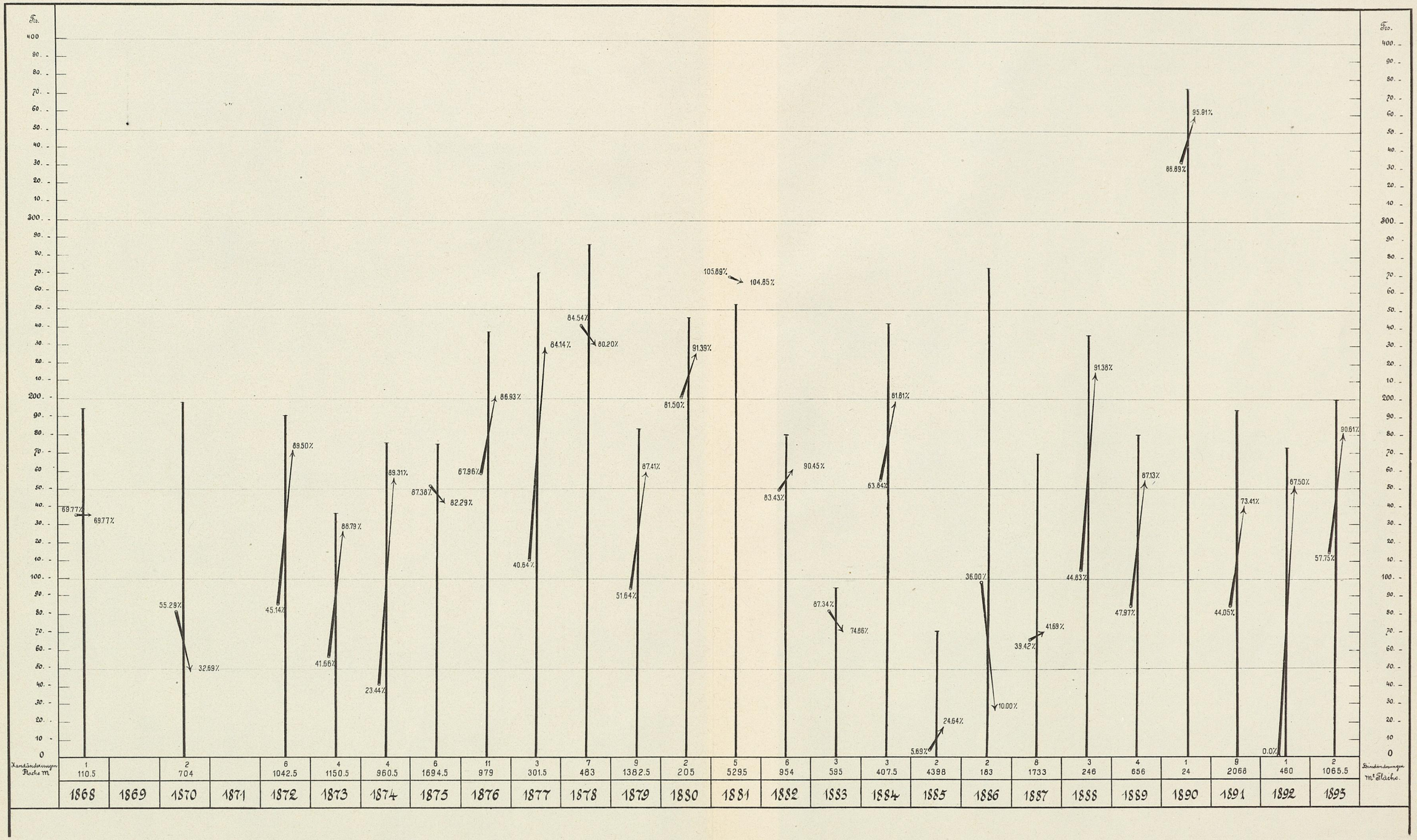

Senkrechte Striche = durchschn. Grundstückspreise per m² u. zw.
| Einfache « für überbaute Liegenschaften.
‖ Doppelte « « unüberbaute Liegenschaften.
¦ Durchbrochene Striche = Durchschnittspreise per m² überhaupt.
→ Der Schaftpunkt gibt den Stand der Hypotheken *vor*, die Pfeilspitze den Stand derselben *nach* der Handänderung an. Die beigeschriebenen Zahlen führen das Prozentverhältniss vor.

Zone IV:

Spalenvorstadt und an den Gräben.

Tafel 14, zu Seite 41 u. Zifferntab. 159.

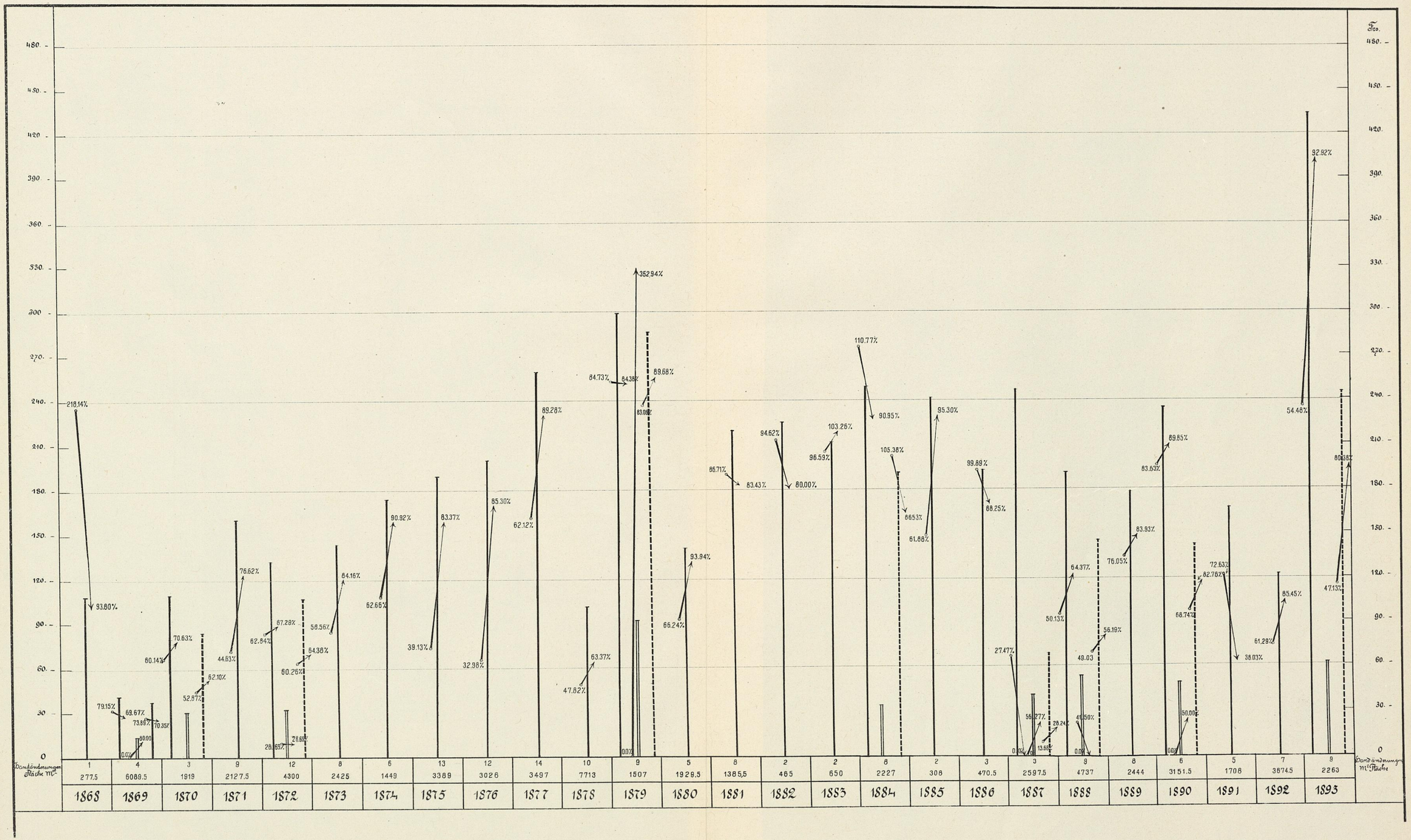

Senkrechte Striche = durchschn. Grundstückspreise per m² u. zw.
| Einfache « für überbaute Liegenschaften.
‖ Doppelte « « unüberbaute Liegenschaften.
¦ Durchbrochene Striche = Durchschnittspreise per m² überhaupt.
⟶ Der Schaftpunkt gibt den Stand der Hypotheken *vor*, die Pfeilspitze den Stand derselben *nach* der Handänderung an. Die beigeschriebenen Zahlen führen das Prozentverhältniss vor.

Zone V:

Schützenmattstrasse, Austrasse, Nonnenweg bis Missionsstrasse.

Tafel 15, zu Seite 41 u. Zifferntab. 160.

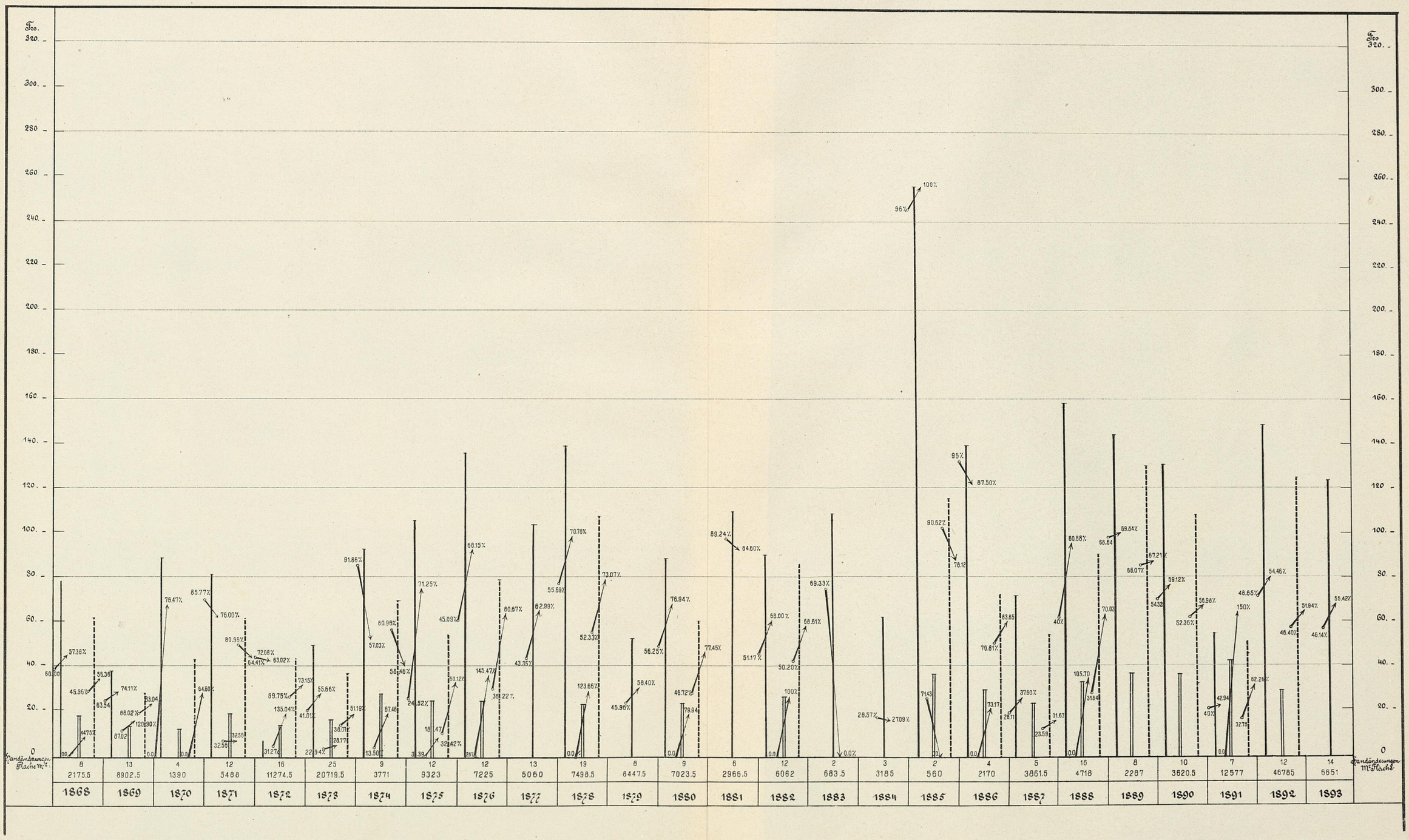

Senkrechte Striche = durchschn. Grundstückspreise per m² u. zw.
Einfache « für überbaute Liegenschaften.
Doppelte « « unüberbaute Liegenschaften.
Durchbrochene Striche = Durchschnittspreise per m² überhaupt.
Der Schaftpunkt gibt den Stand der Hypotheken *vor*, die Pfeilspitze den Stand derselben *nach* der Handänderung an. Die beigeschriebenen Zahlen führen das Prozentverhältniss vor.

Zone VI:

Spaleningweg und Nachbarschaft Schützenhaus bis Ende Missionsstrasse).

Tafel 16, zu Seite 41 u. Zifferntab. 161

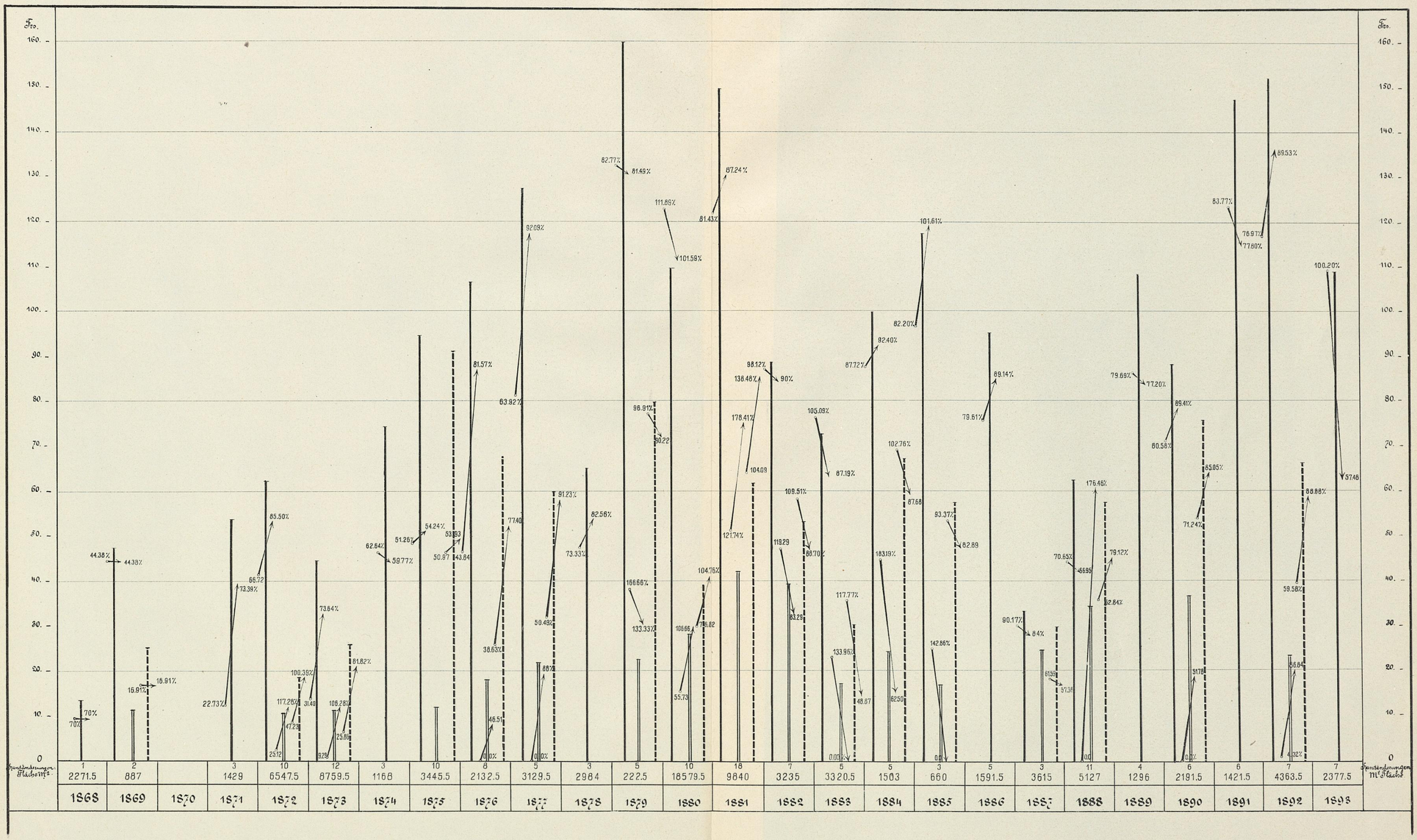

Senkrechte Striche = durchschn. Grundstückspreise pér m² u. zw.
Einfache « für überbaute Liegenschaften.
Doppelte « « unüberbaute Liegenschaften.
Durchbrochene Striche = Durchschnittspreise per m² überhaupt.
Der Schaftpunkt gibt den Stand der Hypotheken *vor*, die Pfeilspitze den Stand derselben *nach* der Handänderung an. Die beigeschriebenen Zahlen führen das Prozentverhältniss vor.

Zone VII:

Müllerweg und nächste Umgebung.

Tafel 17, zu Seite 41 u. Zifferntab. 162.

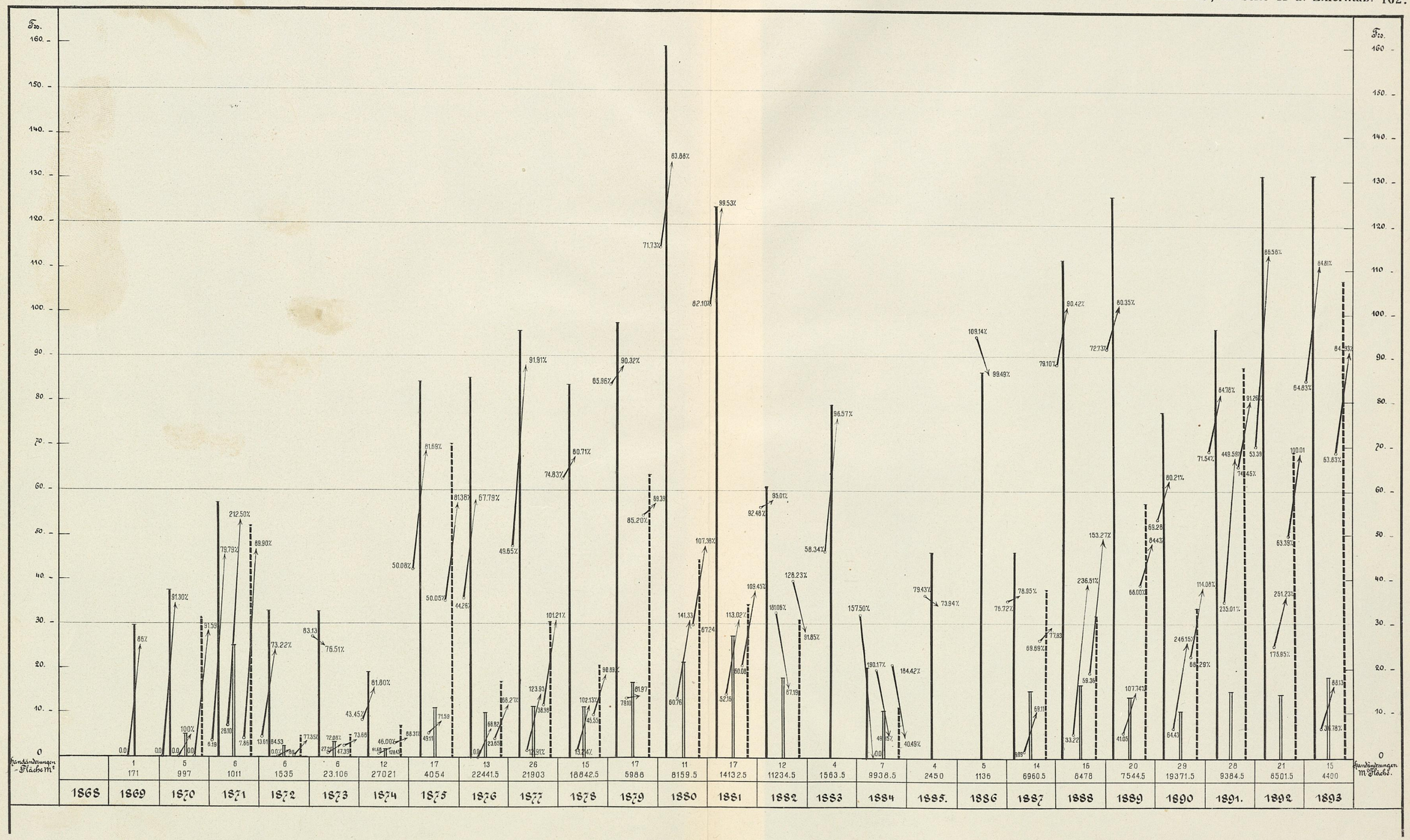

Senkrechte Striche = durchschn. Grundstückspreise per m² u. zw.
| Einfache « für überbaute Liegenschaften.
‖ Doppelte « « unüberbaute Liegenschaften.
¦ Durchbrochene Striche = Durchschnittspreise per m² überhaupt.
⟶ Der Schaftpunkt gibt den Stand der Hypotheken *vor*, die Pfeilspitze den Stand derselben *nach* der Handänderung an. Die beigeschriebenen Zahlen führen das Prozentverhältniss vor.

Zone VIII:

Schützenmatte (Schießstand) bis Burgfelderstraße.

Tafel 18, zu Seite 41 u. Zifferntab. 163.

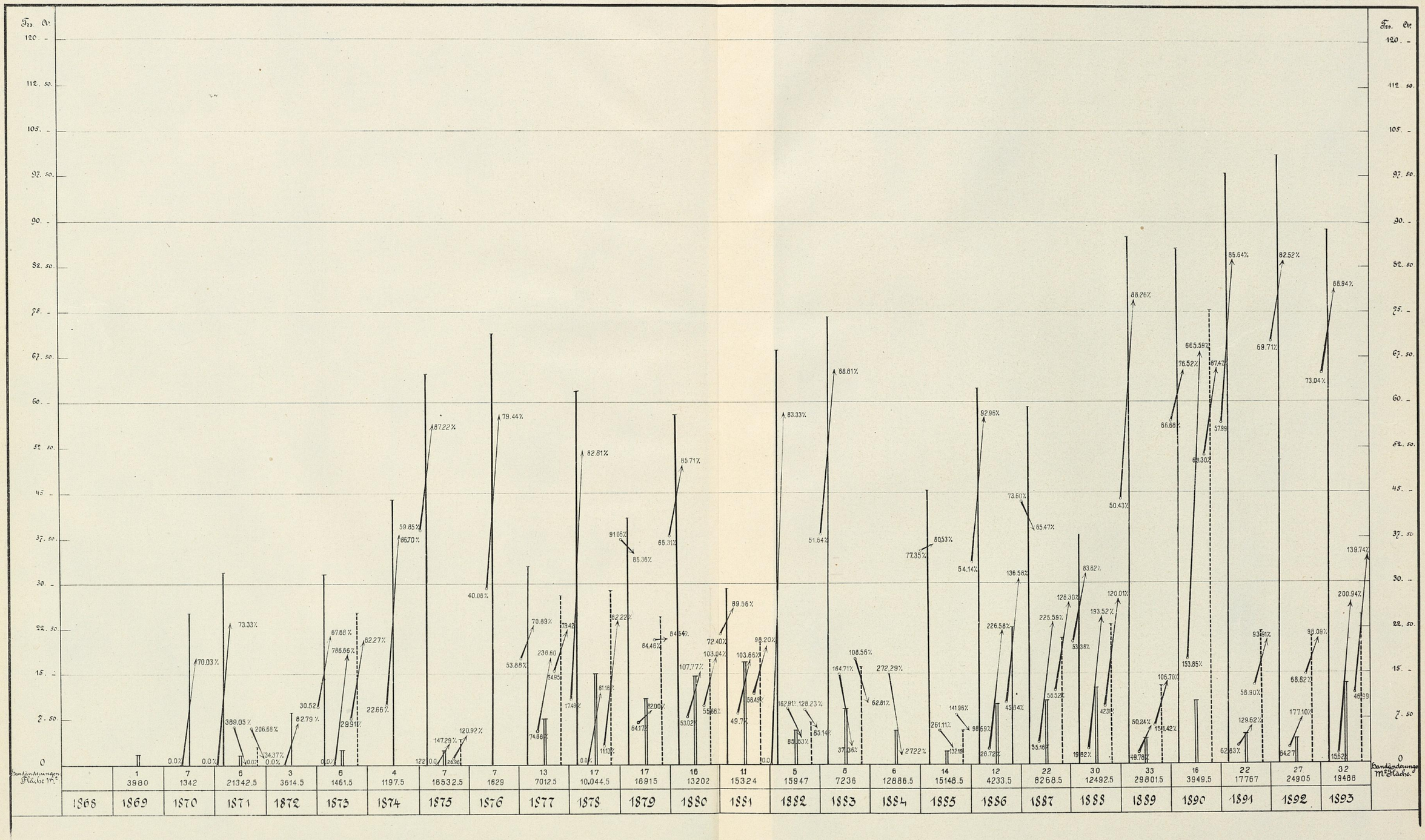

Senkrechte Striche = durchschn. Grundstückspreise per m² u. zw.
Einfache « für überbaute Liegenschaften.
Doppelte « « unüberbaute Liegenschaften.
Durchbrochene Striche = Durchschnittspreise per m² überhaupt.
Der Schaftpunkt gibt den Stand der Hypotheken *vor*, die Pfeilspitze den Stand derselben *nach* der Handänderung an. Die beigeschriebenen Zahlen führen das Prozentverhältniss vor.

Zone IX:
Zielwall — Terrain Walter-Düst — Bilhospital.

Tafel 19, zu Seite 41 u. Zifferntab. 164.

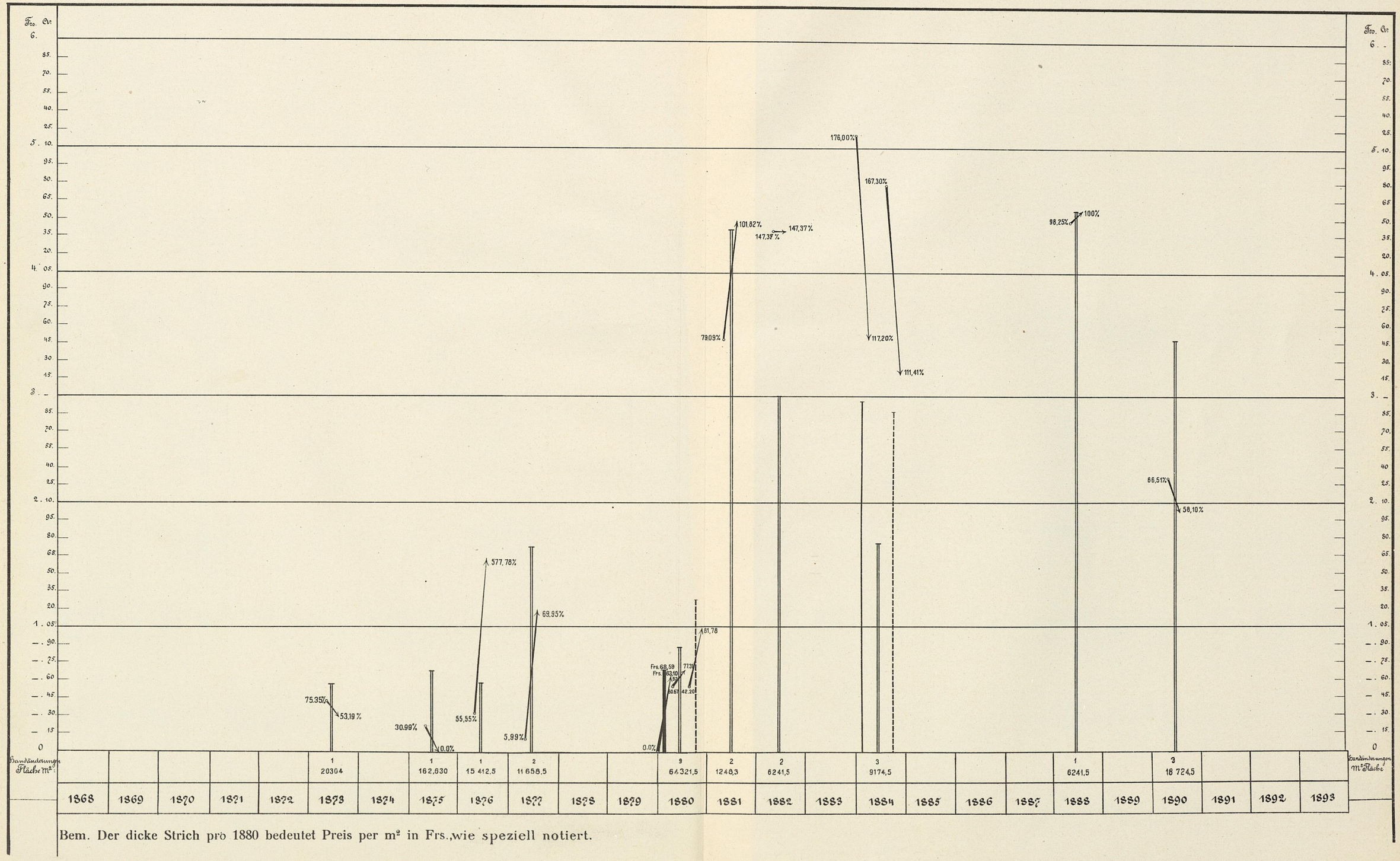

Bem. Der dicke Strich pro 1880 bedeutet Preis per m² in Frs., wie speziell notiert.

Senkrechte Striche = durchschn. Grundstückspreise per m² u. zw.
| Einfache « für überbaute Liegenschaften.
‖ Doppelte « « unüberbaute Liegenschaften.
¦ Durchbrochene Striche = Durchschnittspreise per m² überhaupt.
⟶ Der Schaftpunkt gibt den Stand der Hypotheken *vor*, die Pfeilspitze den Stand derselben *nach* der Handänderung an. Die beigeschriebenen Zahlen führen das Prozentverhältniss vor.

Zone X:

Grenzterrain (im langen Lohn und in den 20 Jucharten) gegen Ellstchwil zu.

Tafel 20, zu Seite 41 u. Zifferntab. 165.

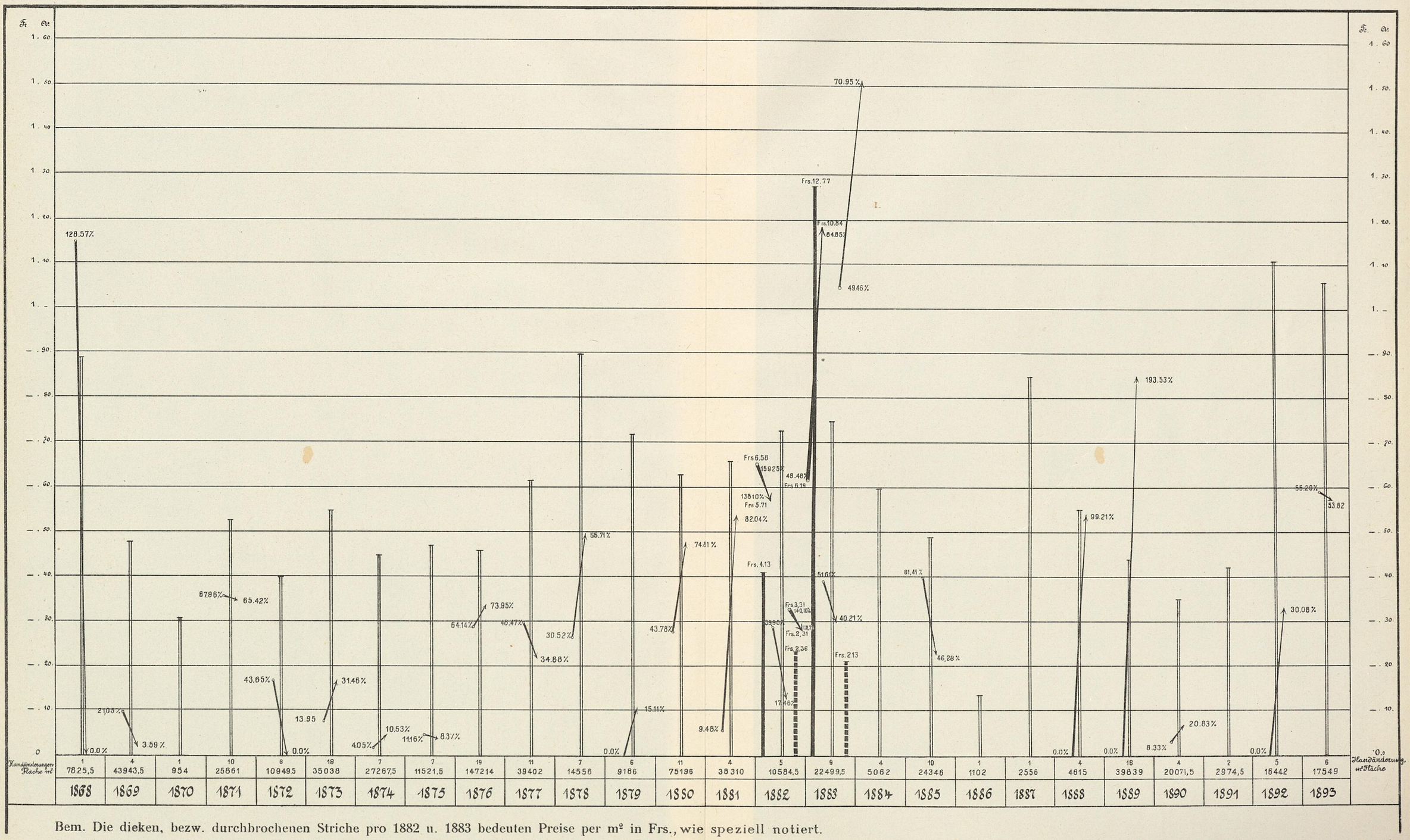

Bem. Die dieken, bezw. durchbrochenen Striche pro 1882 u. 1883 bedeuten Preise per m² in Frs., wie speziell notiert.

Tafel 21

Zu Seite 22.

Belastetes und unbelastetes Eigentum nach Zahl u. Fläche der Parzellen in den Kantonsteilen 1885 bzw. 1893.

Die angeschriebenen Daten gelten für die Gesammtfläche bezw. f. d. Gesammtzahl der Parzellen i. d. betr. Sektionen od. Gemeinden.

Lith. GEBR. LIPS, Basel

Tafel 22
Zu Seite 10.

Situationsplan
der Gemeinde Bettingen
(nach dem Übersichtsplan des Grundbuchamtes)

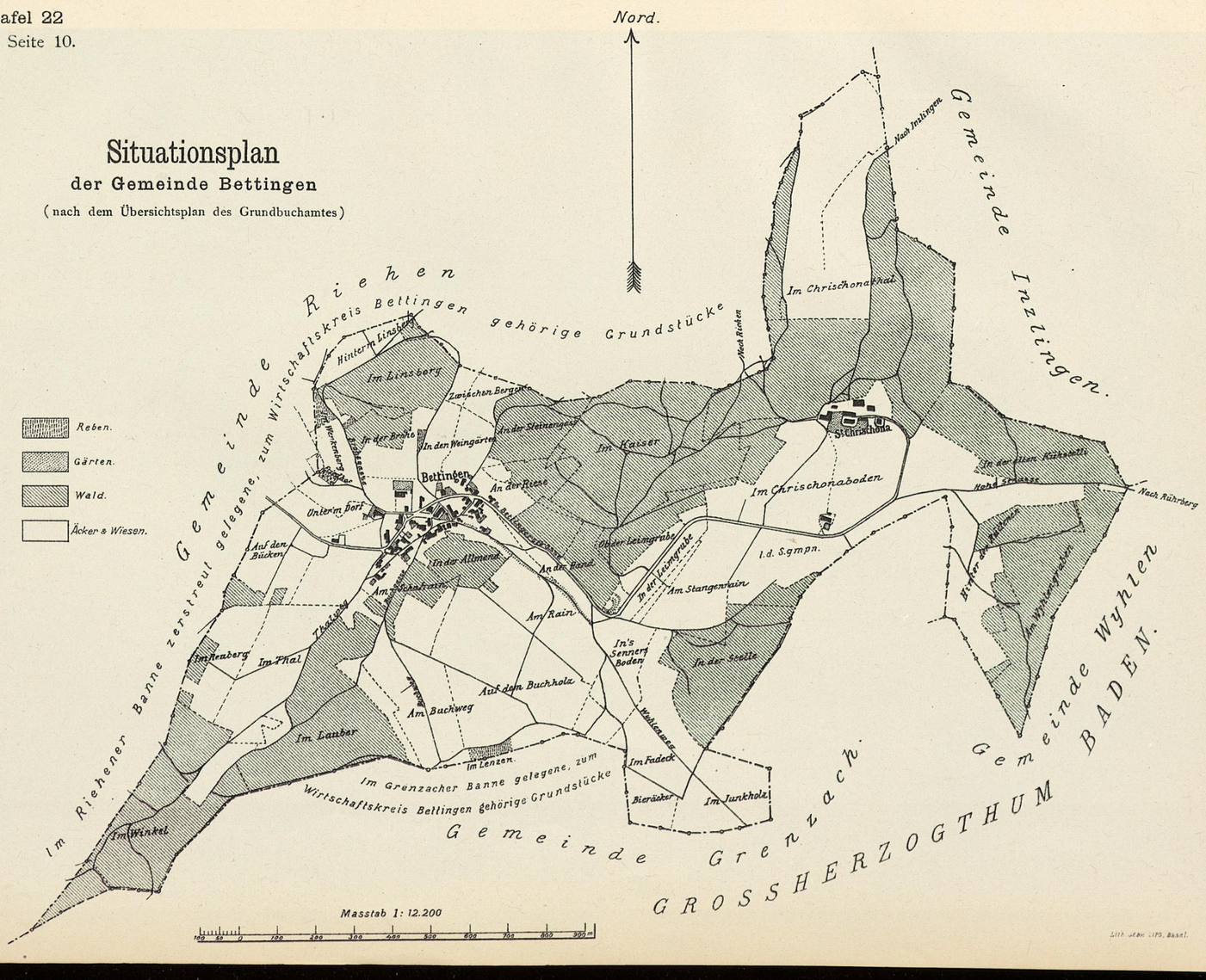

Lith. Anst. LIPS, Basel.

Tafel 23, zu Seite 10, 18, 48.
und Ziffernk. 89.

Verteilung der Kulturen im Wirtschaftskreis Bettingen 1893.

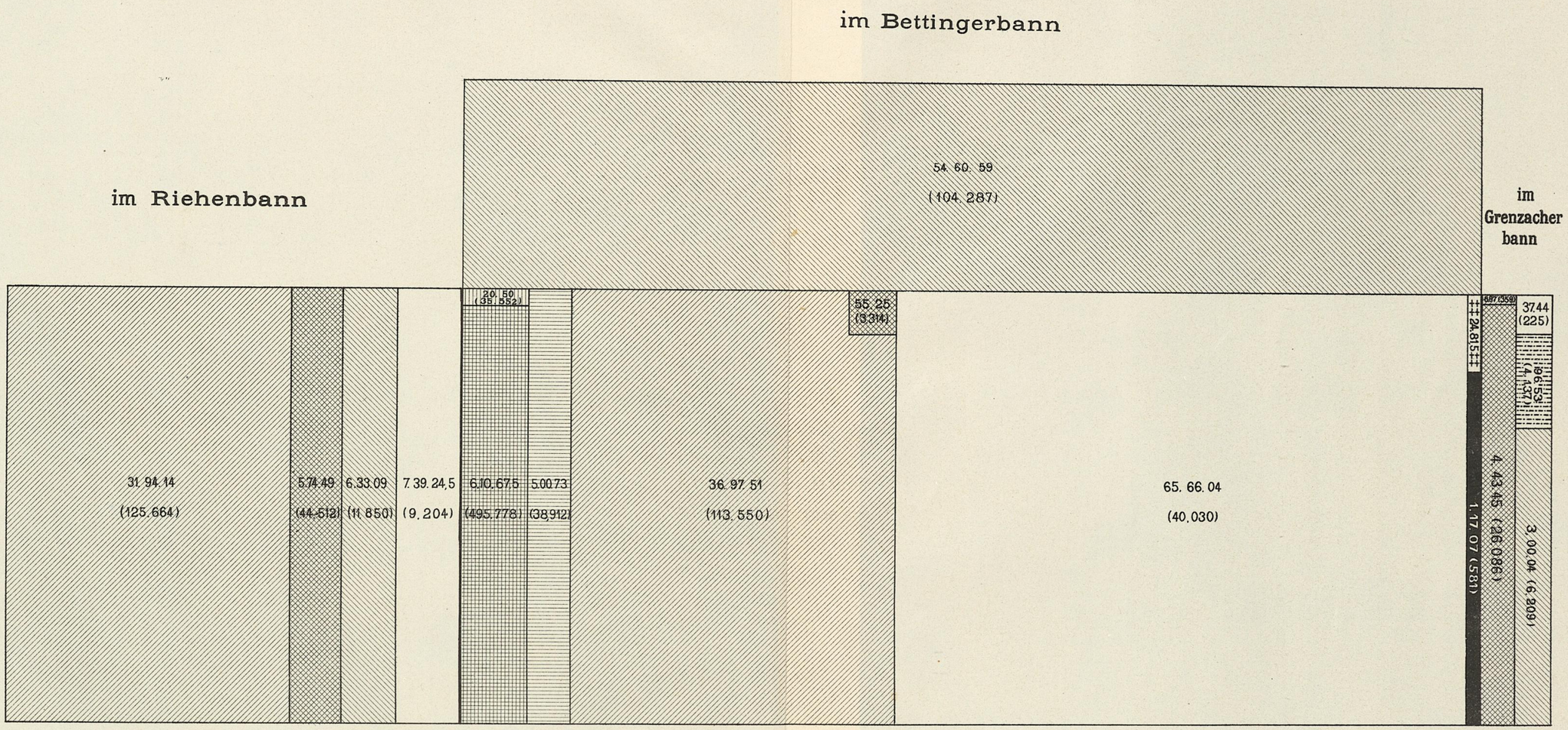

Das Flächenmas ist in ha. a. m.² angegeben, dabei in Klammern der Ertragsschatzungswert in Fr.

Haus mit Hofraite

Haus mit Hofraite u. Garten

Hausgärten u. Gartenland

Ackerland

Wiesland

Rebland

Wald

Gemischte Kulturen

Oedland

Gottesacker u. Kirche

Masstab
0 1 2 3 4 5 6 7 8 9 10 aren
1a = 2 m.m.²

Verteilung d. Hypotheken n. Kantonsteilen u. Besitzstand (Debitoren) auf Ende 1893.

Kreise u. Sektoren konzentrisch. Für das Hypothekentotal des ganzen Kantons, d.h. den grösst. Kreis ist wegen beschränkten Raumes nur d. Vertheilung der Hypotheken n.d. Schuldverhältn., nicht aber der Radius proportional. Eingeschrieben sind die Hypothekensummen.

Tafel 24 zu Seite 22 ff.
u. Zifferntab. No. 23-48.



Lith. GEBR. LIPS, Basel.

der Kantor

Verteilung der Gesamthypothekarbelastung auf die Kantonsteile



Verteilung der Hypotheken in den Kantonsteilen nach Kreditoren.

Masstab in % der Belastungssumme der Kantonsteile: 0 1 2 3 4 5 6 7 8 9 10