

www.e-rara.ch

Geographia universalis

Ptolemaeus, Claudius

Basileae, 1540

Zentralbibliothek Zürich

Shelf Mark: Rq 727

Persistent Link: <https://doi.org/10.3931/e-rara-97515>

Pomerania.

www.e-rara.ch

Die Plattform e-rara.ch macht die in Schweizer Bibliotheken vorhandenen Drucke online verfügbar. Das Spektrum reicht von Büchern über Karten bis zu illustrierten Materialien – von den Anfängen des Buchdrucks bis ins 20. Jahrhundert.

e-rara.ch provides online access to rare books available in Swiss libraries. The holdings extend from books and maps to illustrated material – from the beginnings of printing to the 20th century.

e-rara.ch met en ligne des reproductions numériques d'imprimés conservés dans les bibliothèques de Suisse. L'éventail va des livres aux documents iconographiques en passant par les cartes – des débuts de l'imprimerie jusqu'au 20e siècle.

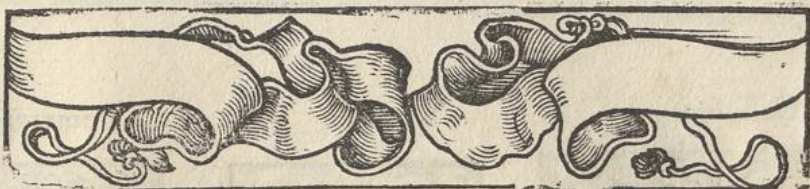
e-rara.ch mette a disposizione in rete le edizioni antiche conservate nelle biblioteche svizzere. La collezione comprende libri, carte geografiche e materiale illustrato che risalgono agli inizi della tipografia fino ad arrivare al XX secolo.

Nutzungsbedingungen Dieses Digitalisat kann kostenfrei heruntergeladen werden. Die Lizenzierungsart und die Nutzungsbedingungen sind individuell zu jedem Dokument in den Titelinformationen angegeben. Für weitere Informationen siehe auch [Link]

Terms of Use This digital copy can be downloaded free of charge. The type of licensing and the terms of use are indicated in the title information for each document individually. For further information please refer to the terms of use on [Link]

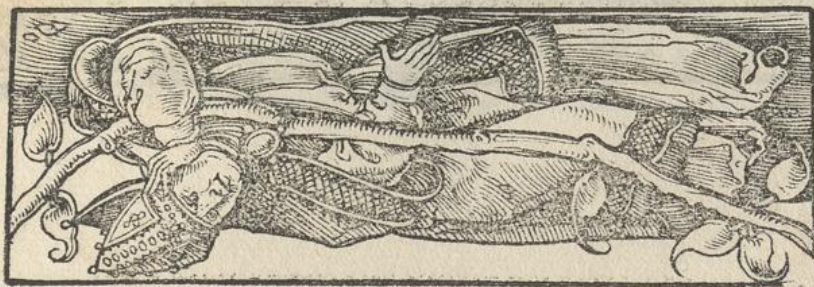
Conditions d'utilisation Ce document numérique peut être téléchargé gratuitement. Son statut juridique et ses conditions d'utilisation sont précisés dans sa notice détaillée. Pour de plus amples informations, voir [Link]

Condizioni di utilizzo Questo documento può essere scaricato gratuitamente. Il tipo di licenza e le condizioni di utilizzo sono indicate nella notizia bibliografica del singolo documento. Per ulteriori informazioni vedi anche [Link]



POMERANIA

Ripa maris Pomerani natura est uallo solidissimo munita, ut nulla eius inundatio terræ nocere queat, ut in Phrisia & Holandia, ubi perpetuis aggeribus impetus eius est coercendus. Terminum ergo habet hæc terra à deo positum, quem mare prætergredi non ualet. Vocatur autem hoc mare Balticum, quod in modum balthei longo tractu per Scythias regiones tendatur usque in Græciam, ut Helmoldus Vuandalicarum rerum scriptor sentit. Sed hoc esse nequit, cum mare illud non in Græciam porrigitur. Nam ex Russia per longas ambages in Sueciam itinere pedestri perueniri potest, & ex Liuania in Lithuaniam & rursus in Poloniam ubi nullum mare est. Vbi est ergo baltheus in Græciam; Balticum itaq; mare dicitur à Baltia peninsula, quæ tria continet aquilonis regna, Daniam, Sueciã & Noruegiam. Testis est Plinius, qui suos introducit autores de fertilitate Pomeranię, scribit doctissimus Petrus Atropæus natus Pomeranus in hunc modum. Pomerania ad mare Balticum sita, à primis cultoribus patria lingua, hoc est, Vuandalica, Pamorzi appellata, ab indigenis inhabitata & proprijs dominis gubernata, alienis autem nunquam subiecta, est ubiq; fertilis, aquis irrigua, stagnis abundans, nauibus peruia, diues agris, pascuis, pomis, lignis, riuis, montibus, uenatione, pecore, piscibus, frumento, butyro, melle, cera & alijs his similibus rebus. Est quoq; optime culta ciuitatibus, oppidis, arcibus & uicis, nec ullus in ea est locus uacuus et incultus, nisi quem aut lacus aut montes occupant. Cibum ministrat multis alijs terris per circuitum sitis. Vsa est ante susceptũ Christianismum lingua Vuãdalica, moribusq; suis uixit, quoad usq; incorporata fuit Rom. Imperio, tũc unã cum religione simul didicit ab Imperatoribus Saxonica lingua, quam & in hunc usque retinet diem. Colligunt incolæ in mari succinum, sed non tantum quantum Pruteni in suis littoribus legunt. Insigniores ciuitates, quas habet Pomerania, iacent in littore maris, præter pauca quasdam mediterraneas, ut sunt Stetinum, Neuuardia, Stargardia, &c. In littore maris iacent Colberg, Caminum, Coslinum, Gripsuualdum, Sundrum, &c.



POMERANIA X NOVA TABVLA

Vuandalorum



Cassubiorum



Stetini,



Pomeraniæ



Gutzkouiij



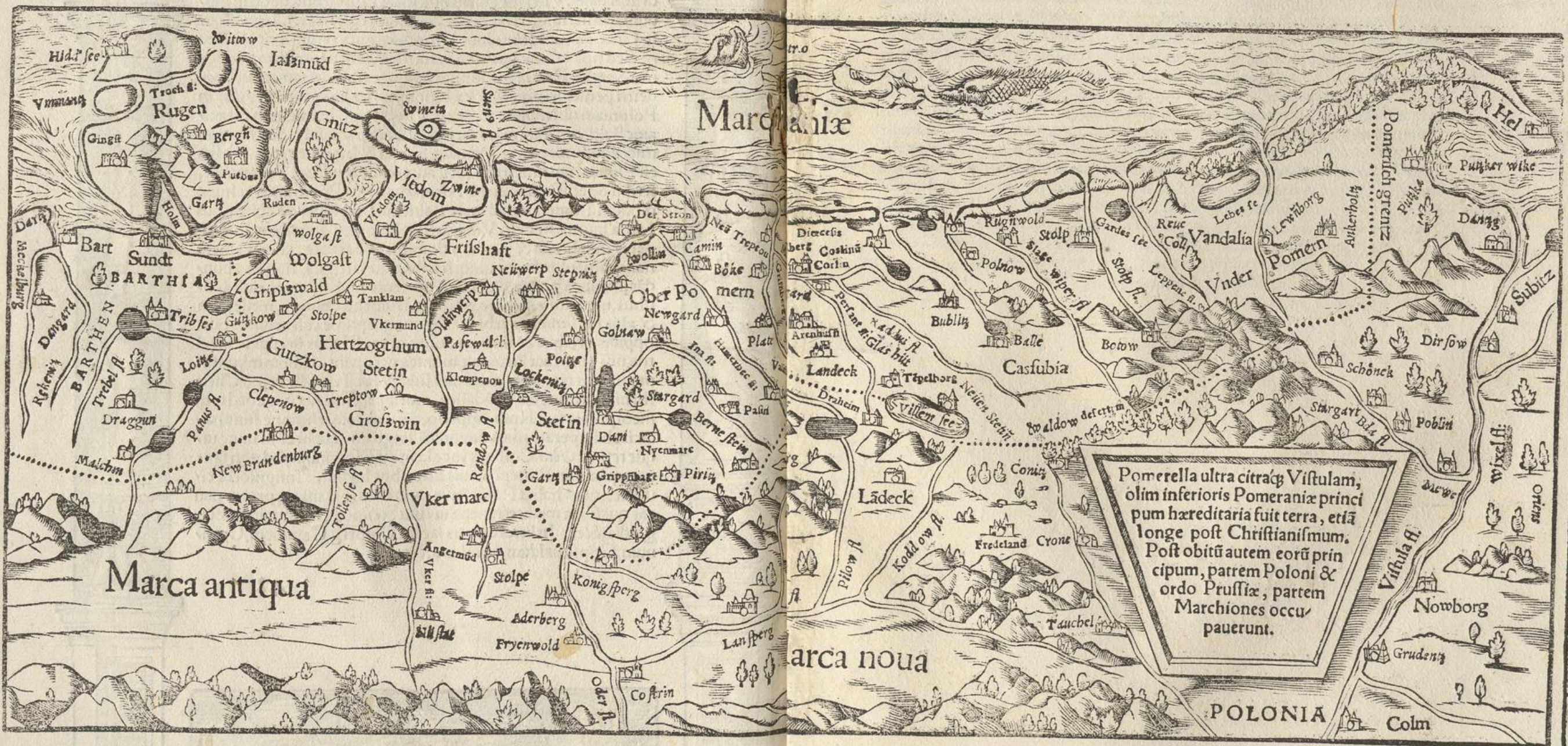
Vuolgaſti



Rugiæ



Barthiæ



Pomerella ultra citraq; Vistulam, olim inferioris Pomeraniæ principum hæreditaria fuit terra, etlã longe post Christianiſmum. Poſt obitũ autem eorũ principum, patrem Poloni & ordo Pruſſiæ, partem Marchiones occupauerunt.

Marca antiqua

Marca noua

POLONIA

