

www.e-rara.ch

Das Erdbeben von Laibach am 14. April 1895

Verlag der k.k. geologischen Reichsanstalt, Wien

Wien, 1897

ETH-Bibliothek Zürich

Persistent Link: <https://doi.org/10.3931/e-rara-104077>

[Karten.]

www.e-rara.ch

Die Plattform e-rara.ch macht die in Schweizer Bibliotheken vorhandenen Drucke online verfügbar. Das Spektrum reicht von Büchern über Karten bis zu illustrierten Materialien – von den Anfängen des Buchdrucks bis ins 20. Jahrhundert.

e-rara.ch provides online access to rare books available in Swiss libraries. The holdings extend from books and maps to illustrated material – from the beginnings of printing to the 20th century.

e-rara.ch met en ligne des reproductions numériques d'imprimés conservés dans les bibliothèques de Suisse. L'éventail va des livres aux documents iconographiques en passant par les cartes – des débuts de l'imprimerie jusqu'au 20e siècle.

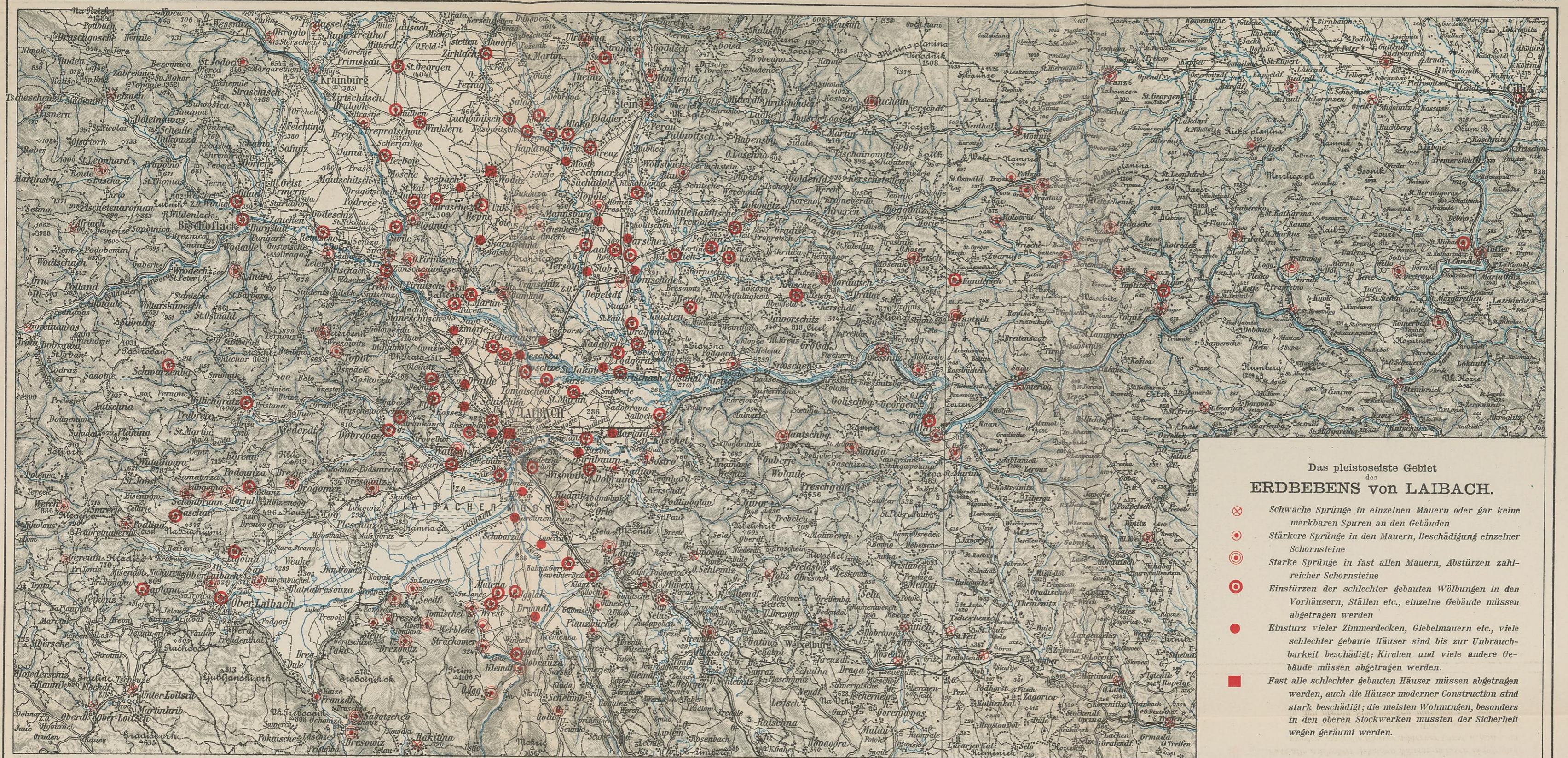
e-rara.ch mette a disposizione in rete le edizioni antiche conservate nelle biblioteche svizzere. La collezione comprende libri, carte geografiche e materiale illustrato che risalgono agli inizi della tipografia fino ad arrivare al XX secolo.

Nutzungsbedingungen Dieses Digitalisat kann kostenfrei heruntergeladen werden. Die Lizenzierungsart und die Nutzungsbedingungen sind individuell zu jedem Dokument in den Titelnformationen angegeben. Für weitere Informationen siehe auch [Link]

Terms of Use This digital copy can be downloaded free of charge. The type of licensing and the terms of use are indicated in the title information for each document individually. For further information please refer to the terms of use on [Link]

Conditions d'utilisation Ce document numérique peut être téléchargé gratuitement. Son statut juridique et ses conditions d'utilisation sont précisés dans sa notice détaillée. Pour de plus amples informations, voir [Link]

Condizioni di utilizzo Questo documento può essere scaricato gratuitamente. Il tipo di licenza e le condizioni di utilizzo sono indicate nella notizia bibliografica del singolo documento. Per ulteriori informazioni vedi anche [Link]

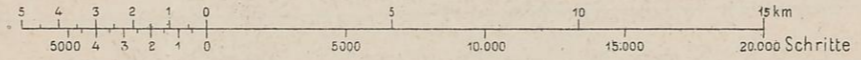


Das pleistoseiste Gebiet
des
ERDBEBENS von LAIBACH.

- ⊗ Schwache Sprünge in einzelnen Mauern oder gar keine merkbarn Spuren an den Gebäuden
- Stärkere Sprünge in den Mauern, Beschädigung einzelner Schornsteine
- ⊙ Starke Sprünge in fast allen Mauern, Abstürzen zahlreicher Schornsteine
- ⊕ Einstürzen der schlechter gebauten Wölbungen in den Vorhäusern, Ställen etc., einzelne Gebäude müssen abgetragen werden
- Einsturz vieler Zimmerdecken, Giebelmauern etc., viele schlechter gebaute Häuser sind bis zur Unbrauchbarkeit beschädigt; Kirchen und viele andere Gebäude müssen abgetragen werden.
- Fast alle schlechter gebauten Häuser müssen abgetragen werden, auch die Häuser moderner Construction sind stark beschädigt; die meisten Wohnungen, besonders in den oberen Stockwerken mussten der Sicherheit wegen geräumt werden.

Alle Rechte vorbehalten.

Maßstab 1:200.000 d.N. oder 1cm = 2km.



Ausgeführt im k. u. k. militär-geographischen Institute.

Jahrbuch der k. k. geologischen Reichsanstalt, Band XLVII 1896.
Verlag der k. k. geologischen Reichsanstalt, Wien, III., Rasumoffskygasse 23.

Die Isoseismen des Erdbebens von LAIBACH am 14. April 1895.

Die Linien des Hauptstosses für Ungarn nach D.F. Schafarzik, für Kroatien nach Prof. Gorjanovic-Kramberger und für Italien nach D.F. Baratta.

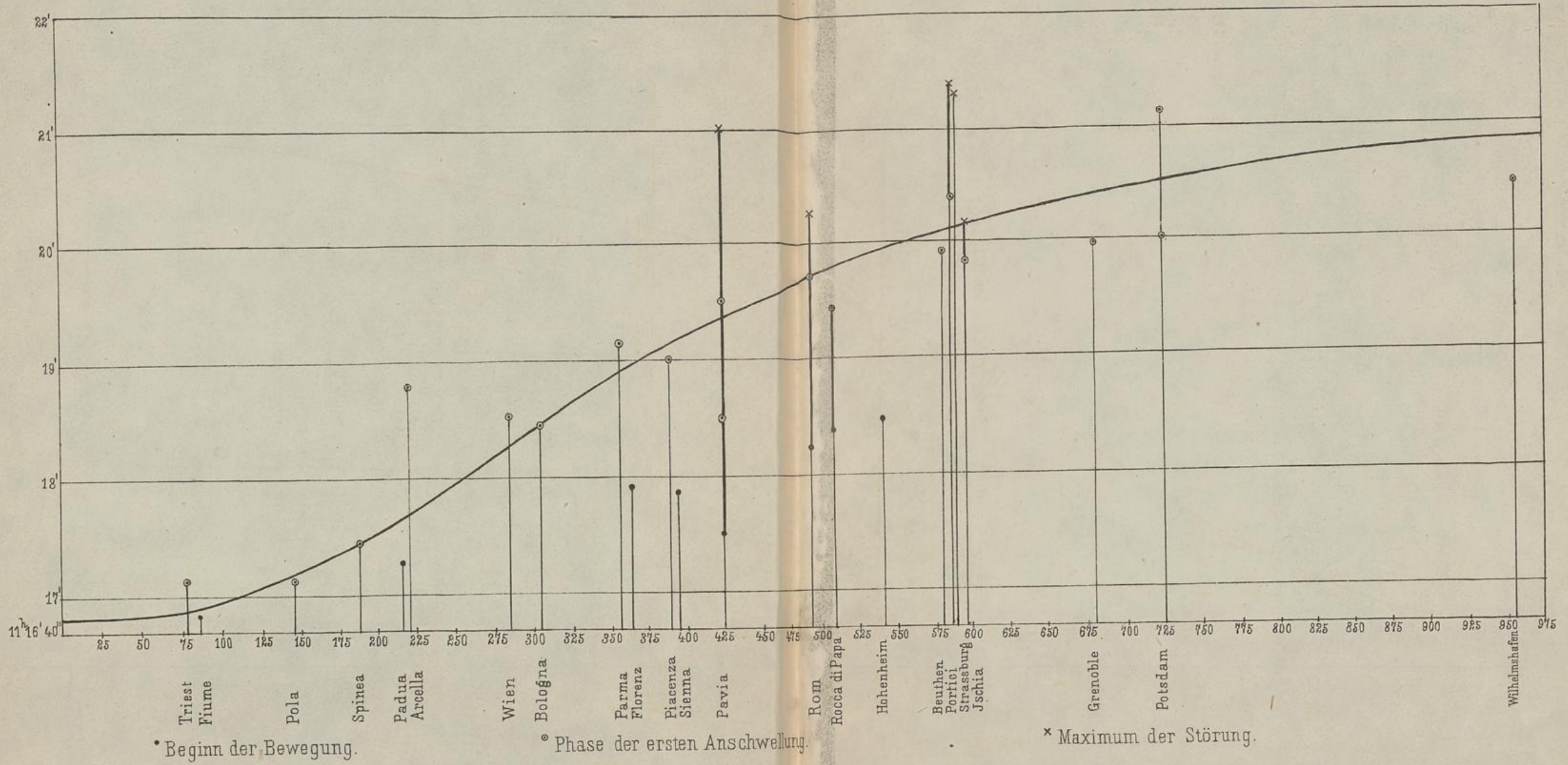
- | | | | | | |
|--|--|--|--|--|-------------------------------------|
| | Reizseiste Region. | | Wirkungen an Gebäuden, Sprünge etc. | | um 12 ^h 03' am 15. April |
| | Sehr starke Beschädigung, stellenweise Bekräftigung etc. | | Allgemeine Wahrnehmung, Schrecken b. d. Bevölkerung etc. | | um 4 ^h 19' |
| | Starke Beschädigung, Abstürze von Häusern etc. | | Schwache Wahrnehmung Vorwiegen d. positiven Berichte. | | um 6 ^h 22' |
| | | | Sehr schwache Wahrnehmung Vorwiegen d. negativen Berichte. | | |

Isolierte äusserste Wahrnehmungspunkte sind mit der Farbe und dem Charakter d. betreffenden Stosses unterstrichen.



Separatdruck aus *Artaria's Uebersichtskarte Oesterreich-Ungarn*.

Hodograph des Laibacher Erdbebens vom 14. April, 1895.



Autor del.

A. Swoboda lith. Druck v. Th. Baumwirth, Wien.