

**www.e-rara.ch**

**Geographiae Claudii Ptolemaei ... libri VIII, partim à Bilibaldo Pirckheymero  
translati ac commentario illustrati, partim etiam Graecorum  
antiquissimorumque exemplariorum collatione emendati atque in ...**

**Ptolemaeus, Claudius**

**Basilea, [1552]**

**ETH-Bibliothek Zürich**

Shelf Mark: Rar 8881

Persistent Link: <https://doi.org/10.3931/e-rara-1557>

Orbis universalis descriptio, in qua praeter Ptolemaei aliorumque veterum cosmographorum  
investigationem, Africae & item Indiae extrema littora, interiacensque terra a nostri aevi  
geographis ...

---

**www.e-rara.ch**

Die Plattform e-rara.ch macht die in Schweizer Bibliotheken vorhandenen Drucke online verfügbar. Das Spektrum reicht von Büchern über Karten bis zu illustrierten Materialien – von den Anfängen des Buchdrucks bis ins 20. Jahrhundert.

e-rara.ch provides online access to rare books available in Swiss libraries. The holdings extend from books and maps to illustrated material – from the beginnings of printing to the 20th century.

e-rara.ch met en ligne des reproductions numériques d'imprimés conservés dans les bibliothèques de Suisse. L'éventail va des livres aux documents iconographiques en passant par les cartes – des débuts de l'imprimerie jusqu'au 20e siècle.

e-rara.ch mette a disposizione in rete le edizioni antiche conservate nelle biblioteche svizzere. La collezione comprende libri, carte geografiche e materiale illustrato che risalgono agli inizi della tipografia fino ad arrivare al XX secolo.

---

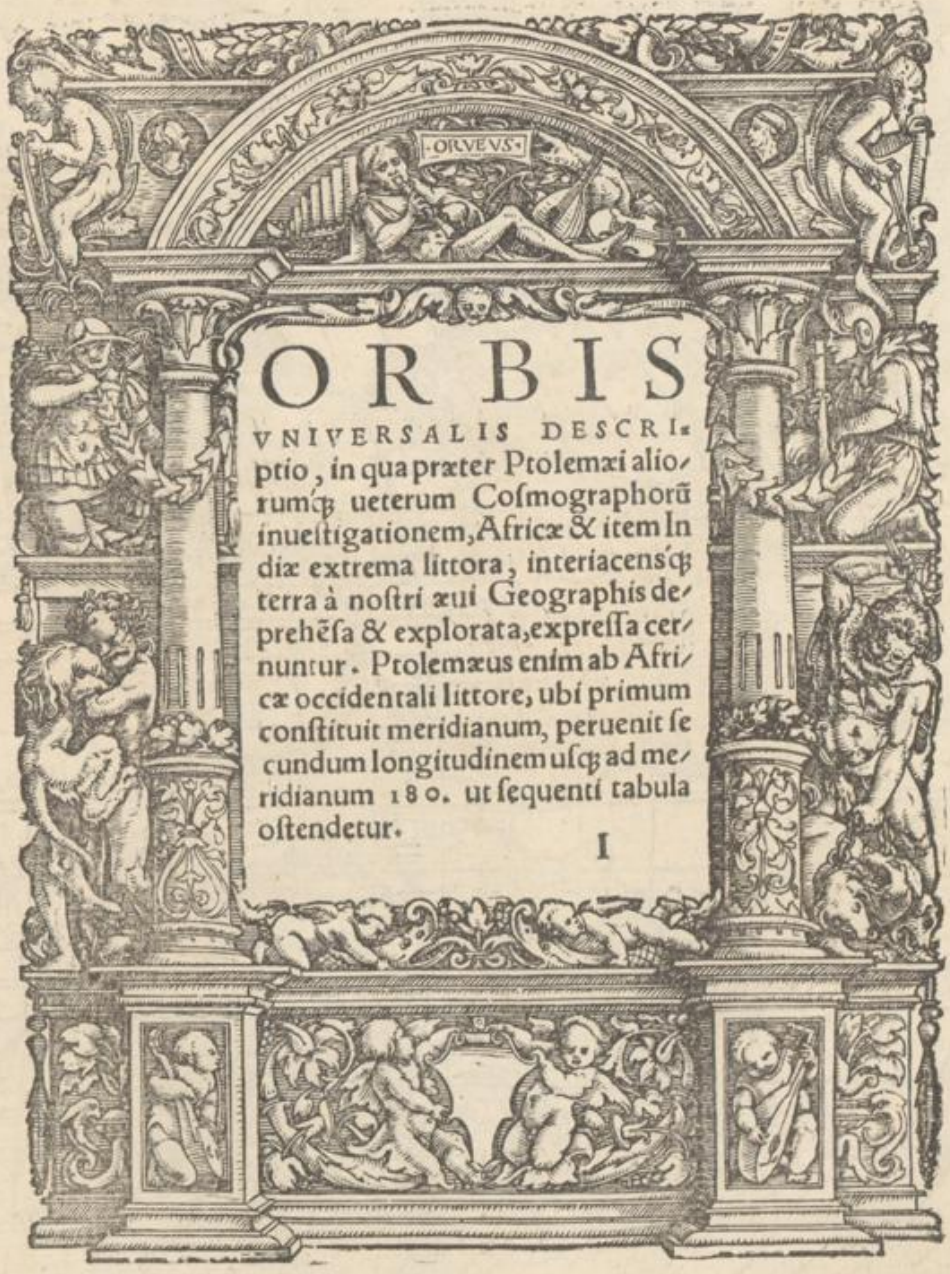
**Nutzungsbedingungen** Dieses Digitalisat kann kostenfrei heruntergeladen werden. Die Lizenzierungsart und die Nutzungsbedingungen sind individuell zu jedem Dokument in den Titelinformationen angegeben. Für weitere Informationen siehe auch [Link]

**Terms of Use** This digital copy can be downloaded free of charge. The type of licensing and the terms of use are indicated in the title information for each document individually. For further information please refer to the terms of use on [Link]

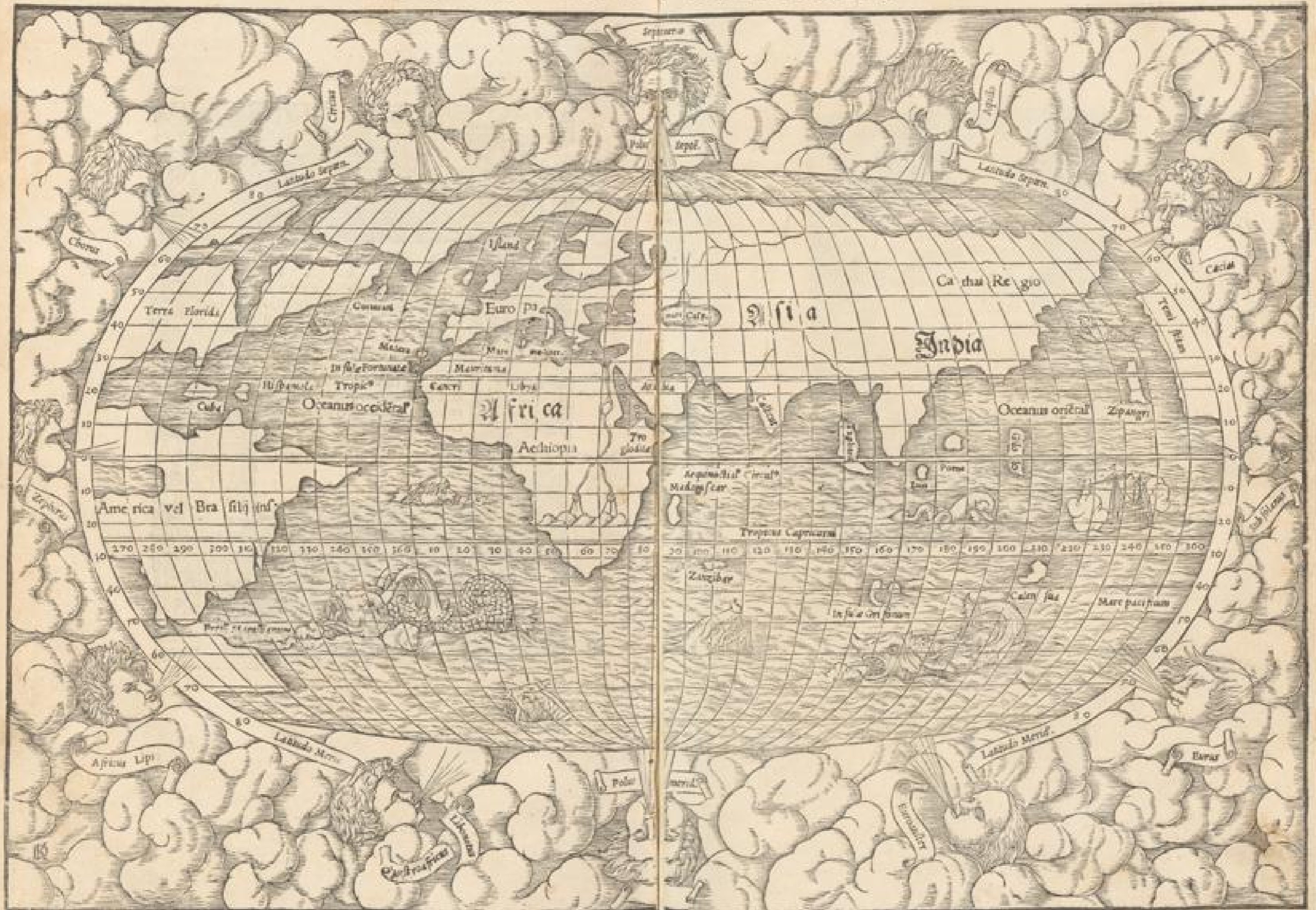
**Conditions d'utilisation** Ce document numérique peut être téléchargé gratuitement. Son statut juridique et ses conditions d'utilisation sont précisés dans sa notice détaillée. Pour de plus amples informations, voir [Link]

**Condizioni di utilizzo** Questo documento può essere scaricato gratuitamente. Il tipo di licenza e le condizioni di utilizzo sono indicate nella notizia bibliografica del singolo documento. Per ulteriori informazioni vedi anche [Link]

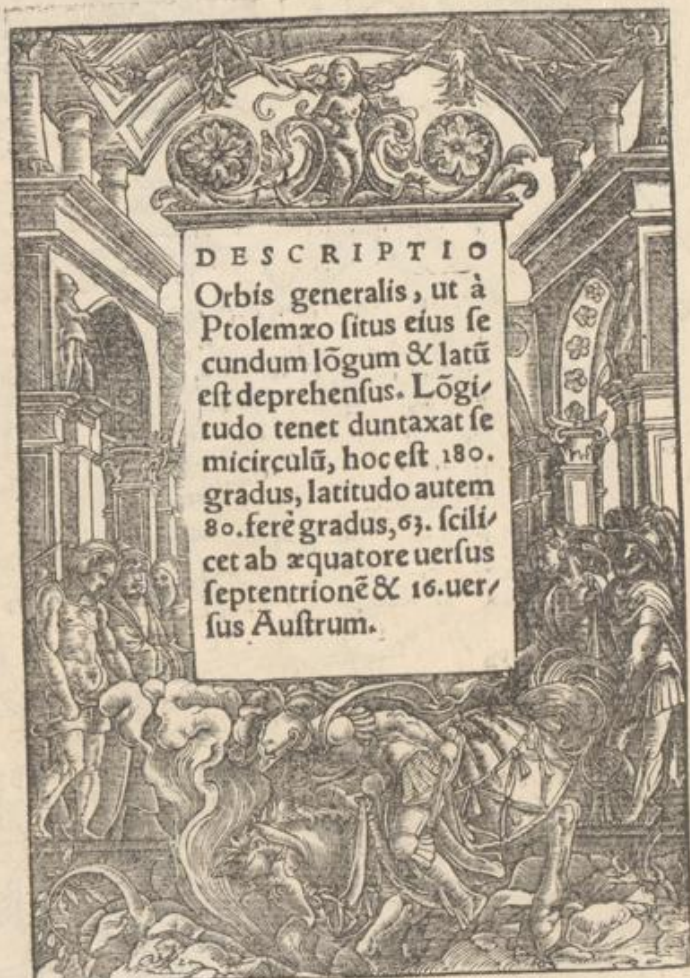
INVS TVT



TYPVS VNIVERSALIS



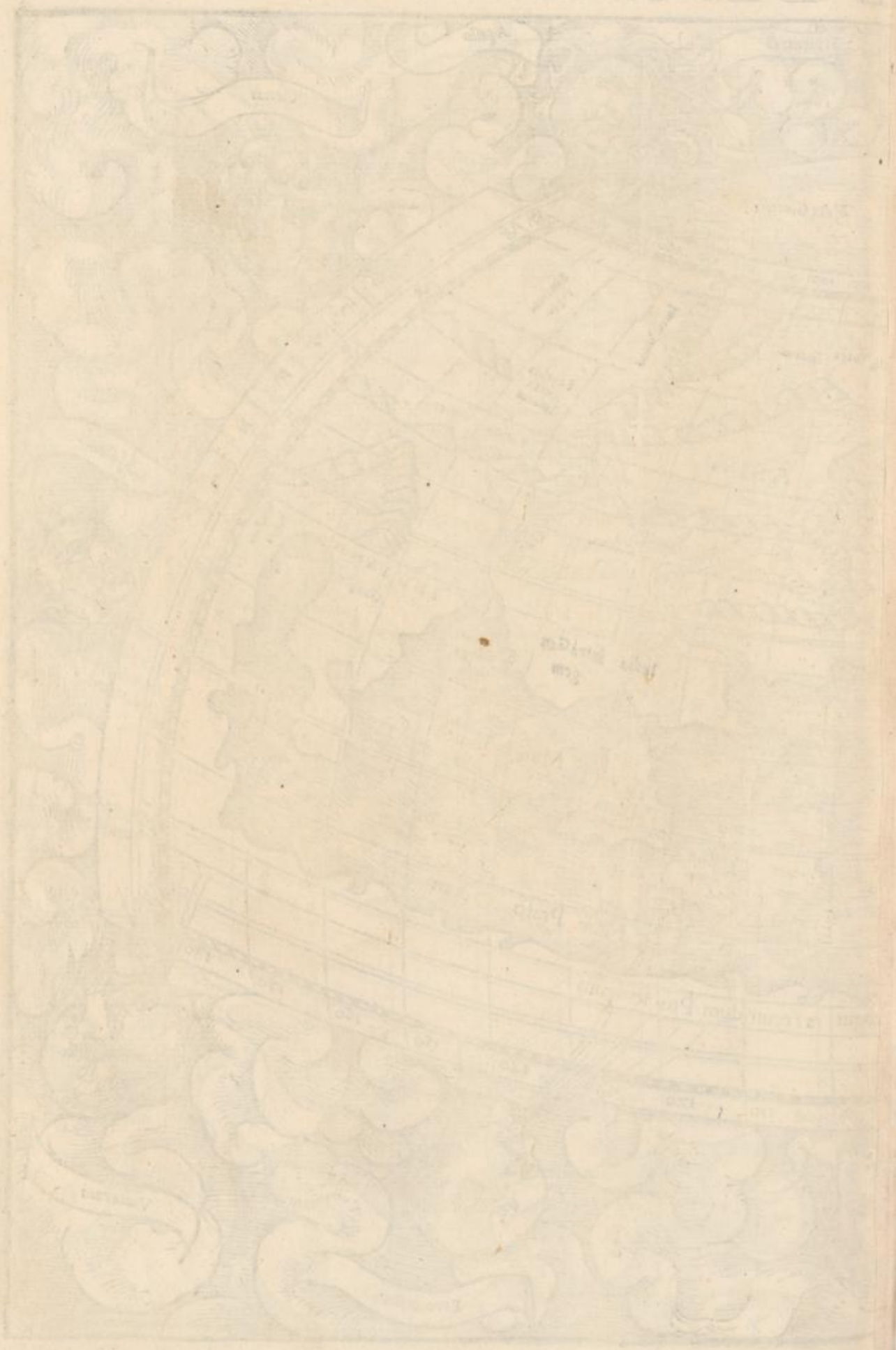
RSALIS

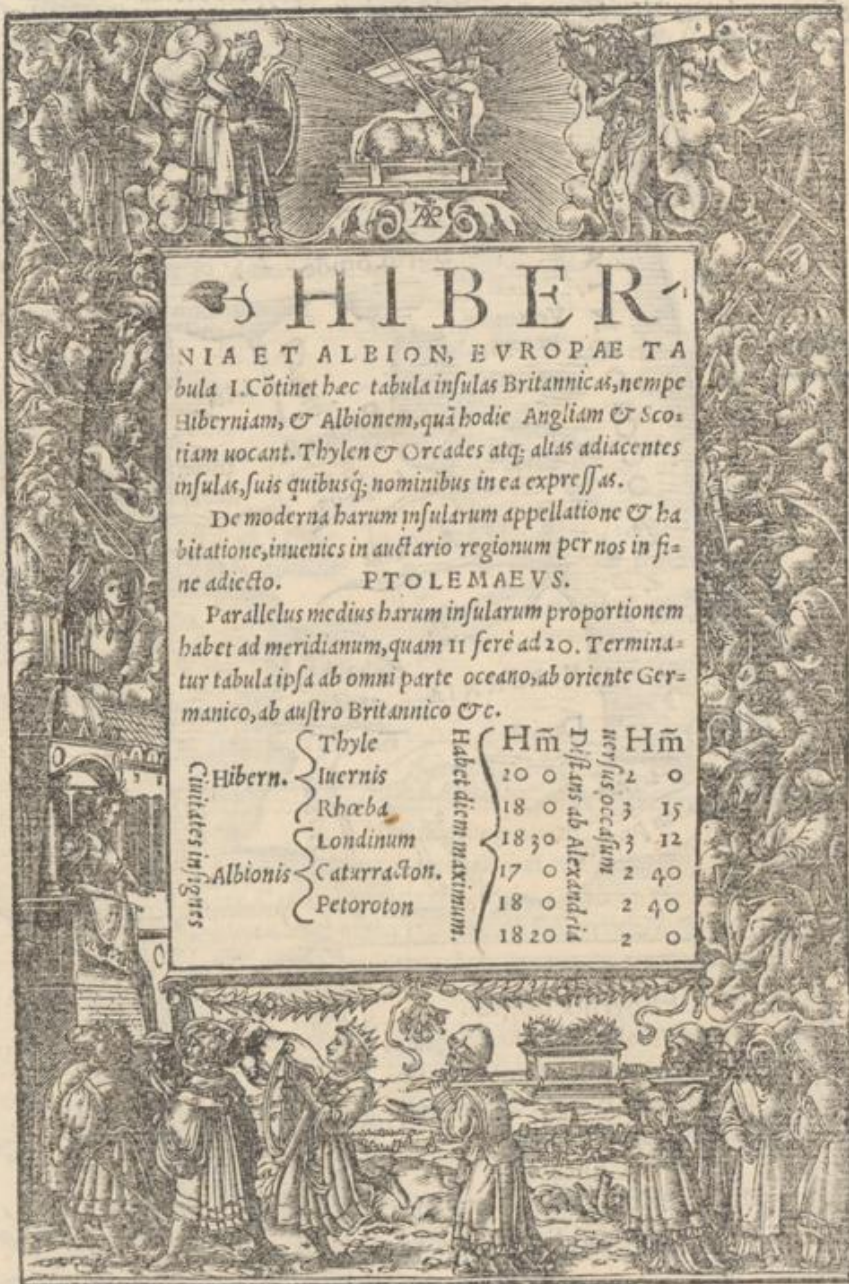


DESCRIPTIO

Orbis generalis, ut à  
Ptolemæo situs eius se-  
cundum lōgum & latū  
est deprehensus. Lōgi-  
tudo tenet duntaxat se-  
micirculū, hoc est 180.  
gradus, latitudo autem  
80. ferè gradus, 67. scilicet  
ab æquatore uersus  
septentrionē & 16. uer-  
sus Austrum.







# HIBER

NIA ET ALBION, EVROPAE TABULA I. Cōtinet haec tabula insulas Britannicas, nempe Hiberniam, & Albionem, quā hodie Angliam & Scotiam uocant. Thylem & Orcades atq; alias adiacentes insulas, suis quibusq; nominibus in ea expressas.

De moderna harum insularum appellatione & habitatione, inuenies in auctario regionum per nos in fine adiecto.


PTOLEMAEVS.

Parallelus medius harum insularum proportionem habet ad meridianum, quam si fere ad 20. Terminatur tabula ipsa ab omni parte oceano, ab oriente Germanico, ab austro Britannico &c.

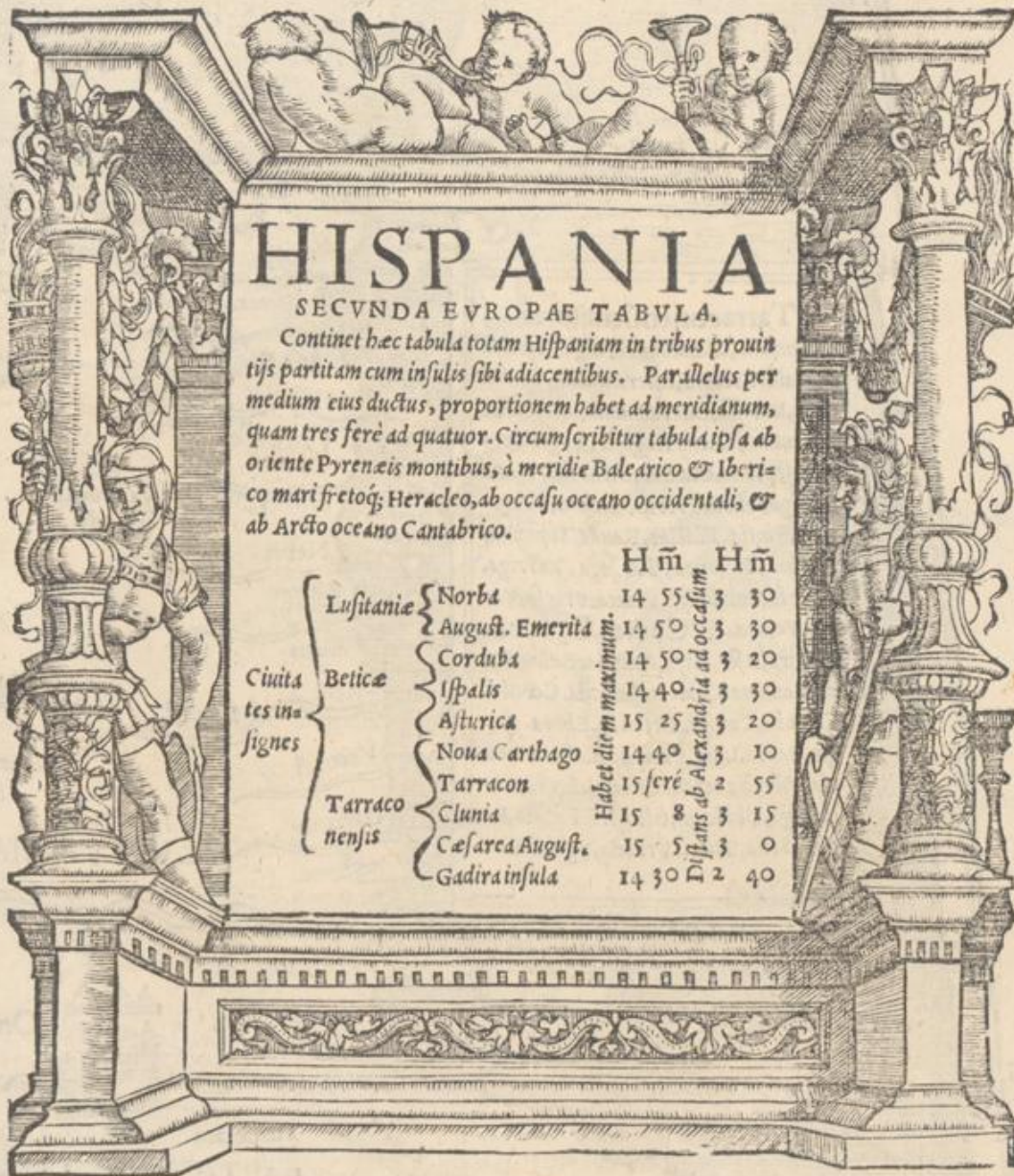
	Hm̄	Distant ab Alexandria	Hm̄
Thyle	20 0	2	0
Hibern. luernis	18 0	3	15
Rhaeba	18 30	3	12
Albionis Londinum	17 0	2	40
Catarracton.	18 0	2	40
Petoroton	18 20	2	0

# TABVLA EVROPAE I.





Description of the continent of Europe, its extent, and the various kingdoms and provinces which it comprehends. The map is divided into several parts, each representing a different region. The northern part is labeled 'Scythia', the western part 'Gallia', and the southern part 'Italia'. The map also shows the Mediterranean Sea to the south and the North Sea to the north. The text is arranged in a grid-like pattern, with columns of text corresponding to the geographical regions shown on the map.



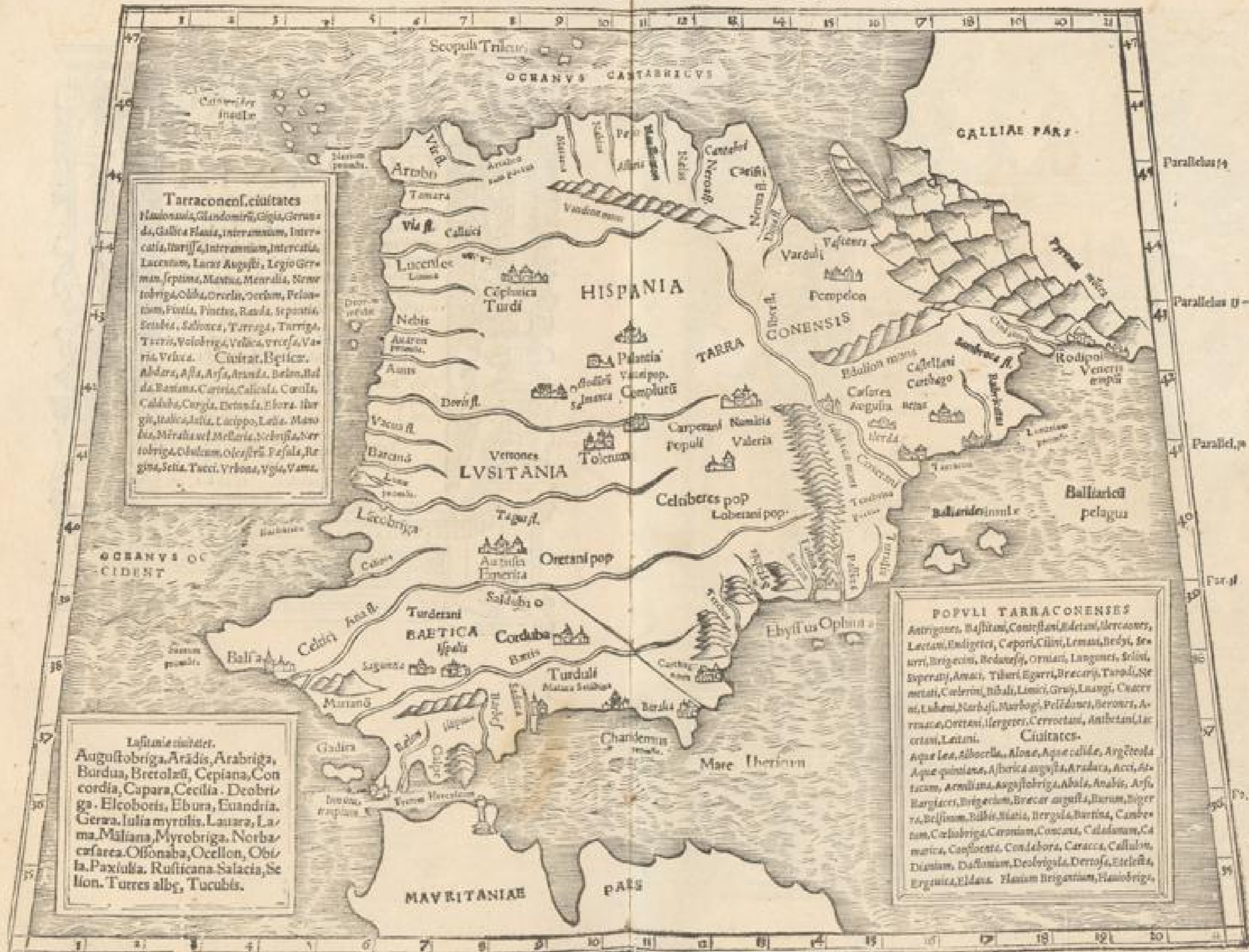
# HISPANIA

SECUNDA EVROPAE TABVLA.


Continet hęc tabula totam Hispaniam in tribus prouin-  
tijs partitam cum insulis sibi adiacentibus. Parallelus per  
medium eius ductus, proportionem habet ad meridianum,  
quam tres ferè ad quatuor. Circumscribitur tabula ipsa ab  
oriente Pyrenæis montibus, à meridie Balearico & Iberi-  
co mari fretog; Heracleo, ab occasu oceano occidentali, &  
ab Arcto oceano Cantabrico.

		Hm	Hm	
Lusitania	Norba	14 55	3 30	
	August. Emerita	14 50	3 30	
Ciuitates insignes	Betica	14 40	Corduba	3 20
	Ispalis		3 30	
	Asturica		3 20	
Tarraconenfis	Noua Carthago	14 40	3 10	
	Tarracon	15 ferè	2 55	
	Clunia	15 8	3 15	
	Cæsarea August.	15 5	3 0	
	Gadira insula	14 30	2 40	

# TABVLA EVROPAE II.



ROPARALINA



IN CLYTA BASILEA

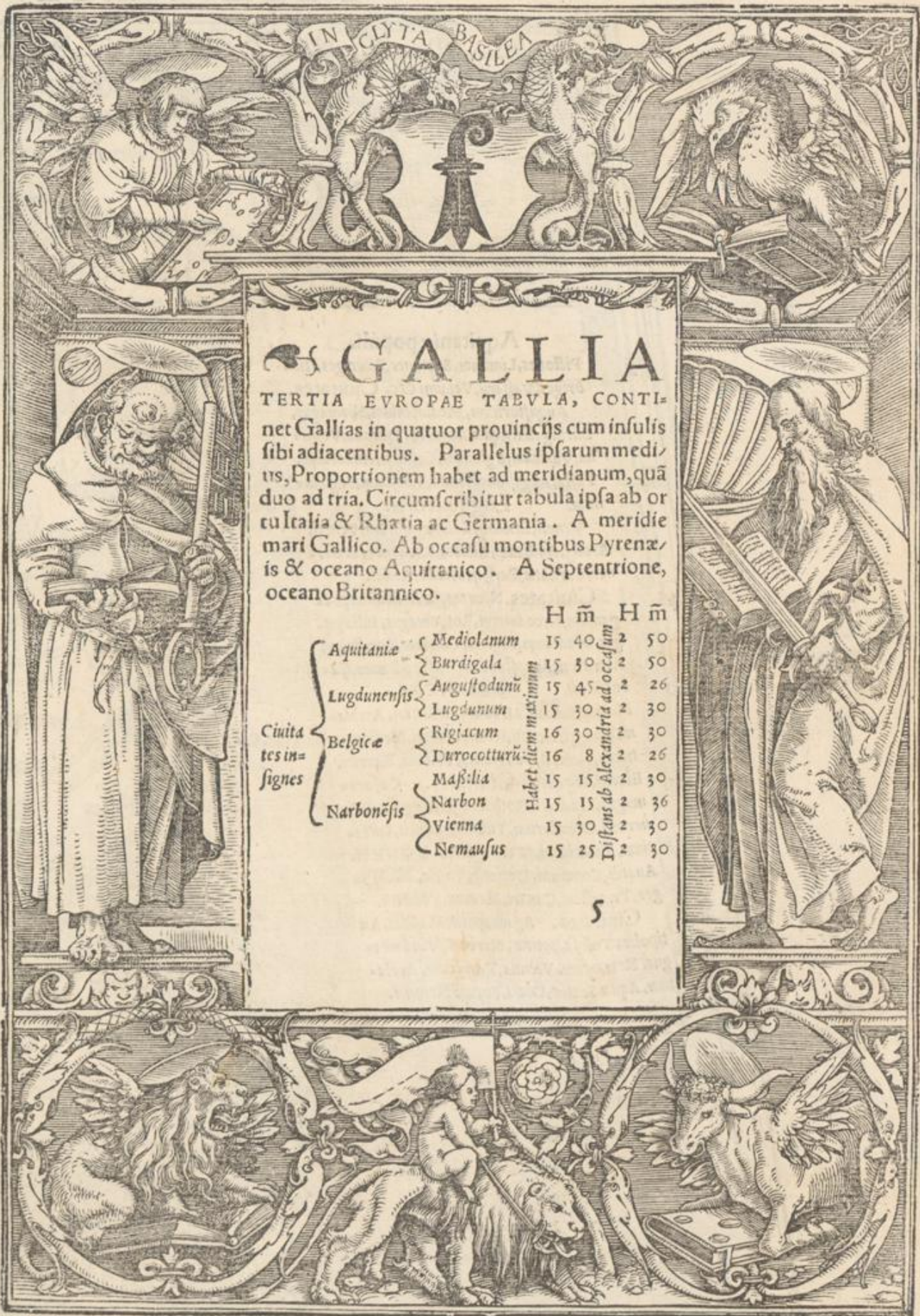
# GALLIA

TERTIA EVROPAE TABVLA, CONTINET Gallias in quatuor prouincijs cum insulis sibi adiacentibus. Parallelus ipsarum medius, Proportionem habet ad meridianum, quā duo ad tria. Circumferibitur tabula ipsa ab ortu Italia & Rhatia ac Germania. A meridie mari Gallico. Ab occasu montibus Pyrenæis & oceano Aquitanico. A Septentrione, oceano Britannico.

H m H m


Aquitania	{	Mediolanum	15	40	2	50
		Burdigala	15	30	2	50
Lugdunensis	{	Augustodunū	15	45	2	26
		Lugdunum	15	30	2	30
Belgica	{	Rigiacum	16	30	2	30
		Durocorturū	16	8	2	26
Ciuitates insignes	{	Masilia	15	15	2	30
		Narbon	15	15	2	36
		Vienna	15	30	2	30
		Nemausus	15	25	2	30

5





ROPAR III





**GERMANIAM MAGNAM**

cōtinet hęc quarta Europę tabula, cum in-  
 sulis sibi adjacentibus. Parallelus ipsius me-  
 dius proportionē habet ad meridianū, quam  
 tria ad quinq;. Terminatur tabula ipsa ab  
 oriente laxigibns Metanastis & Sarmatia  
 Europę. A meridie, Rhetia & Norico &  
 duabus Pannonijs. Ab occasu, Gallia Belgi-  
 ca. A septentrione, oceano Germanico.

	H m	H m
Amasia	6 30	2 serē
Luppia	16 45	1 40
Rhobodunū	15 50	1 20
Scandia inf.	18 0	1 0

Germanie civit.

Habet die m maxima

Dissans ab Alexā

dria ad occasum

# TABVLA EVROPAE IIII





# RHAETIA ET

VINDELICIA, NORICVM, &c.

Complectitur hæc quinta Europæ tabula Rhetiam, Vin-  
deliciam, Noricum, duas Pannonias, & totam Illiridem cum  
insulis adiacentibus. Parallelus ipsius medius proportionem  
habet ad meridianum quam 43 ad 60. Circumscribitur autem  
tabula ipsa ab oriente Iazygibus Metanastis & Mysia supe-  
riori, à meridie parte Macedoniæ & sinu Adriatico & parte  
Italix. Ab occafu, parte Gallix. A septentrionibus, Germa-  
nia per fluuium Danubium.

		H	m	H	m
Rhetia	Brigantium	15	40	2	0
	Augusta Vindel.	15	45	1	50
Vindelicie	Arcdate	15	50	1	40
	Iulium Carnicū	15	30	1	40
Norici	Prætonium	15	30	1	30
	Sacarbantia	15	50	1	20
Pannonie super- rioris	Emona	15	30	1	30
	Serbium	15	36	1	20
	Sirmium	15	30	1	0
Pannonie inferi- oris	Iadera	15	20	1	20
	Sidrona	15	26	1	10
	Salone	15	15	1	10
Illiridis	Narbona	15	15	1	0
	Scardona insula	15	20	1	20

Habet diem maximum  
Diffans ab Alexandria ad occasum

# TABVLA EVROPAE V.



**RHAETIAE civitates.**  
 Bregeolarum, Ebodorum, Draconia, Drusomagus, Eboracum, Phoenicia, Targantum, Viana.

**VINDELICIAE.** Boadurum, Carrodunum, Abodicum, Cambodunum, Medullum.

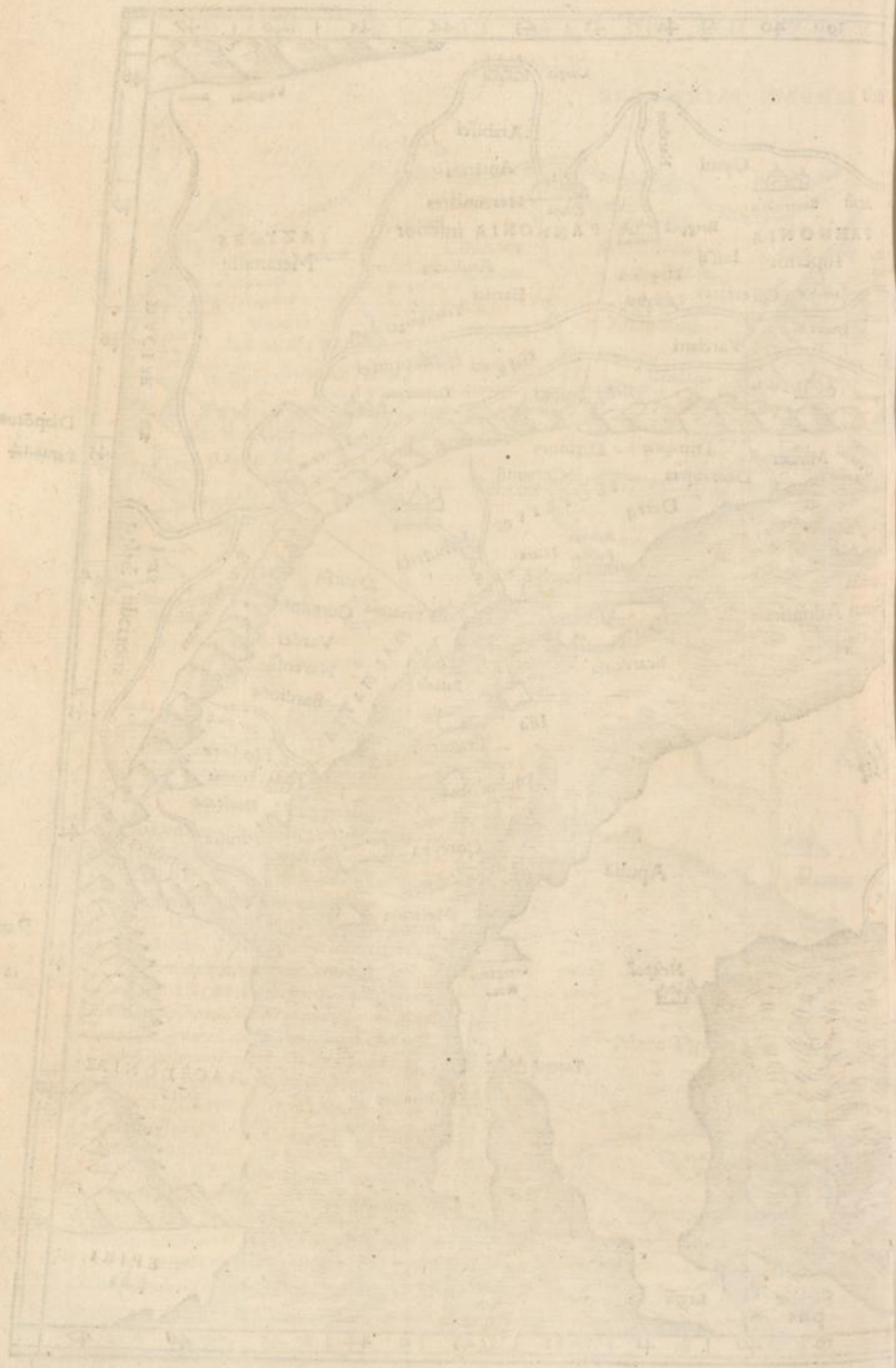
**NORICI.** Jaganum, Bedacum, Claudium, Gibadurum, Gofobum, Vacorum, Fardis, Viricum, Idacum, Saticum, Trornia.

**PANNONIAE superioris.** andAntoniam, Bolentiam, Bononia, Carrodunum, Emona, Marrela, Magniana, Lintum, Noudunum, cūm ac, Petovium, Praterium, Rhissia, Sala, Inaria, Ifficia, Soroga, Sifopa, Valna, Vifonum, Vinundria.

**PANNONIAE inferioris.** Aquicum, Bassiana, Berha, Certissa, Inula, Liffonum, Legionis, Marfania, Marfela, Rattum, Salina, Sirmis, Vacostia.

**ILLYRIDIS & Dalmatiz.** Albona, Argyratum, Arvata, Andecium, Balva, Baris, Corrinum, Carcum, Delminum, Doclea, Emona, Endurum, Epicaria, Flanona, Herona, Loppis, Nedisum, Narbona, Ortopla, Onis, Pignatium, Riganis, Saloniata, Scodra, Tarsatica, Velicra, Varnaria.

ARABIA V. 1



Arabia

Madinah

Yemen

Hadramaut

Arabia

# ITALIA ET

CORSICA, sexta Europæ tabula.

Cōtinet hæc tabula Italiam & Cynrum insulam, cum insulis Italiæ adiacentibus. Parallelus ipsius medius, proportionem habet ad meridianum, quam tria ad quatuor. Circumscribitur tabula ipsa ab ortu sinu Adriatico et mari Ionio. A meridie mari Tyrrheno atq; Ligustico. Ab occasu Alpium montibus atq; Gallia. A septentrione Alpibus quæ sub Rhætia & Vindelicia sunt, atq; Alpino monte, qui sub Norico est, uocaturq; Caruanga, & parte sinus Adriatici.

	H	m	H	m
Romæ regia	15	5	1	30
Nicæa Basiliens	15	15	2	10
Tarracina (Siv)	15	4	1	30
Neapolis	15	serè	1	20
Brundisium	14	50	1	10
Italia { Ancon	15	20	1	36
{ Ravenna	15	24	1	40
{ Aquileia	15	30	1	45
{ Beneuentus	15	5	1	15
{ Capua	15	5	1	20
Cirni { Valeria	15	serè	2	serè
insule { Mariana	15	serè	2	serè

Habet diem maximum  
Differs ab Alexandria ad occasum

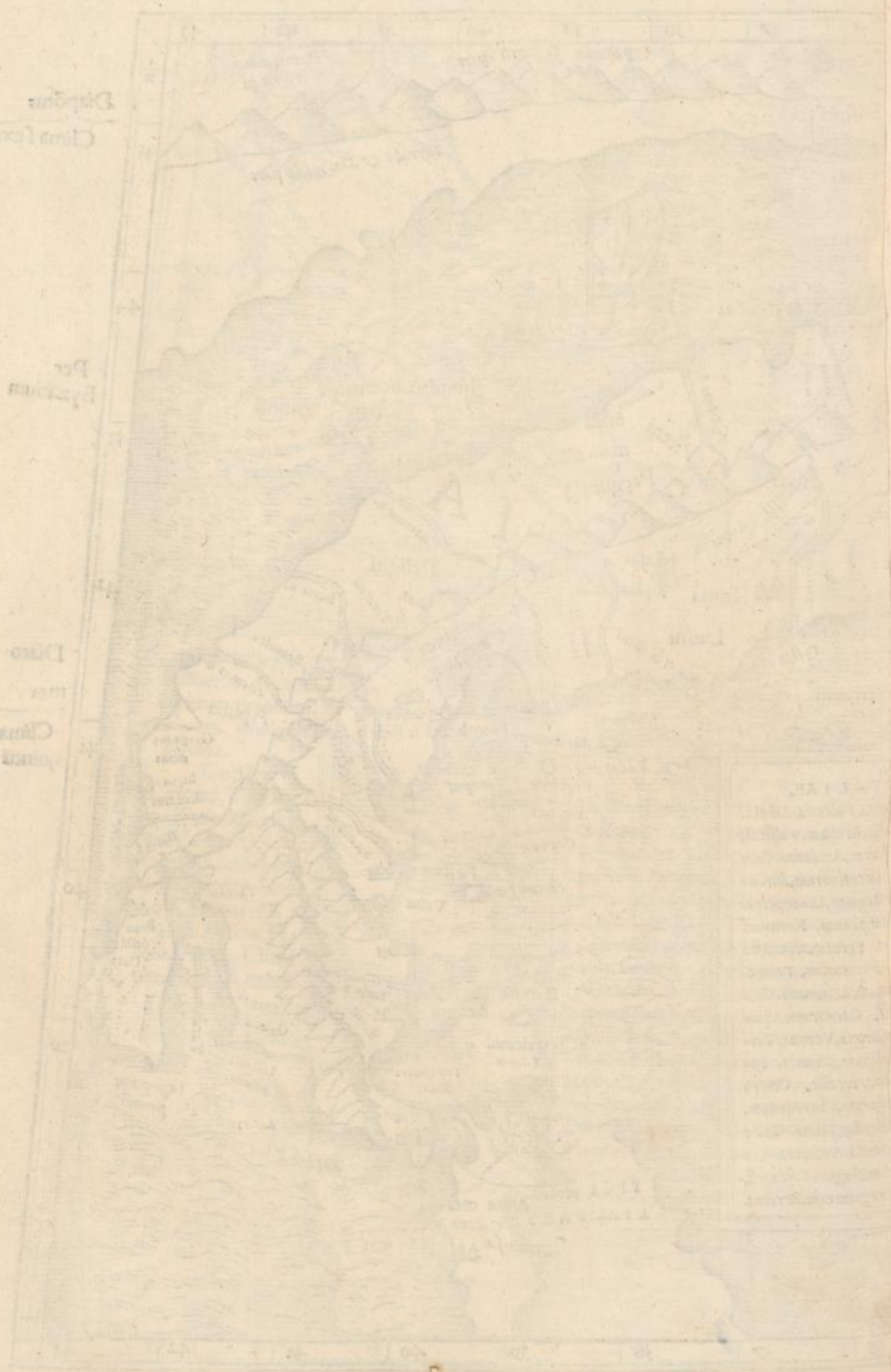
# TABVLA EVROPAE VI.



Depositi  
Climatologici

Per  
Dipartimento

Dato  
Clima  
Clima



This block contains faint, illegible text, likely a legend or a list of geographical features corresponding to the map. The text is arranged in several columns and appears to be a technical or descriptive list.

# SARDINIA

## ET SICILIA, SEPTIMA

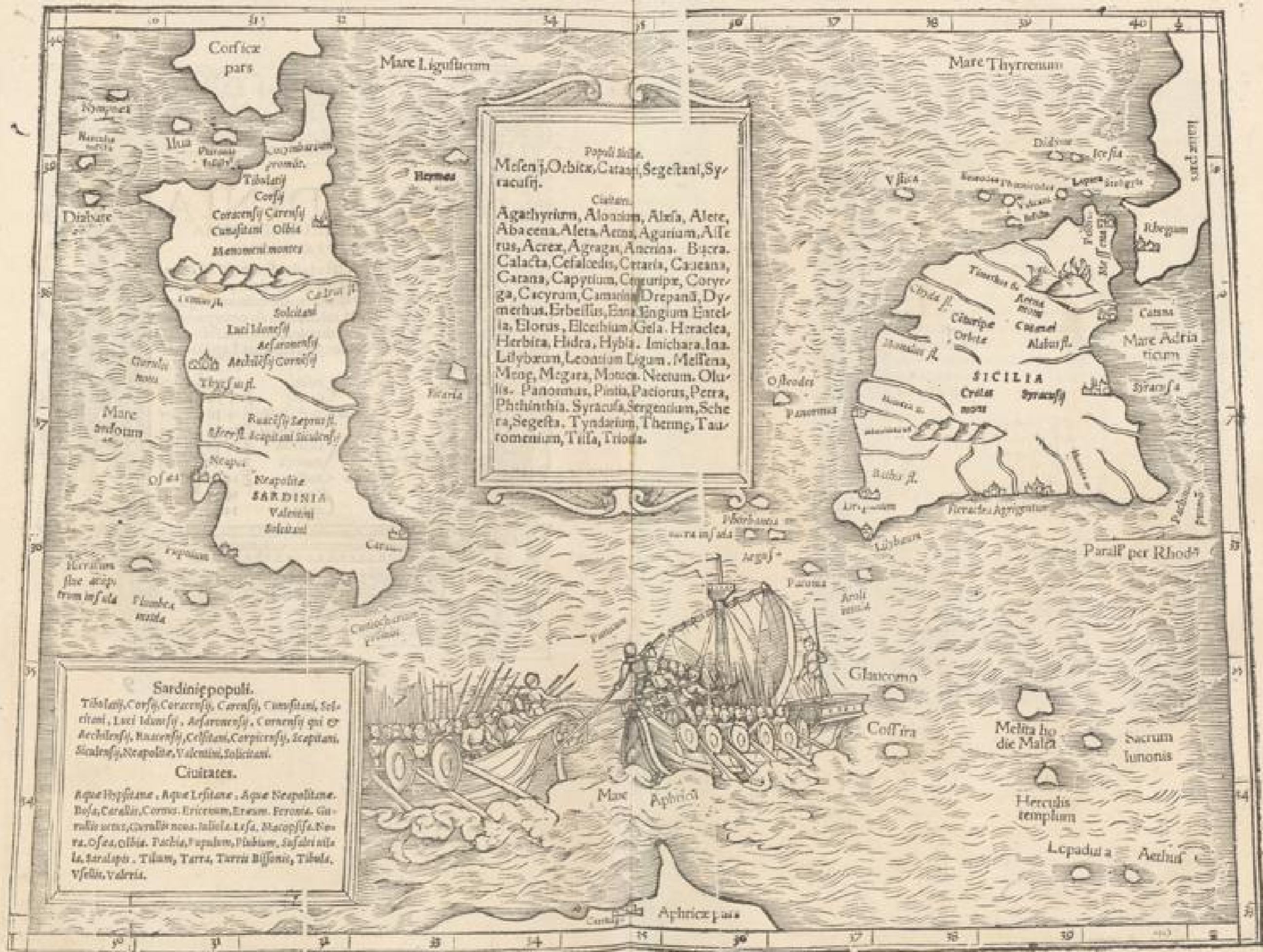
### EVROPAE TABVLA.


Continet hæc tabula Sardiniam & Siciliã in-  
 fulas. Parallelus ipsius medius, proportionẽ  
 habet ad meridianũ, quam quatuor ad quinque.  
 Circũscribitur tabula ipsa ab omni parte per  
 lago, ab ortu Adriatico, à meridie Africano,  
 ab occasu Sardo, & à septentr. Ligustico.

		H m	H m
Civitates insignes	Salsalos	14 35	1 54
	Carallis	14 30	1 50
	Sardinie } Turris Bisõis	14 30	2 ferè
	Gurullis noua	14 34	1 58
	Lilybeum	14 30	1 34
Sicilie	Syracusa	14 38	1 24
	Messena	14 45	1 28
	Segesta	14 30	1 34
	Catana	14 40	1 24

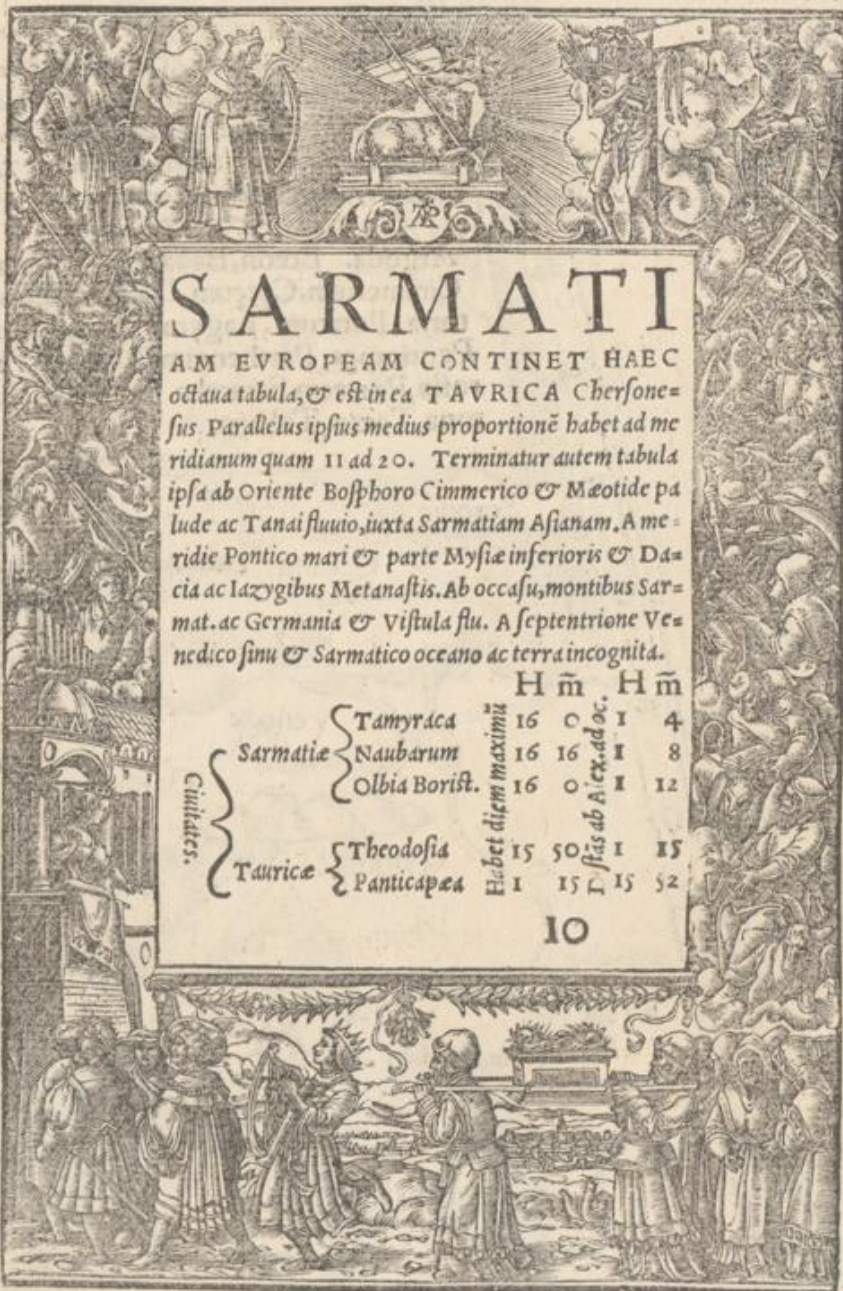
Habet diem maximum  
 Disians ab Alexand. ad occasum

# TABVLA EVROPAE VII.





This map shows the  
 boundaries of the  
 various districts  
 and the location of  
 the principal towns  
 and villages. The  
 names of the places  
 are given in the  
 original language  
 and in English.



# SARMATI

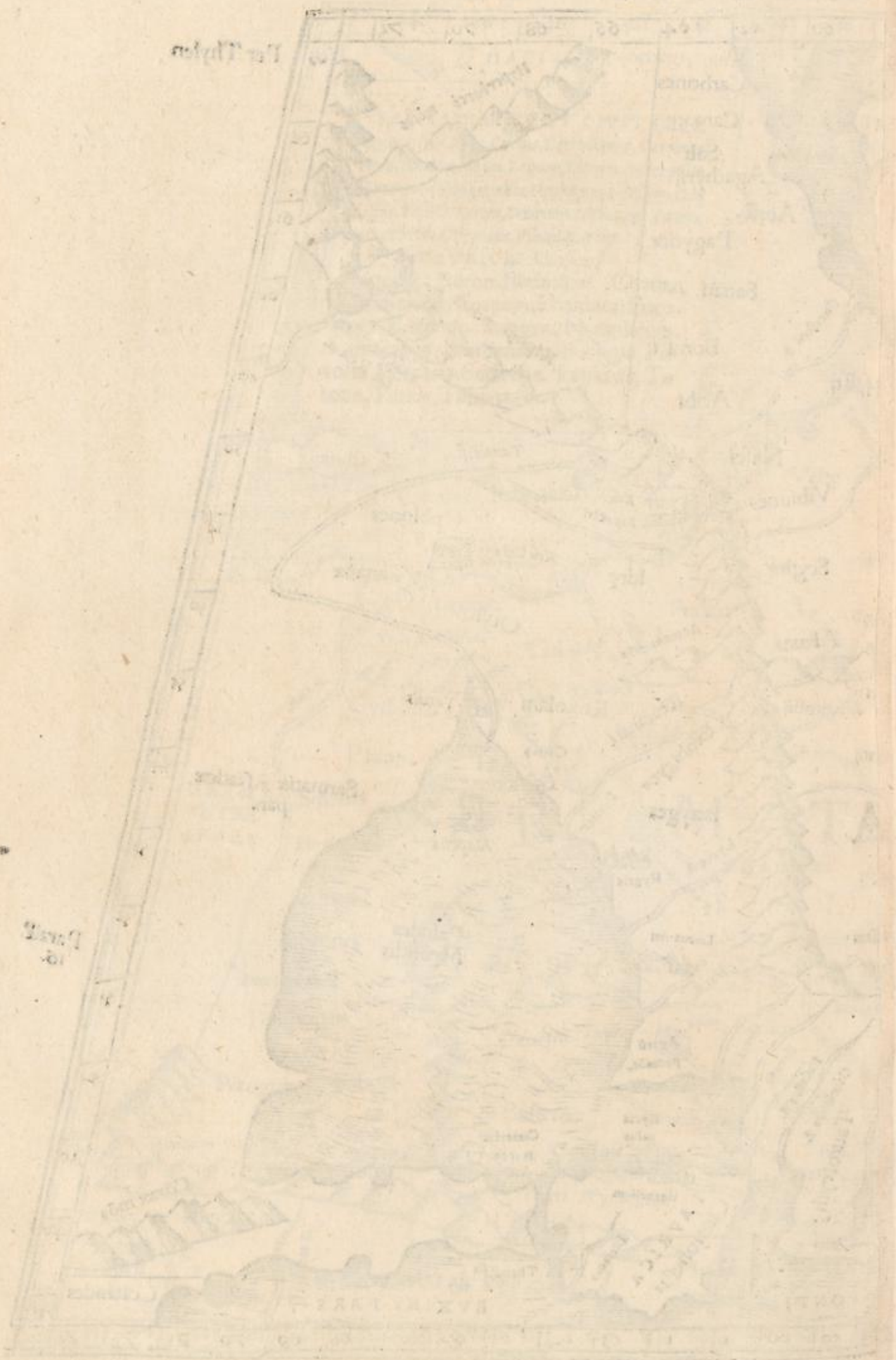
AM EUROPEAM CONTINET HAEC  
 octava tabula, & est in ea TAVRICA Chersone-  
 sus Parallelus ipsius medius proportionē habet ad me-  
 ridianum quam 11 ad 20. Terminatur autem tabula  
 ipsa ab Oriente Bosphoro Cimmerico & Meotide pa-  
 lude ac Tanai fluuio, iuxta Sarmatiam Asianam. A me-  
 ridie Pontico mari & parte Mysie inferioris & Da-  
 cia ac Iazygibus Metanastis. Ab occasu, montibus Sar-  
 mat. ac Germania & Vistula flu. A septentrione Ve-  
 nedico sinu & Sarmatico oceano ac terra incognita.

		H m	H m
Sarmatie	Tamyraca	16 0	1 4
	Naubarum	16 16	1 8
	Olbia Borist.	16 0	1 12
Taurice	Theodosia	15 50	1 15
	Panticapea	11 15	1 52

Habet diem maximū  
 sis ab Alex. ad oc.

# TABVLA EVROPAE VI.





The River

10



# NONA EVRO

PAE TABVLA continet IAZYGES METANASTAS, DACIAM, utranq; Mysiam. Thraciam & Chersonesum. Parallelus ipsius medius proportionem habet ad meridianum quam 43 ad 60. Terminatur autem tabula ipsa ab oriente Pontico mari & Thracio bosphoro atq; Propontide & Hellesponto. A meridie Aegæo pelago & Macedonia. Ab occasu Panonia inferiori ac Dalmatia. A septent. Sarmatia Europea

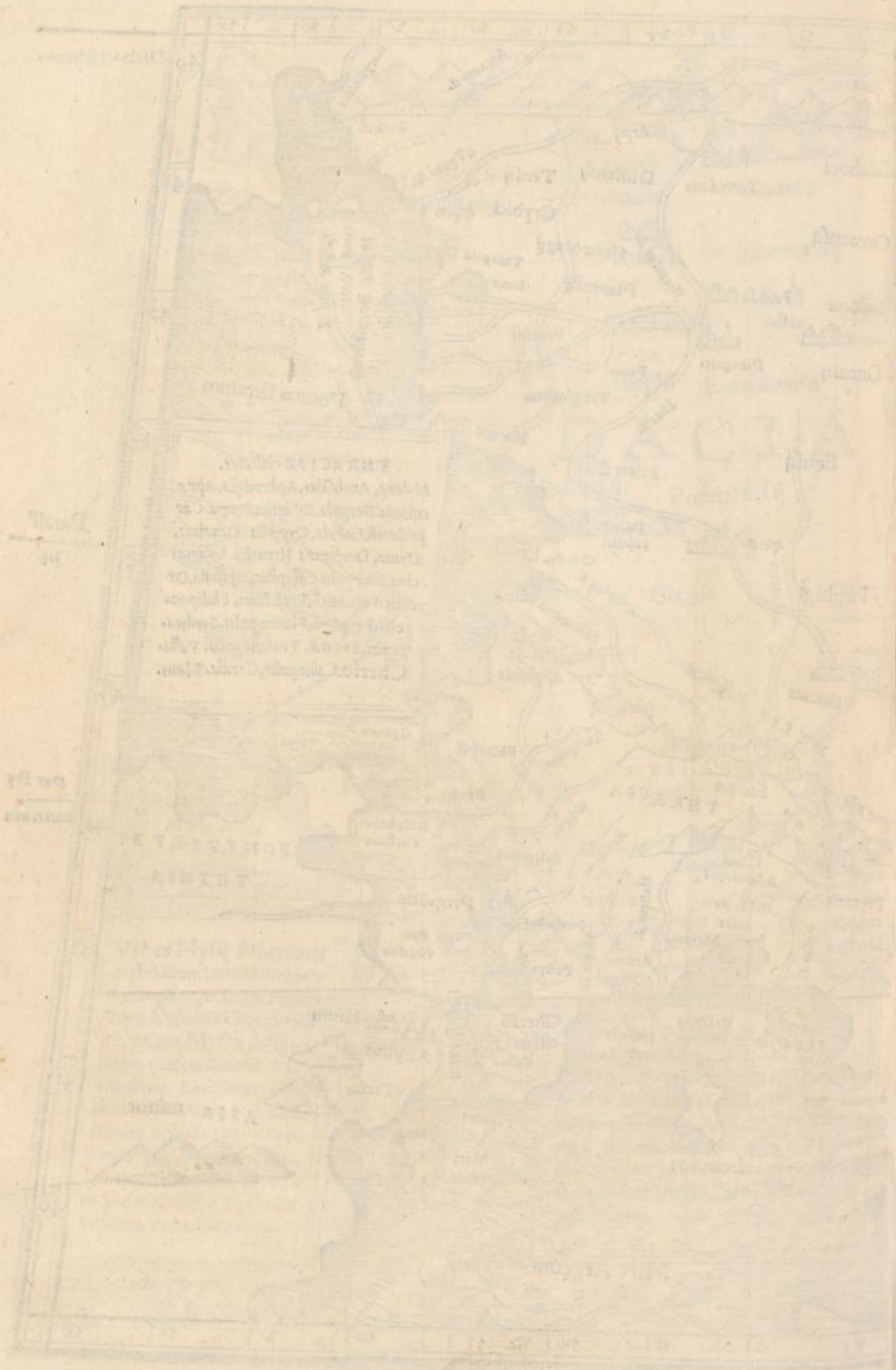
		H	m	H	m
Iazygum	Gormanum	16	0	1	6
Dacia	Salinae	15	50	0	40
	Zarmizegetusa	15	30	1	ferè
Mysie superioris	Rhetiaria	15	15	0	45
	scupi	15	30	0	50
Mysie inferioris	Odessus	15	30	0	20
	Oescus	15	20	0	40
Civitates insignes	Aenos	15	6	0	30
	Apollonia	15	20	0	20
	Byzantium	15	15	0	16
Thracia	Perinthus	15	10	0	20
	Nicopolis	15	12	0	36
	Lysimachia	15	6	0	26
Chersonesi	Proconesus	15	8	0	18
	Eleus	15	8	0	26
	Sestus	15	8	0	20

Habet diem maximum  
Diffans ab Alexandria ad occasum



# TABVLA EVROPAE IX.





PLATE

NO. 1



# GRAECIA

Decima & ultima Europe tabula, continet Macedoniã, Epirum, Achaiam, & Peloponnesum, insulas q; Cretam & Eubœam cum reliquis adiacentibus insulis. Parallelus eius medius rationem habet ad meridianũ quam septem ad nouem. Terminatur autẽ tabula ipsa ab oriente Aegæo pelago, Myrtoõq; & Carpathio. A meridie Adriatico pelago & Libyco. Ab occasu, Ionio pelago & Adriatico. A septentrione, Dalmatia, Thracia & Mysia superiori.

	H	m	H	m
Dirrachium	15	0	1	0
Theſſalonia	14	56	0	40
Amphipolis	15	6	0	40
Heraclea	15	0	0	50
Macedonia { Aedessa	14	56	0	45
{ Pella	14	56	0	40
{ Larissa	14	50	0	40
{ Casandria	14	56	0	38
{ Lemnos insula	15	0	0	32
{ Nicopolis	14	38	0	48
Epiri { Ambracia	14	38	0	47
{ Corcyra insula	14	36	0	56
{ Cephalenia insula	14	36	0	50
{ Thebæ Bœotie	14	38	0	30
Achaiæ { Megara	14	38	0	34
{ Athene	14	36	0	30
{ Mefena	14	36	0	40
Peloponnesi { Corinthus	14	36	0	38
{ Tegea	14	30	0	40
{ Argos	14	30	0	38
{ Lacedæmon	14	26	0	40
Eubœæ { Chalcis	14	39	0	26
{ Carystus	14	39	0	24
Cretæ { Gortina	14	20	0	26
{ Cuofus	14	29	0	22

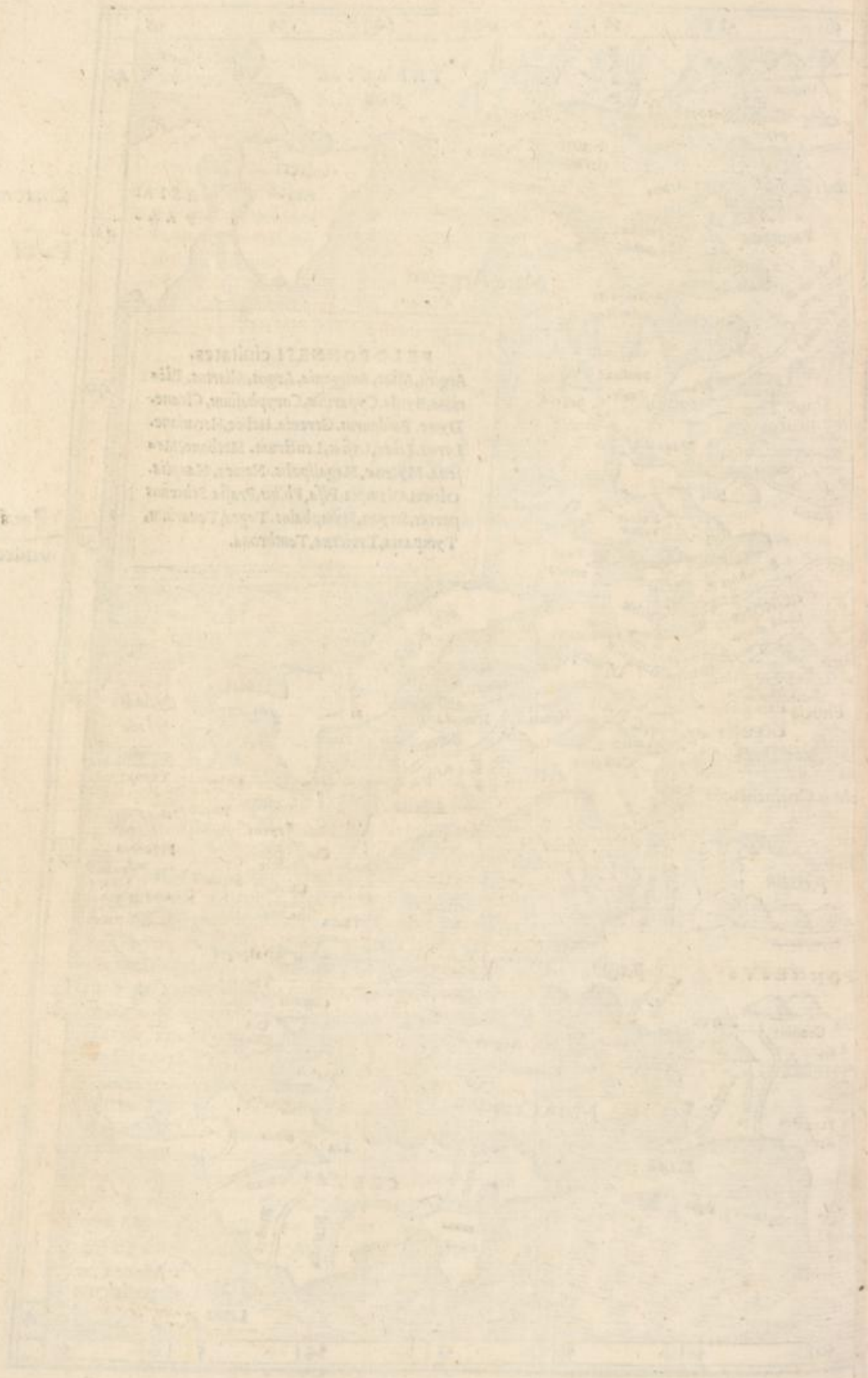
Habet diem maximum  
Distans ab Alexandria ad occidentum



# TABVLA EVROPAE X.




Uaromes  
Parall  
Parall  
vodea



THE ROYAL INSTITUTE  
OF GREAT BRITAIN  
AND IRELAND  
HAS THE HONOUR TO ANNOUNCE  
THAT THE FOLLOWING  
MEMBERS OF THE INSTITUTE  
HAVE BEEN ELECTED  
ON THE 15th DAY OF  
MAY 1854

MEMBERS  
OF THE INSTITUTE  
ELECTED  
ON THE 15th DAY  
OF MAY 1854



# APHRICAÆ

TABVLA PRIMA, CONTINET AMBAS  
Mauritanias, Tingitanam & Cæsariensem. Parallelus eius  
medius rationē habet ad meridianum quā 13 ad 15. Termi-  
natur aut tabula ipsa ab oriente Aphrica. A meridie, interi-  
ori Libya iuxta Getuliā. Ab occasu, occidentali oceano, & a  
septentrione, fretto Herculo & iberico pelago atq; Sardo.

		H	m	H	m
Mauritanie Tingitane	Tingis	14	30	3	36
	Lixa	14	20	3	36
	Volubilis	14	15	3	30
	Zilia	14	26	3	36
Cæsariensis	Cartena	14	26	3	0
	Iulia Cæsarien.	14	15	2	56
	Saldæ	14	10	2	34
	Oppidiū nouum	14	15	3	ferē
	Zuchabari	14	15	2	50
	Tabusuptus	14	6	2	30

# APHRICAE TABVLA I



GETVLIAE ET LIBYAE PART

TABVLA P. I. DE REBUS  
 QUAE IN HOC MUNICIPIO  
 OCCVRRVNT.

I. DE REBUS QUAE IN HOC MUNICIPIO  
 OCCVRRVNT.

II. DE REBUS QUAE IN HOC MUNICIPIO  
 OCCVRRVNT.

III. DE REBUS QUAE IN HOC MUNICIPIO  
 OCCVRRVNT.

IV. DE REBUS QUAE IN HOC MUNICIPIO  
 OCCVRRVNT.

V. DE REBUS QUAE IN HOC MUNICIPIO  
 OCCVRRVNT.

VI. DE REBUS QUAE IN HOC MUNICIPIO  
 OCCVRRVNT.

VII. DE REBUS QUAE IN HOC MUNICIPIO  
 OCCVRRVNT.

VIII. DE REBUS QUAE IN HOC MUNICIPIO  
 OCCVRRVNT.

IX. DE REBUS QUAE IN HOC MUNICIPIO  
 OCCVRRVNT.

X. DE REBUS QUAE IN HOC MUNICIPIO  
 OCCVRRVNT.

I. DE REBUS  
 QUAE IN HOC  
 MUNICIPIO  
 OCCVRRVNT.

II. DE REBUS  
 QUAE IN HOC  
 MUNICIPIO  
 OCCVRRVNT.





# SECUNDA

APHRICAE TABVLA, continet Aphricā minorē & insulas quę circa ipsam sunt. Parallelus eius meridius rationē habet ad meridianū, quā 13 ad 15. Terminatur autē tabula ipsa ab oriente, Cyrenaica, à meridie, interiori Libya iuxta Getuliā & Eremū. Ab occasu, Mauritania Casariensi, à septentrionibus, pelago Afro.

Ciuitates insignes minoris APHRICAE.

	H	m	H	m
Tabraca	14	12	2	ferè
Ityca	14	15	1	50
Carthago	14	14	1	40
Adrumentum	14	15	1	30
Magna Leptis	14	8	1	6
Cirta Iulia	14	6	2	15
Sicca Veneria	14	0	2	0
Bullaria	14	6	2	ferè
Vithina	14	6	1	42
Thysdrus	14	12	1	30
Mininx insula	14	6	1	20
Cosyra insula	14	20	1	30
Melite insula	14	20	1	20


Habet diem maximum  
Distans ab Alexandria ad occasum



# APHRICAЕ TABVLA II.



FABRICIANA





# AEGYPTVM

MARMARICAM ET CYRENAICAM, CONTINET HAEC  
 tertia Africæ tabula cum adiacentibus insulis. Parallelus eius me-  
 dius rationem habet ad meridianū, quam 53. ad sexaginta. Termi-  
 natur autem tabula ab ipsa ab ortu Iudæa, Arabia Petrea, & sinu  
 Arabico. A meridie, interioris Libyæ deserto, & Aethiopia que  
 sub Aegypto est. Ab occasu, Africa & magna syrtis & parte inte-  
 rioris Libyæ. A septentrionibus, Libyco pelago & Aegypto.

	H	m		H	m
Cyrenaica	Berenice	14	5	occasum	50
	Arsinoe	14	5	occasum	45
	Ptolemæis	14	5	occasum	40
	Apollonia	14	5	occasum	40
Marmarica	Cyrene	14	5	occasum	40
	Magna Cherson.	14	5	occasum	30
Libyæ	Paratonium	14	5	occasum	15
	Alexandria	14	5		0
	Pelusium	14	5	ortum	12
	Memphis	13	55	ortum	8
	Ptolemæis Hermæi	13	45	ortum	8
	Magna Diopolis	13	40	ortum	8
	Syene	13	30	ortum	8
Thebaidis	Ammon	13	50	occasum	20
	Magna Oasis	13	45	occasum	parum
	Myormis	13	45	occasum	15
	Berenice	13	30	occasum	15

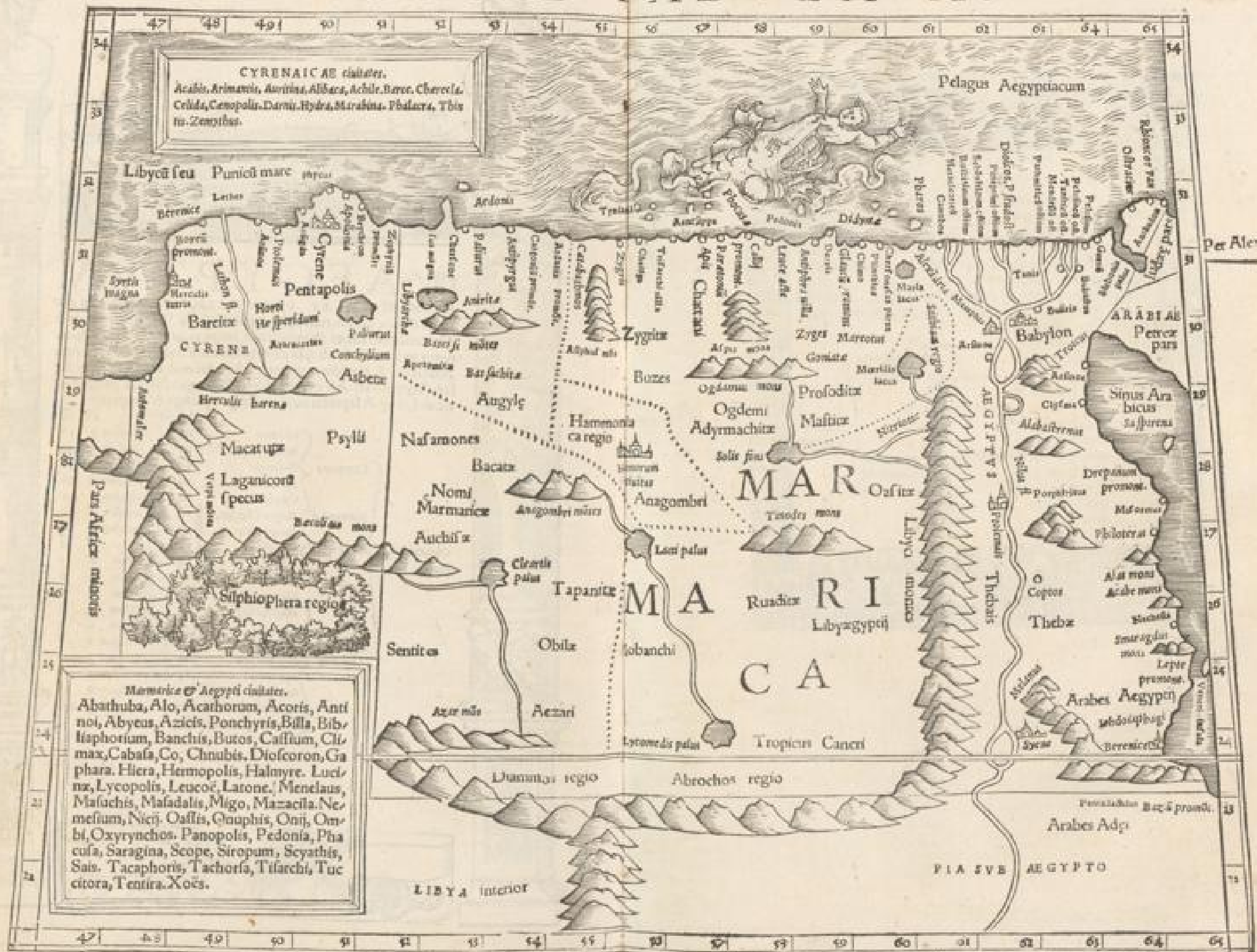
*Habet diem maximum*  
*Diffantis ab Alexandria ad*

Ciuitates insi-  
 gnes.


Alexandria distat à meridiano Fortunatarum insu-  
 larum uersus ortum solis quatuor horis.



# AFRICA TABULA III.



A B V L L A H I A





# Q V A R T A

A P H R I C A E tabula, continet interiorē Libyam & Aethi-  
opiam quæ sub Aegypto est, & eam quæ interius est cum  
insulis sibi adiacentibus. Parallelus eius medius rationem  
habet ad meridianum eandem ferè. Terminatur autem ta-  
bula ipsa ab ortu, Arabico sinu & mari rubro ac sinu Bar-  
barico & parte Indici pelagi. A meridie, terra incognita,  
ab occasu, Oceano occidentali. A septentrionibus, Mauri-  
tanijs duabus & Africa ac Cyrenaica, Aegyptoq̃.

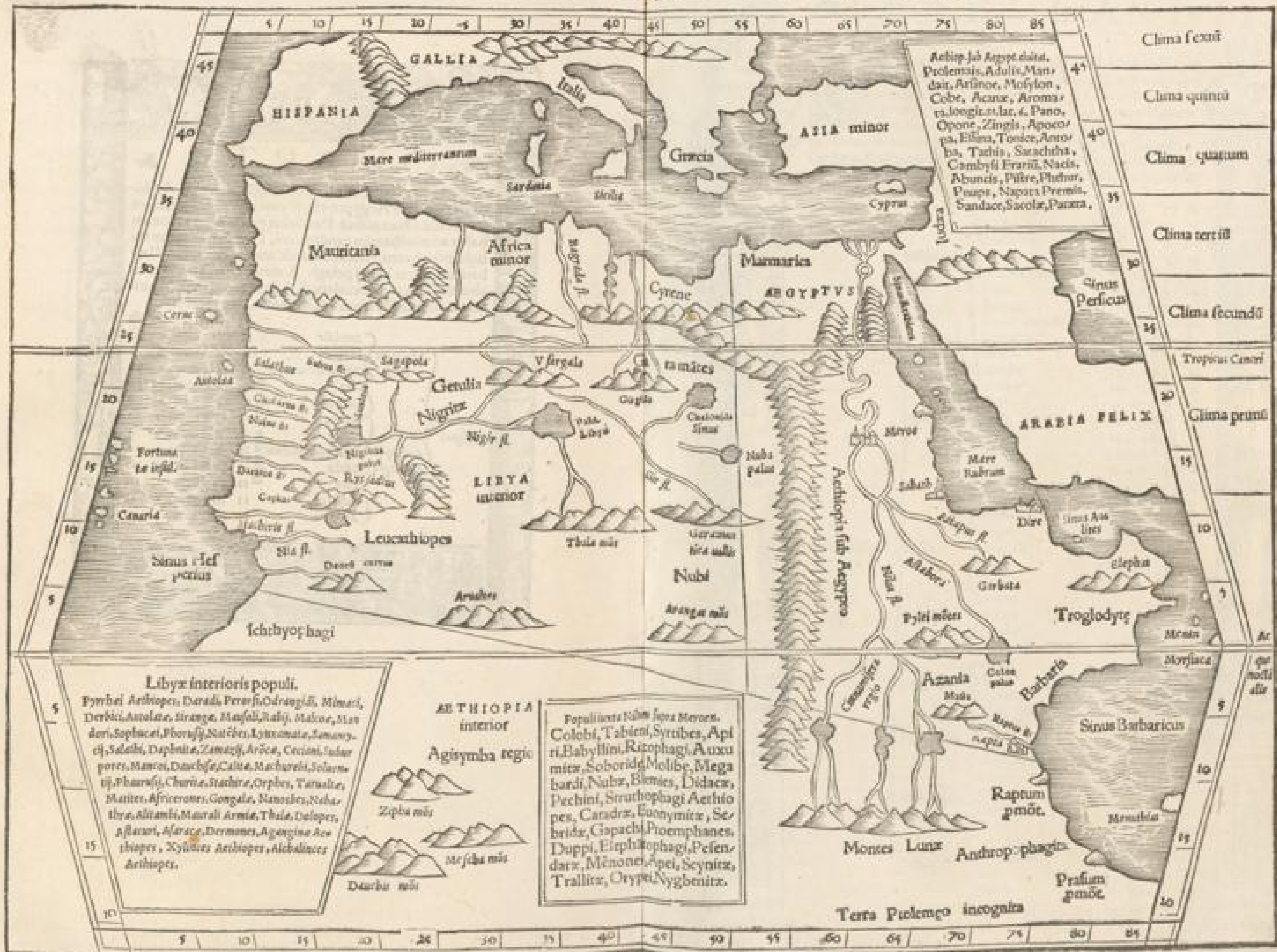
		H	m		H	m
Civitates insignes	Libyæ inte- rioris	Autolale	13	30	occaf.	3 20
		Larzitha	12	45	occaf.	3 0
		Thamondocana	13	5	occaf.	2 30
		Gira	13	8	occaf.	1 30
		Garama	13	20	occaf.	1 8
	Aethiopiæ sub Aegy- pto	Napata	13	15	ortum	0 10
		Meroe	13	0	ortum	0 4
		Ptolemæis ferarum	13	0	ortum	0 26
		Adulis	12	40	ortum	0 30
		Dire	12	40	ortum	1 0
Mosylum	12	30	ortum	1 15		
Aromata	12	20	ortum	1 30		

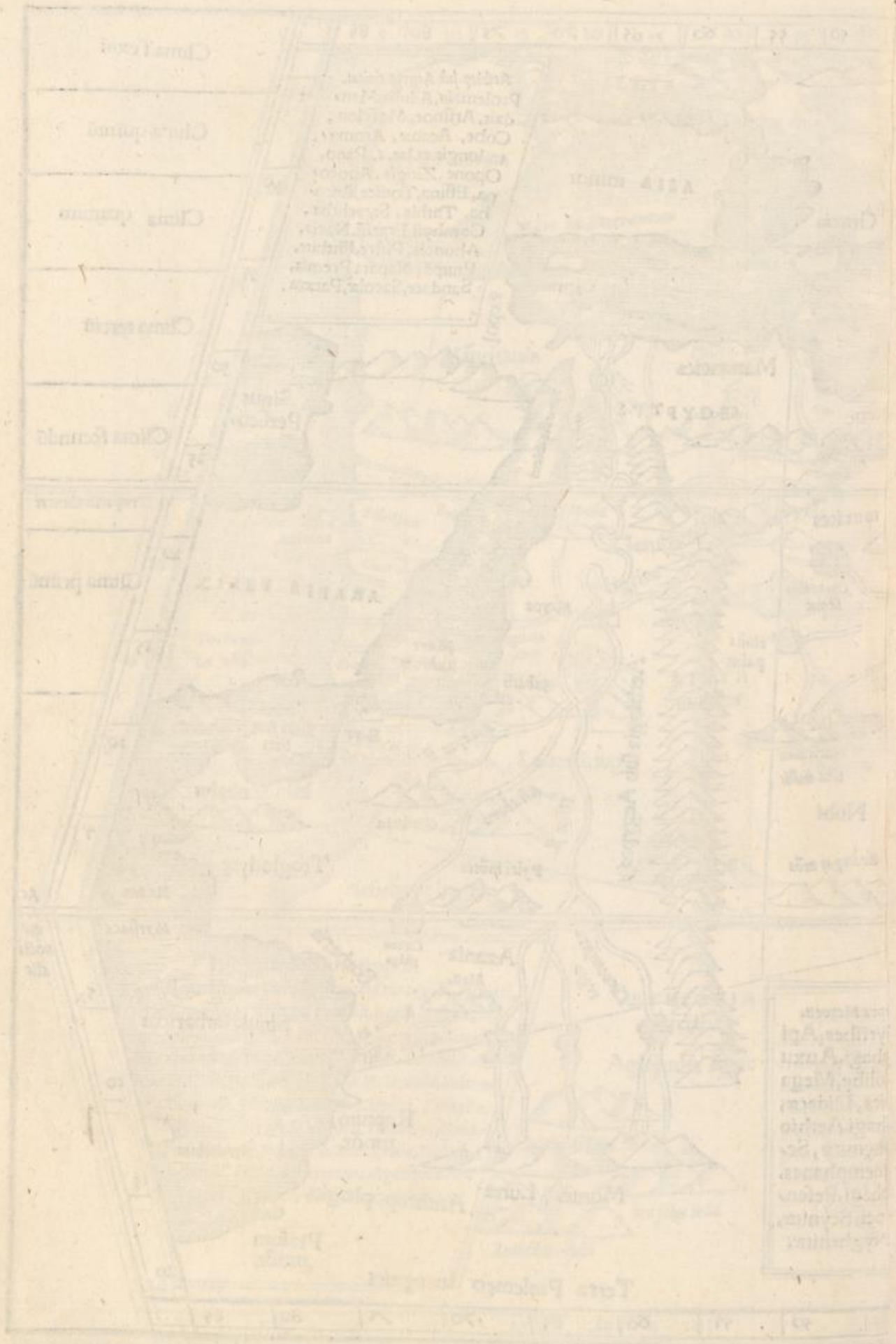
Habet diem maximum

Distant ab Alexandria ad



# APHRICAE TABVLA IIII






A large block of text, likely a legend or a list of geographical features, is located in the bottom right corner of the map. The text is arranged in a vertical column and is written in a historical script. It appears to be a list of names or descriptions of various locations and features shown on the map.

# TABVLA I

## ASIAE.



Continet hæc tabula Pontum & Bithyniam & quæ propriè Asia dicitur, ac Lyciam & Galatiam, Pamphiliam item, Cappadociam & Ciliciam. Parallelus ipsius medius rationem habet ad meridianum, quam 3 ad 4. Terminatur autem tabula ipsa ab ortu Armenia maiori & parte Syriæ. Ab Austro mari Carpathio, Lyciaco, Pamphiliocq; & angustis Ciliciæ & sinu Issico. Ab occasu mari Thracio, Bosphoro, & Aegæo pelago ac Icario & Myrto, Ab arctis, Pontico mari.



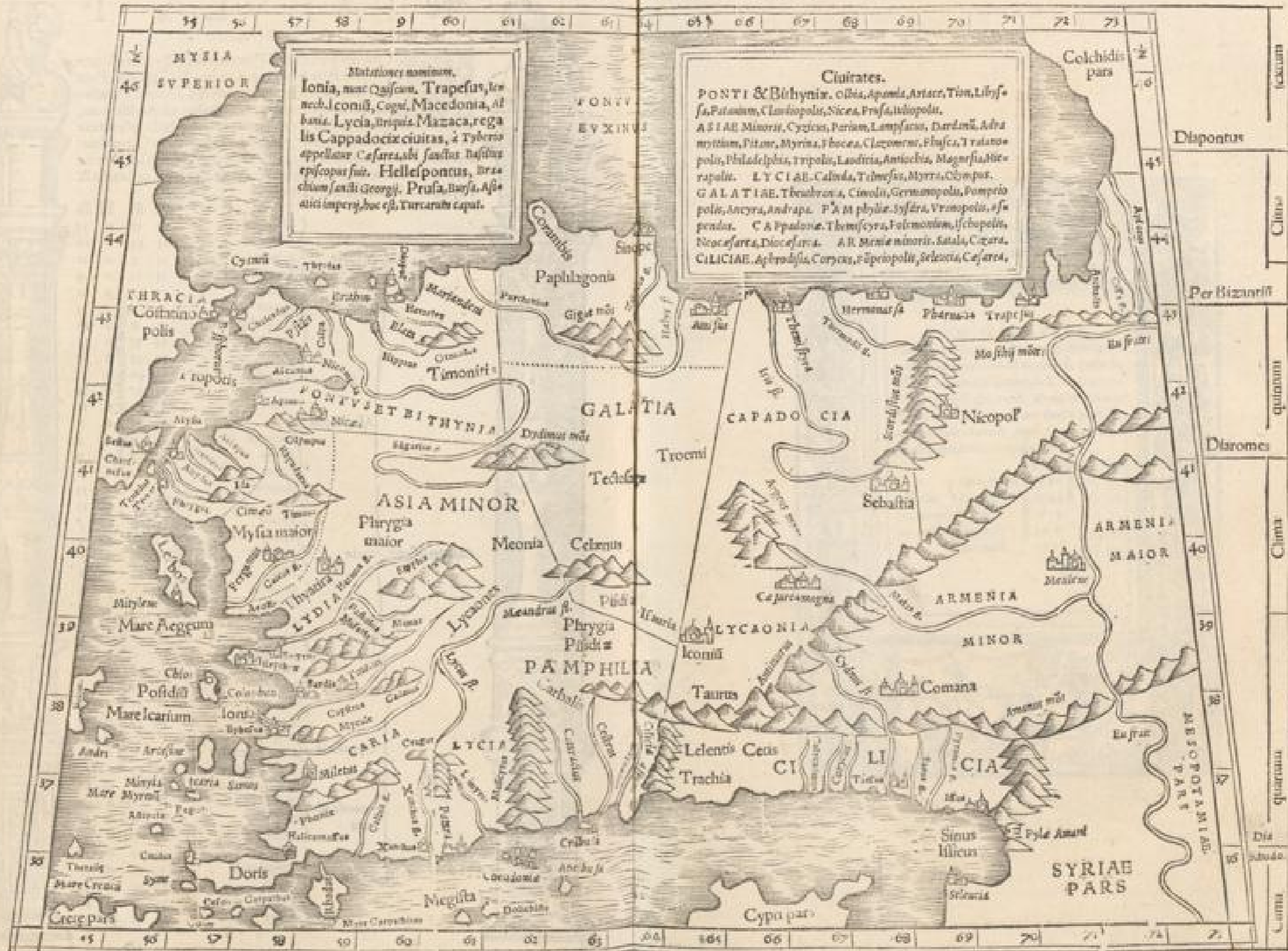
		H	m	H	m
Bithynie	Chalcedon	15	15	0	15
	Nicomedia	15	14	0	10
	Apamia	15	5	0	12
	Heraclea Ponti	15	15	0	4
	Nicæa	15	7	0	10
Asiæ propriæ	Cyzicus	15	0	0	15
	Tross Alexandri	15	0	0	19
	Pergamus	14	55	0	12
	Smyrna	14	45	0	8
	Ephesus	14	40	0	12
	Miletus	14	37	0	8
	Cnidus	14	30	0	15
	Sardis	14	45	0	7
	Magnesia	14	40	0	7
	Apamia	14	45	0	0
Civitates insignes	Cibyra	14	52	0	0
	Mitylene	14	57	0	15
	Chios	14	45	0	15
	Rhodos	14	30	0	7
	Patara	14	30	0	0
	Andriaca	14	30	0	0
	Myra	14	35	0	0
	Sinope	15	20	0	15
	Amisus	15	15	0	20
	Galatie	Ancyra	15	7	0
Therma		15	7	0	0
Pessenus		15	0	0	0
Pamphiliæ	Sida	14	30	0	12
	Perga	14	35	0	7
	Aspendus	14	35	0	8
Cappadociæ	Termessus	14	37	0	7
	Trapezus	15	15	0	40
	Comana Pontica	15	5	0	29
	Maza quæ & Cesarea	14	50	0	23
Armenia minoris	Comana Cappadociæ	14	45	0	30
	Melitena	14	50	0	40
	Nicopolis	15	0	0	39
	Satala	15	7	0	39
Ciliciæ	Selenus	14	30	0	15
	Pompeiopolis	14	35	0	29
	Mallos	14	30	0	33
	Tarsus	14	35	0	30
Adana	14	35	0	31	

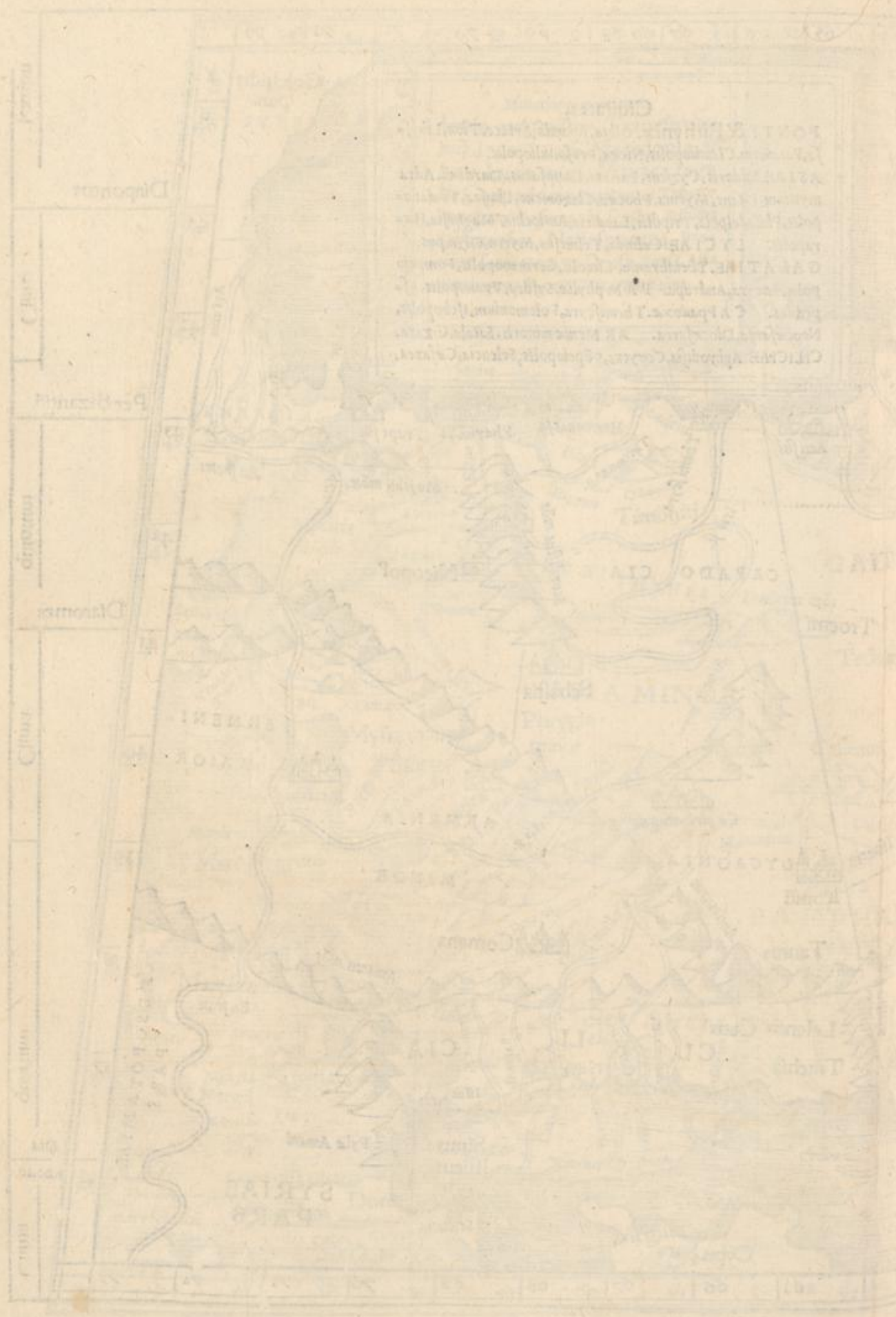
Habet diem maximum

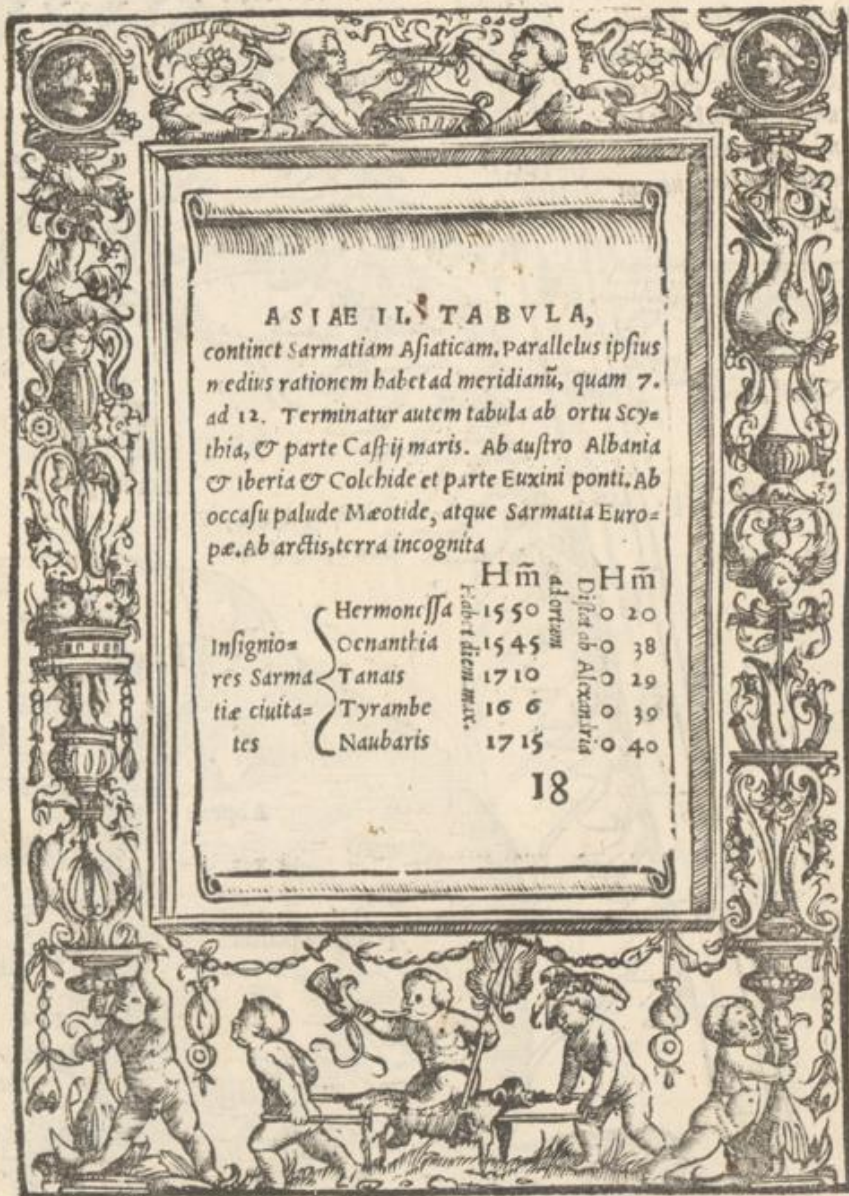
Distat ab Alexandria ad occidentum

Distat ab Alexandria ad orientum

# TABVLA ASIAE I.







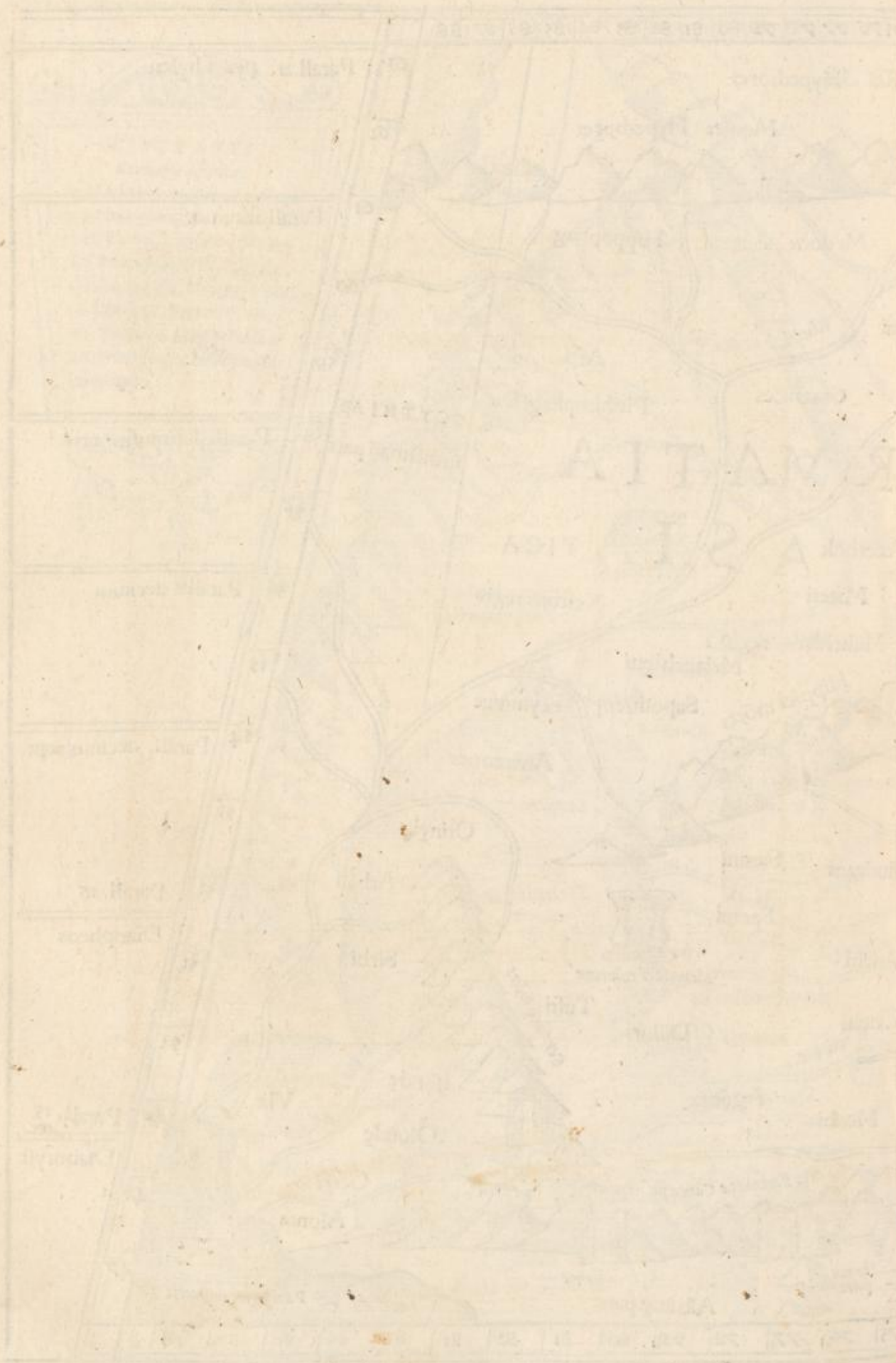
ASIAE II. TABVLA,  
 continet Sarmatiam Asiaticam, parallelus ipsius  
 n edius rationem habet ad meridianū, quam 7.  
 ad 12. Terminatur autem tabula ab ortu Scy-  
 thia, & parte Cassij maris. Ab austro Albania  
 & iberia & Colchide et parte Euxini ponti. Ab  
 occasu palude Meotide, atque Sarmatia Euro-  
 pæ. Ab arctis, terra incognita

		Hm	Dist	Hm
		ad ortum	ab	Alexandria
Insignio- res Sarma- tie ciuita- tes	Hermonessa	1550	0	20
	Oenanthia	1545	0	38
	Tanais	1710	0	29
	Tyrambe	166	0	39
	Naubaris	1715	0	40

# TABVLA ASIAE II.



ALPHABET II 1665





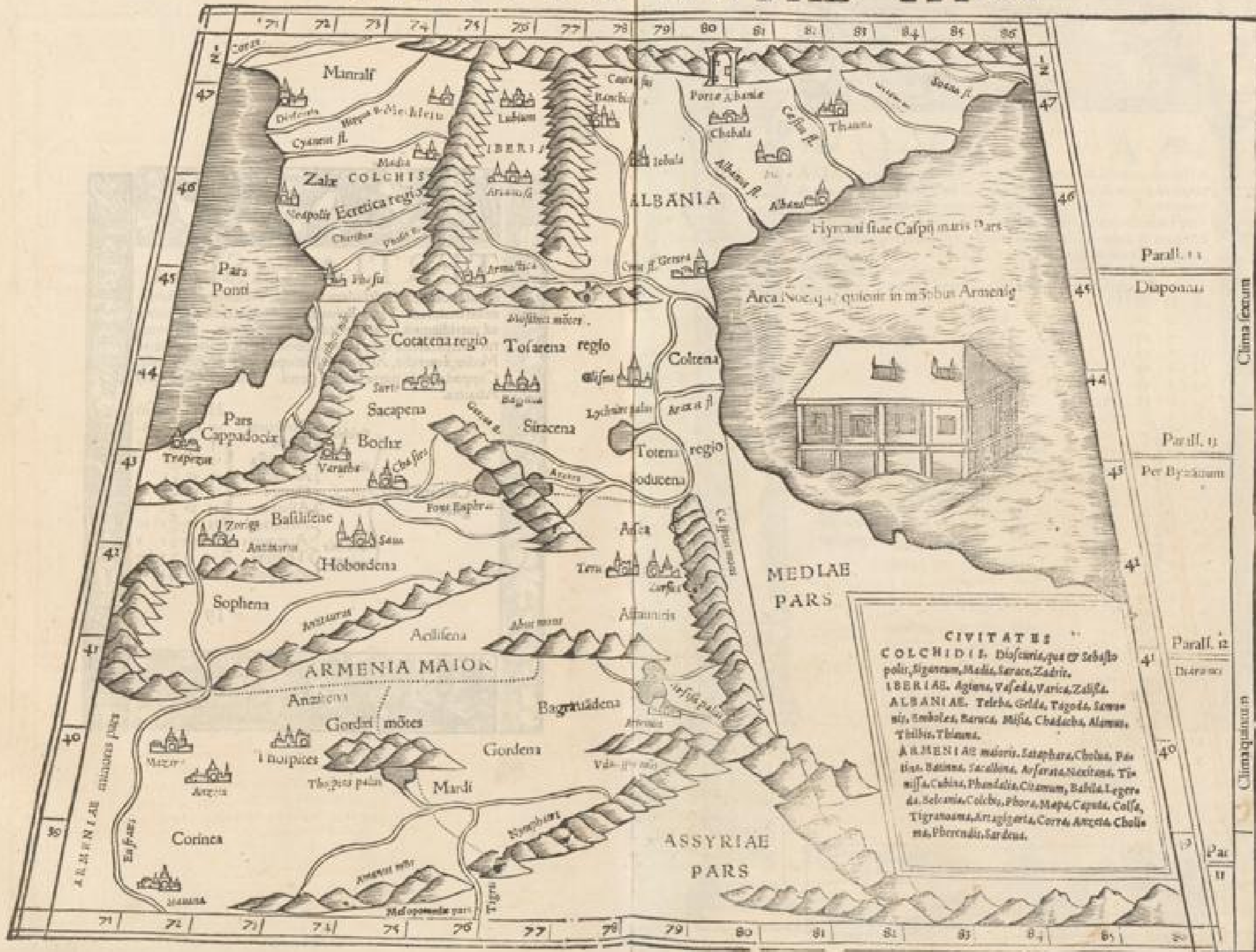
# TERTIA ASIAE

tabula continet Colchidem, Iberiam, Albaniam & Armeniam maiorem. Parallelus ipsius medius rationem habet ad meridianum, quam undecim ad quindecim. Terminatur autem tabula ipsa ab ortu parte Caspij maris & parte Media, à meridie, Assyria & Mesopotamia. Ab occasu, Cappadocia & parte Euxini ponti. Ab arctis, Sarmatia Asiatica.


		H	m	H	m	
Civitates insignes	Colchidis	Dioscuria	15	45	0	43
		Phasis	15	29	0	50
	Iberie	Artanissa	15	40	1	0
		Armactica	15	29	1	0
	Albanie	Gxtara	15	30	1	19
		Albana	15	30	1	26
		Artaxata	15	10	1	20
	Armenie maioris	Armauria	15	14	1	6
		Thospia	14	52	1	fere
		Artemita	14	50	1	14



# TABVLA ASIAE III.



A S T A E I I I .



CIVITATIS  
 COLONIA  
 ASTORIA  
 PARC  
 ASTORIA



# Q V A R T A

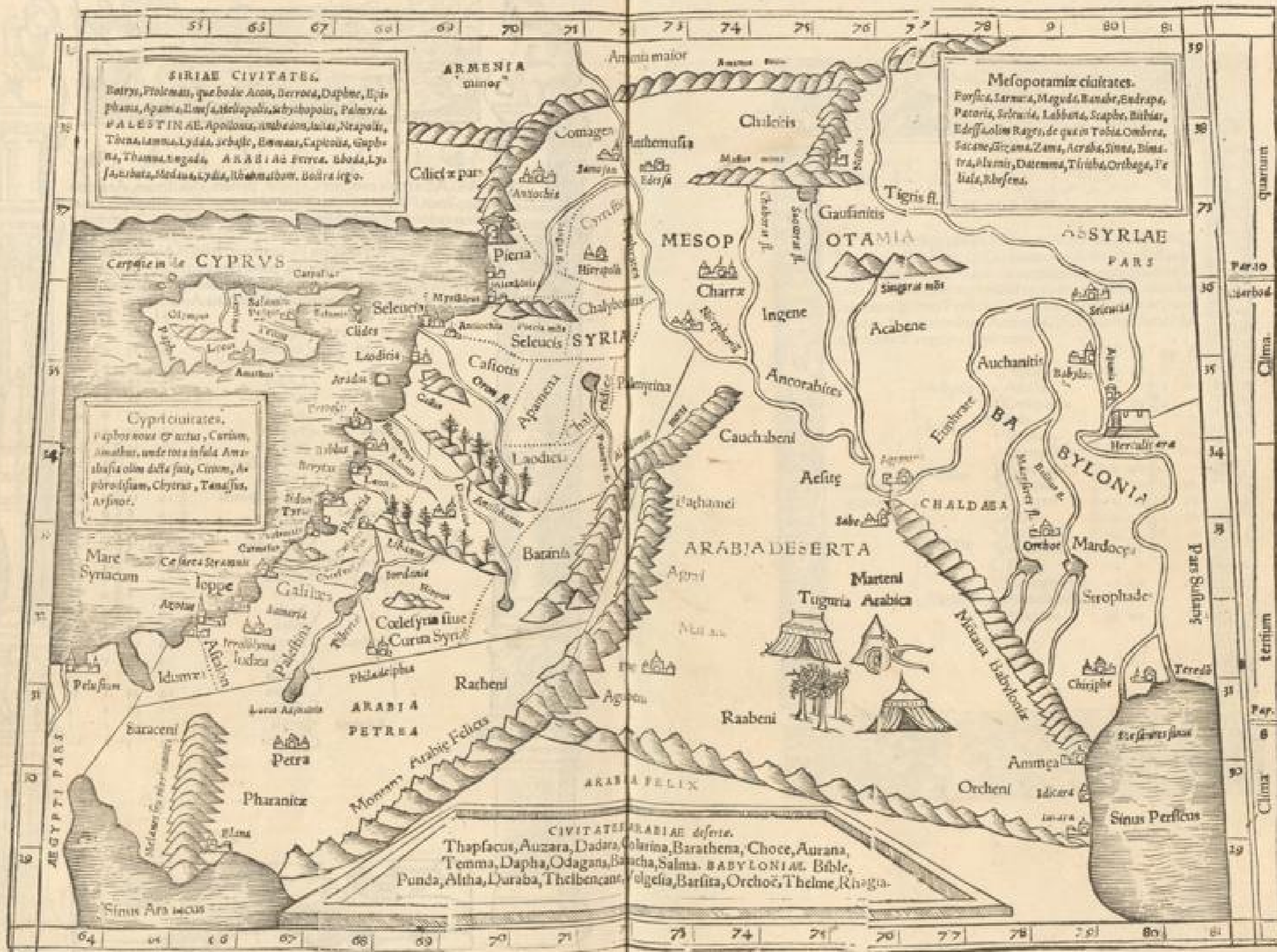
ASIAE tabula continet Cyprum, Syriam, Palestinam, Arabiam duplicem, Mesopotamiam & Babyloniam. Parallelus ipsius medius rationem habet ad meridianum, quam 5. ad 6. Terminatur autem tabula ipsa ab ortu Assyria & Susiana & parte sinus Persici. Ab austro parte eiusdem Persici sinus, felici Arabia & interiori parte sinus Arabici. Ab occasu, parte Aegypti & mari Aegyptio, Syriaco atq; Pamphilio ac Iffico sinu & Cilicia. Ab Arctis, angustijs Ciliciae & parte Cappadociae & maioris Armeniae.

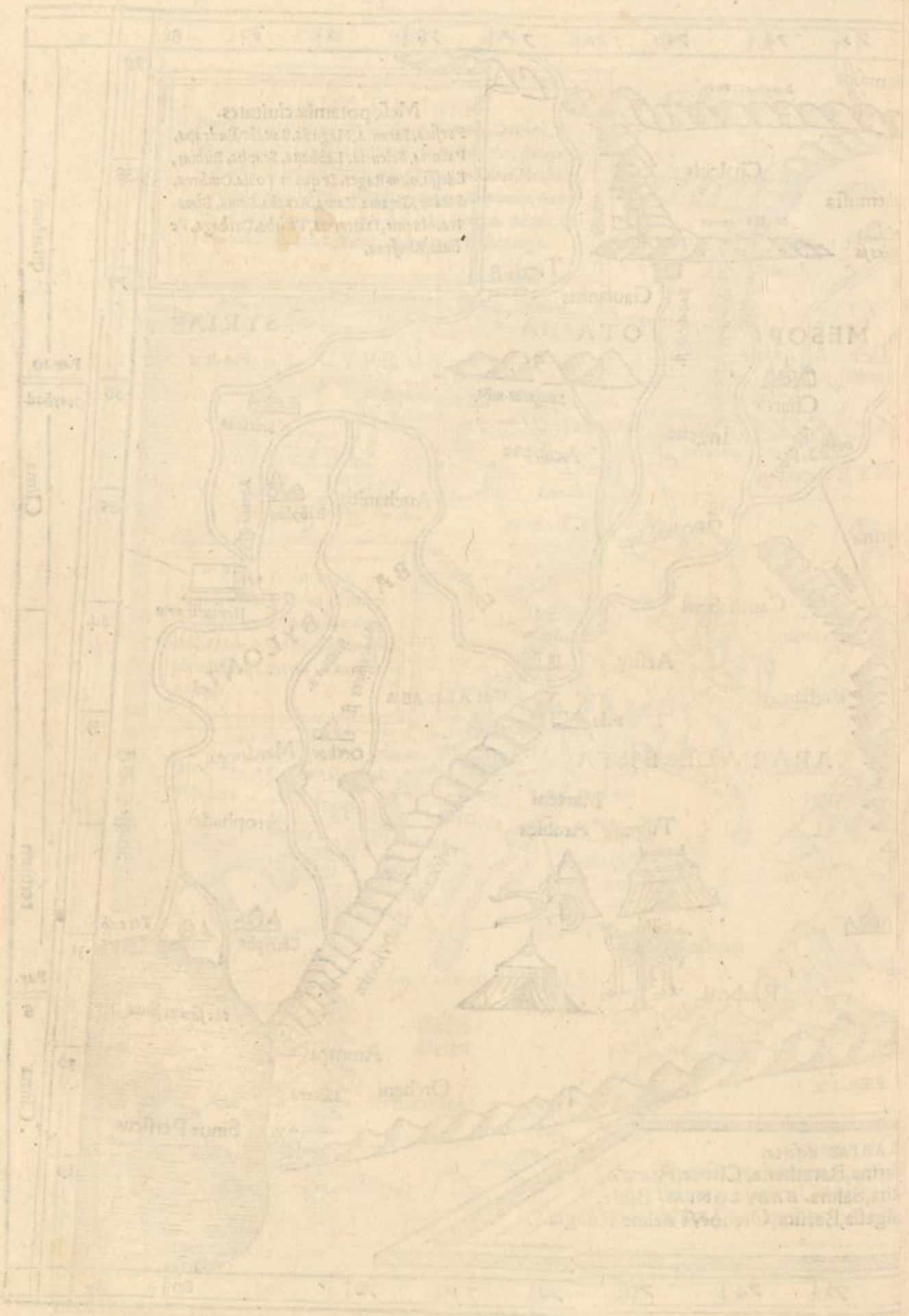
		H	m	H	m
Cypri	Paphus	14	26	0	15
	Amanthus	14	25	0	22
	Salamis	14	29	0	27
	Laodicia	14	26	0	34
	Hierapolis	14	31	0	44
	Apamia	14	26	0	40
Syriae	Palmyra	14	15	0	51
	Heliopolis	14	15	0	34
	Panis Casarea	14	15	0	29
	Damascus	14	15	0	37
Palestinae	Casarea Stratonis	14	12	0	26
	Ascalon	14	8	0	20
	Neapolis	14	8	0	28
	Hierosolyma	14	8	0	24
	Petra	14	0	0	27
Arabiae Petrae	Medaba	14	2	0	34
	Bostra	14	8	0	39
	Edessa	14	40	0	50
	Nisibis	14	40	1	0
	Nicephorium	14	26	0	54
Mesopotamiae	Lambana	14	30	1	10
	Seleucia	14	29	1	15
	Babylon	14	25	1	15
	Barsita	14	20	1	3
Babyloniae	Orchoa	14	14	1	3
	Teredoni	14	5	1	20

Habet diem maximum  
Dislat ab Alexandria versus ortum



# TABVLA ASIAE IIII





# TABVLA V

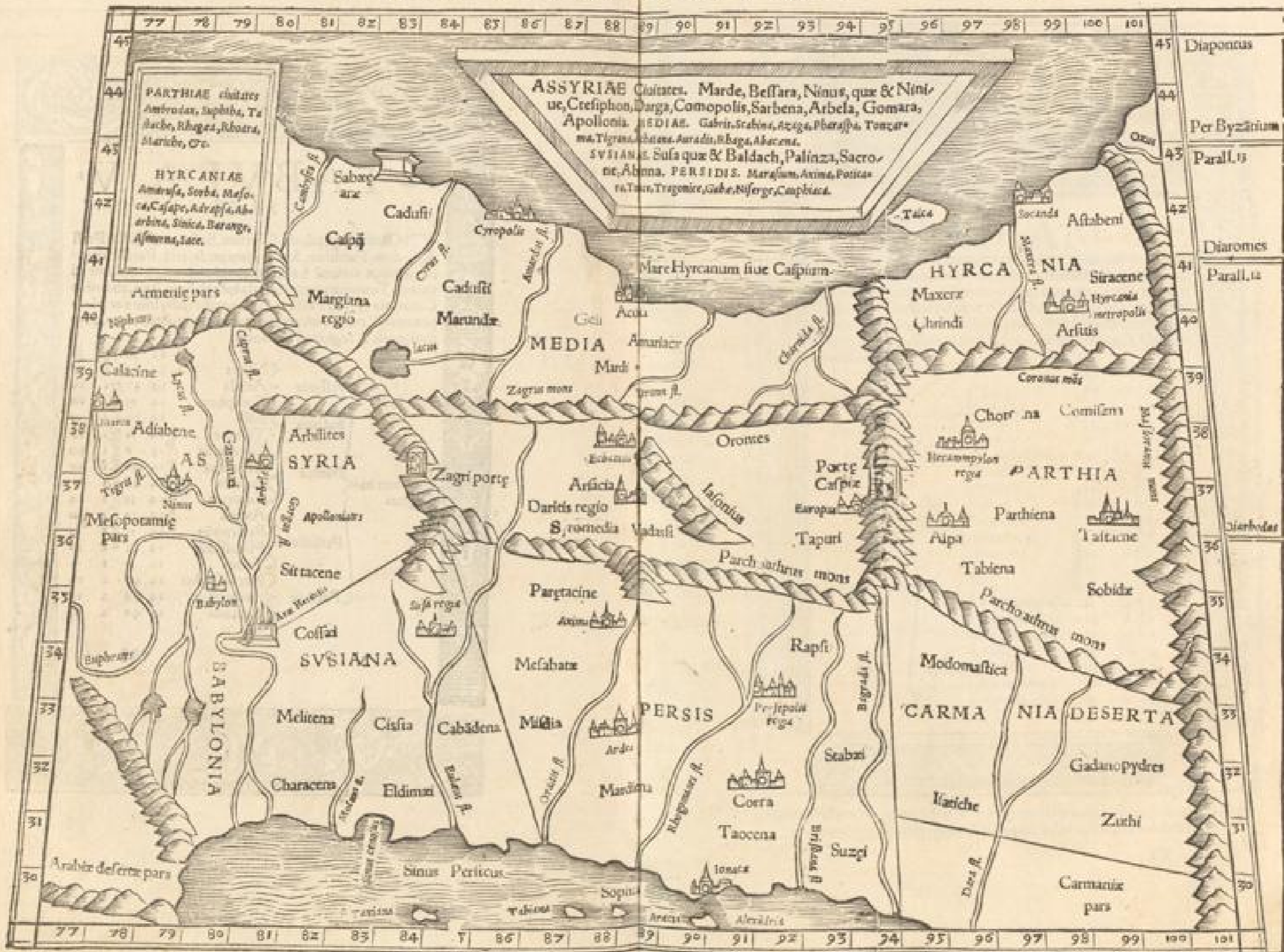
ASIAE.

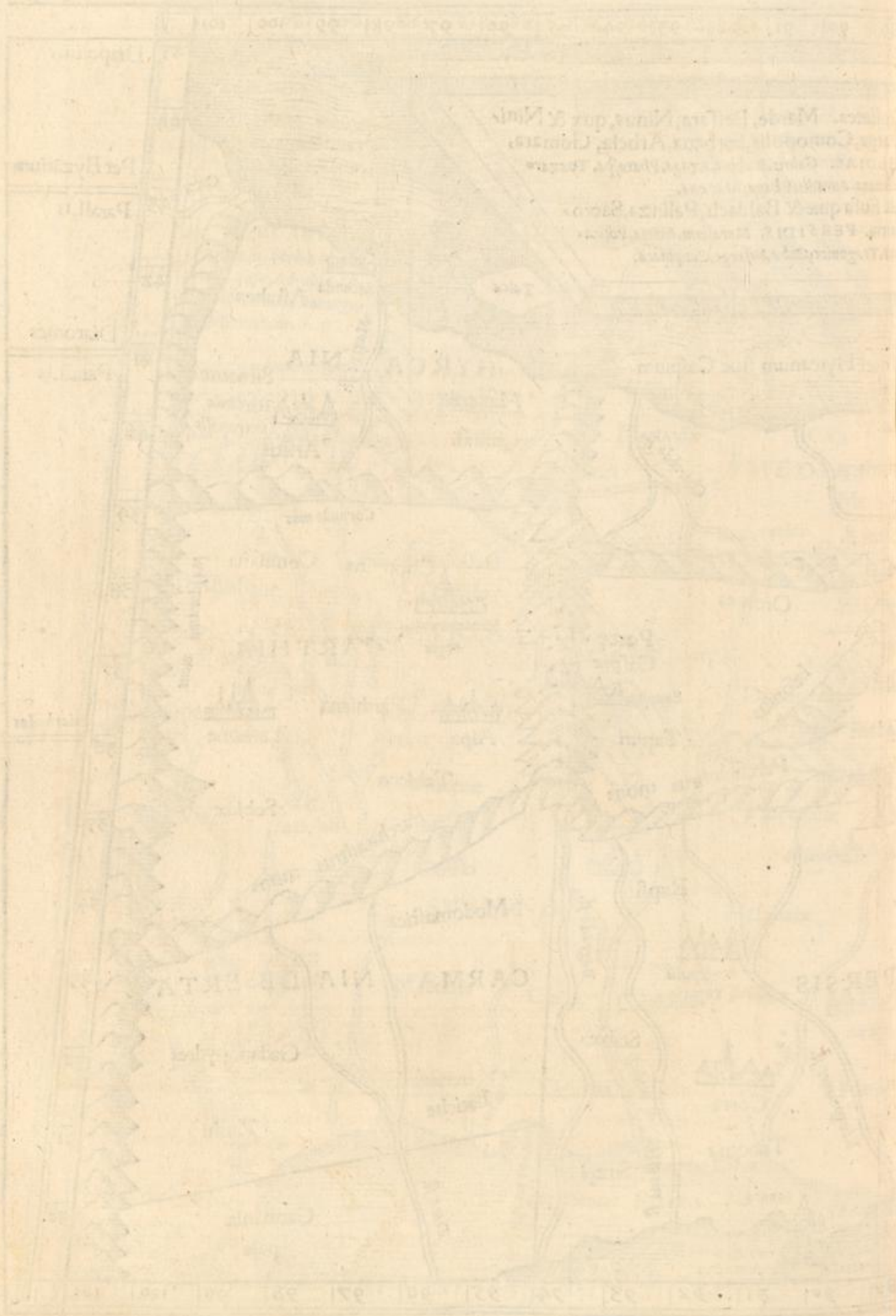
Continet haec tabula Assyriam, Susianam, Mediā, Persidem, Parthiam, & Carmaniam desertā. Parallelus ipsius medius, rationē habet ad meridianū, quam quatuor ad quinq;. Terminatur autē tabula ipsa ab ortu Aria, ab austro Carmania & sinu Persico. Ab occasu Babylonia ac Mesopotamia & parte maioris Armeniae. A septētrionibus, Hyrcani maris & regione Hyrcaniae.

		H	m	H	m
Assyriae	Ninus	14	36	1	7
	Arbila	14	37	1	20
	Ctesipbon	14	25	1	20
Susianae	Susa	14	20	1	35
	Tariana	14	12	1	29
Mediae	Cyropolis	15	0	1	40
	Ecbatana	14	40	1	50
	Arfacta	14	30	1	50
	Europus	14	35	2	14
Persidis	Axima	14	19	1	50
	Persepolis	14	15	2	4
	Marasium	14	20	2	10
	Taoca	14	0	2	0
Parthiae	Hecatopylus	14	40	2	20
	Ambrodax	14	44	2	19
	Aracana	14	40	2	14

Habet diem maximum

# TABVLA ASIÆ V.







# ARABIAM FE

licem atq; Carmaniam continet hæc VI. Asiæ tabula. Paral-  
 lelus ipsius medius, rationem habet ad meridianum, quam de-  
 cem ad duodecim. Terminatur autem tabula ipsa ab ortu  
 Gedrosia & Indico pelago. Ab austro, pelago Indico & ma-  
 ri rubro. Ab occasu, sinu Arabico, & à septentrionibus, u-  
 traque Arabia, Petrea & deserta, ac sinu Persico & Carma-  
 nia deserta.

	H	m	H	m
Badeo	13	15	0	40
Pudni	13	0	0	50
Muza	12	30	0	59
Ocelis	12	45	1	0
Arabia emporium	12	44	1	20
Cane	12	45	1	39
Gerra	13	30	1	20
Mara	13	7	1	4
Omanum	13	14	1	10
Menambis	13	0	1	0
Sabbatha	13	0	1	7
Sabe	12	45	1	4
Sapphar	12	45	1	50
Dioscoridis insula	12	35	1	46
Sarapidis insula	13	6	2	15
Apphana insula	13	50	1	24
Armuza	13	30	2	15
Samydace	13	27	2	39
Carmana regia	13	55	2	40
Carmina insula	13	7	2	45

Arabiæ  
 Felicis  
 Ciuitates insignes  
 Carmanie


Habet diem maximum

Distat ab Alexandria uersus ortum

Quedam ex signatis ciuitatibus habent solem semel in anno supra uerticem, quæ scilicet sub Tropico  
 Cancris sitæ sunt: quedam bis, quæ aliquot gradus à Cancro ad æquatorem declinant.

# TABVLA ASIAE VI.







# SEPTIMA

ASIAE Tabula continet Margianam, Bactrianam, Sogdianam, Sacas & Scythiam intra Imaum montem. Annumeratur & Hyrcania, quæ tamen in quinta Asiæ tabula locū habet. Parallelus ipsius medius, rationem habet ad meridianum, quam duo ad tria. Terminatur autem tabula ipsa ab ortu Scythia quæ intra Imaum montem est, ab austro, monte Imao qui supra Indos est, qui intra & extra Gangem sunt. Præterea Paropanisadibus & Aria ac Parthia & parte Hyrcani maris. Ab occasu, parte Mediæ & Hyrcani pelagi & Sarmatia Asiatica. Ab arctis, terra incognita.

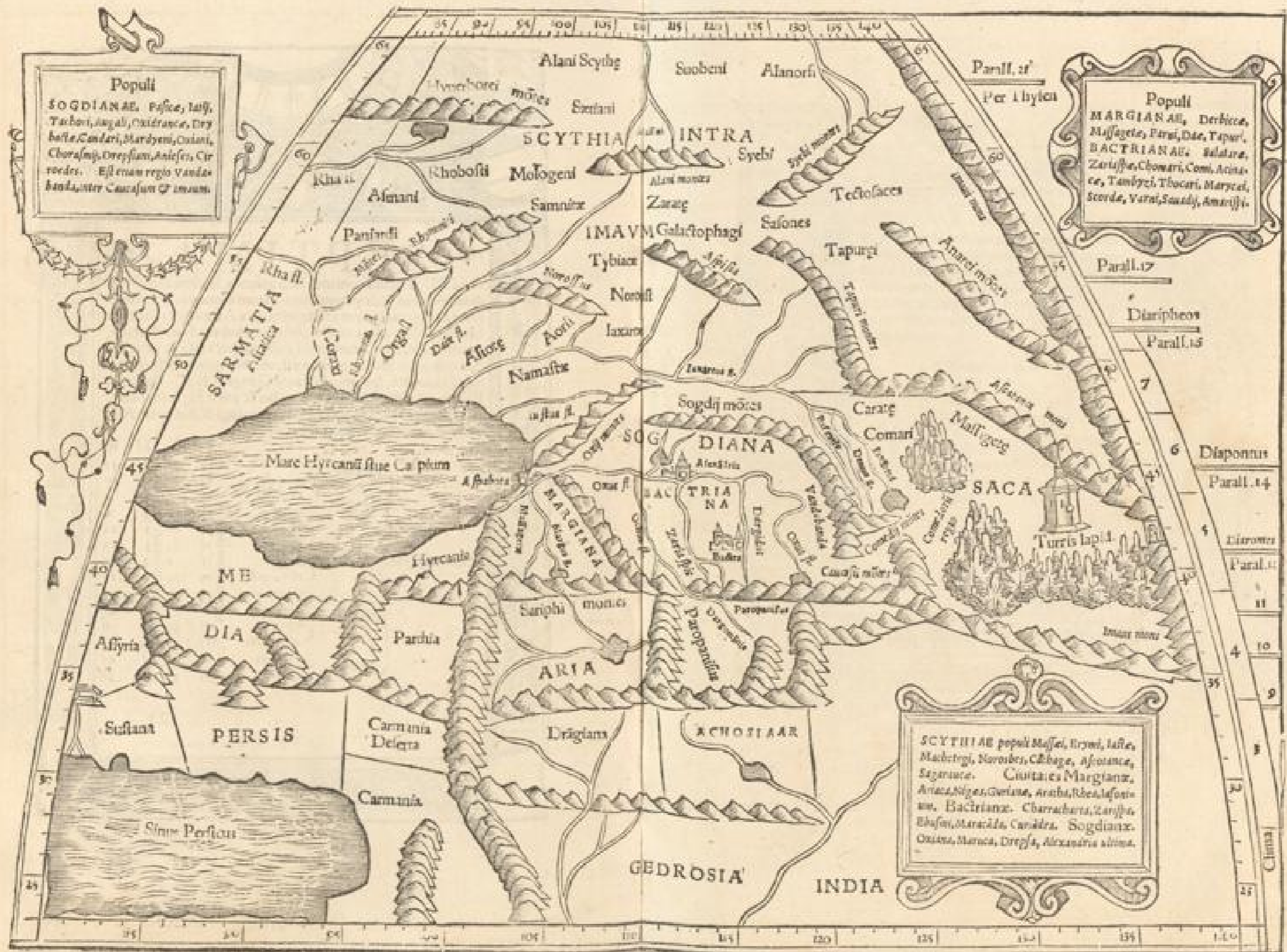
		H	m	H	m
Hyrcanie	{ Hyrcania	14	56	2	34
	{ Amarusia	14	56	2	20
Margiane	{ Antiochia	15	0	3	4
	{ Nigæa	15	0	3	0
Bactriane	{ Characharta	15	20	3	24
	{ Zarispa	15	23	3	40
	{ Bactra	15	0	3	44
	{ Maracanda	14	50	3	29
	{ Cxiana	15	29	3	49
Sogdiane	{ Maruca	15	20	3	49
	{ Drepsa	15	30	4	0
	{ Alexandria	15	0	4	7
Scythie	{ Assabota	15	20	2	49
	{ Dauaba	15	30	2	59

Habet diem maximum


Dissat ab Alexandria versus ortum



# TABVLA ASIAE VII.



ASIAE AVITIA



This map shows the  
 extent of the  
 Kingdom of  
 the  
 Emperor of  
 the  
 East Indies  
 as it was  
 in the  
 year 1600

This map shows the  
 extent of the  
 Kingdom of  
 the  
 Emperor of  
 the  
 East Indies  
 as it was  
 in the  
 year 1600



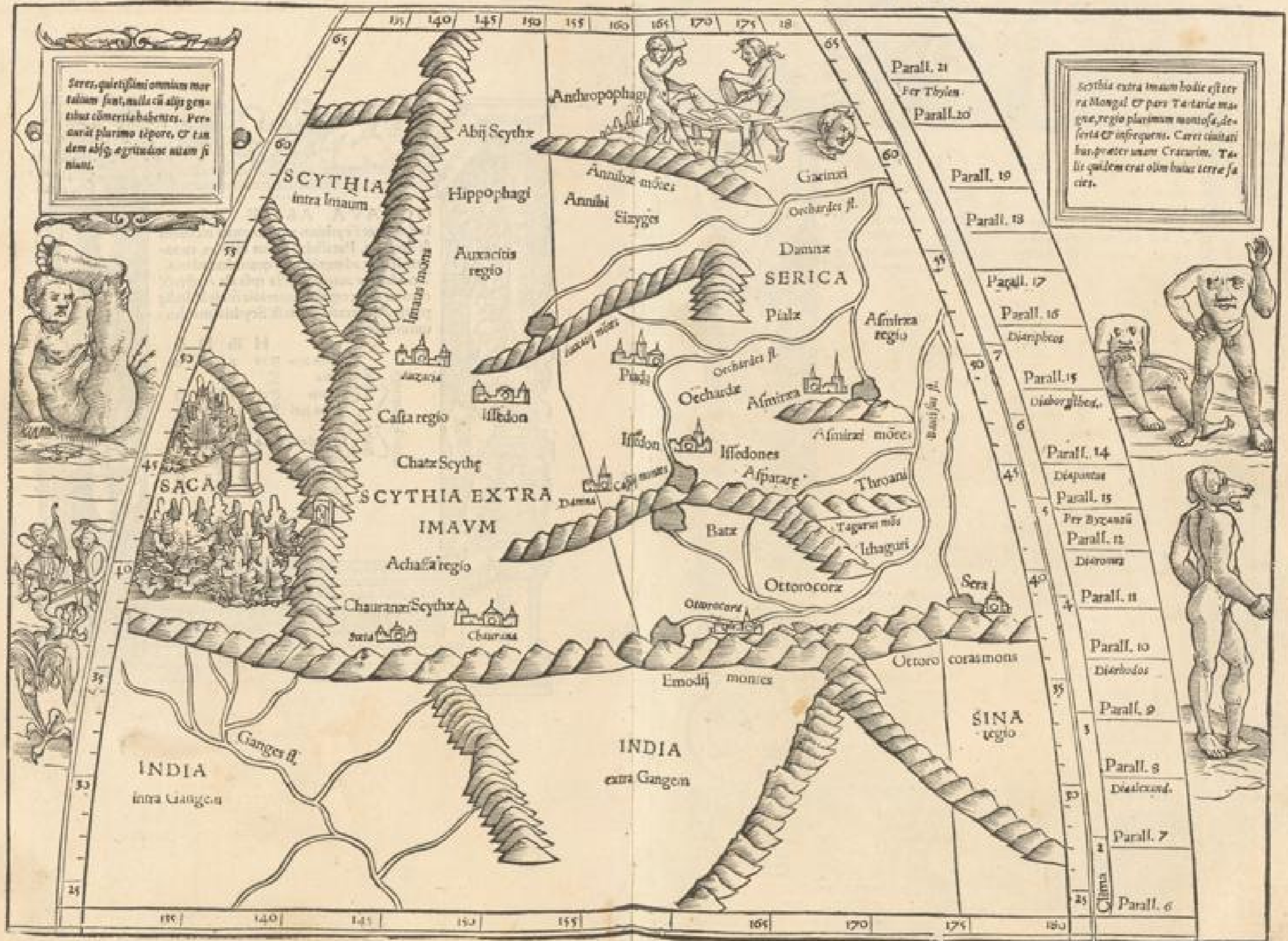
OCTAVA ASIAE TABV,  
 la continet Scythiam extra Imaum montem  
 & Sericam. Parallelus ipsius medius, ratio-  
 nem habet ad meridianū, quam duo ad tria.  
 Terminatur autem tabula ipsa ab Arctis &  
 ortu terra incognita, à meridie Sinis & Indig  
 parte. Ab occasu, Sacis & Scythia intra Ima  
 um montem.

	H	m	H	m	
Civitates insigniores Scythia Serice	Issedon Scy-	16	7	6	0
	thica				
	Auzacia	16	26	5	55
	Issedon Seri-	15	30	6	49
	ca	14	39		
Drosache	14	45	7	8	
Ottorocora			7	0	
Metropolis			7	55	
Sera					

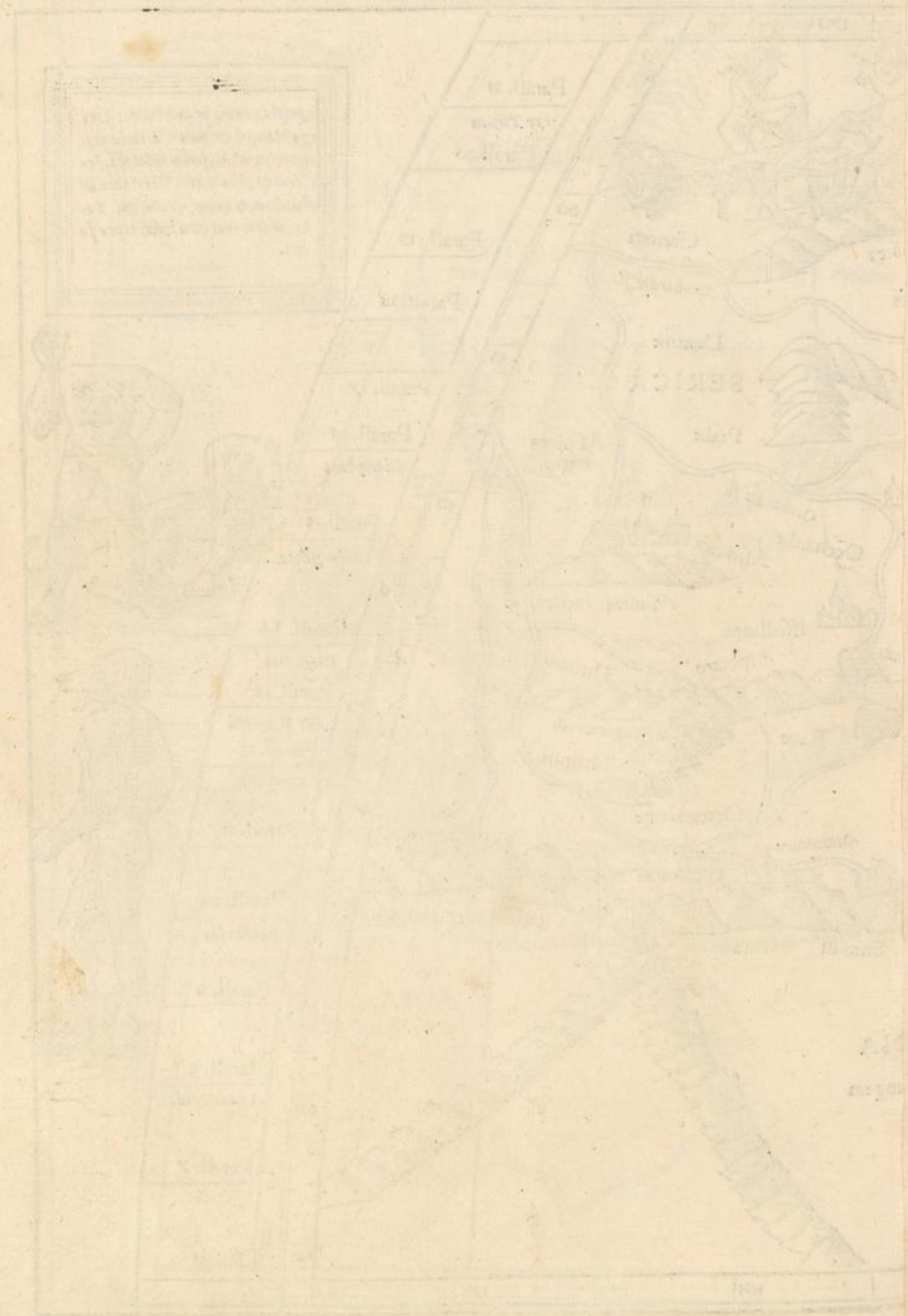
Distat ab Alexandria versus ortu

Habet diem maximum

# TABVLA ASIAE VIII.



# STAFFEVILLE



Map of Staffeville  
showing the location of the  
various streets and  
the position of the  
various buildings.



# NONA A-

SI AB Tabula continet Ariam, Paropanifadas, Drangianam, Arachosiam & Gedrosiam. Parallelus eius medius ratione habet ad meridianum, quam tredecim ad quindecim. Circūscribitur autē tabula ab ortu India, à meridie Indico pelago, & ab occasu utraq; Carmania & Parthia. Ab arctis, Margiana & Bactriana.

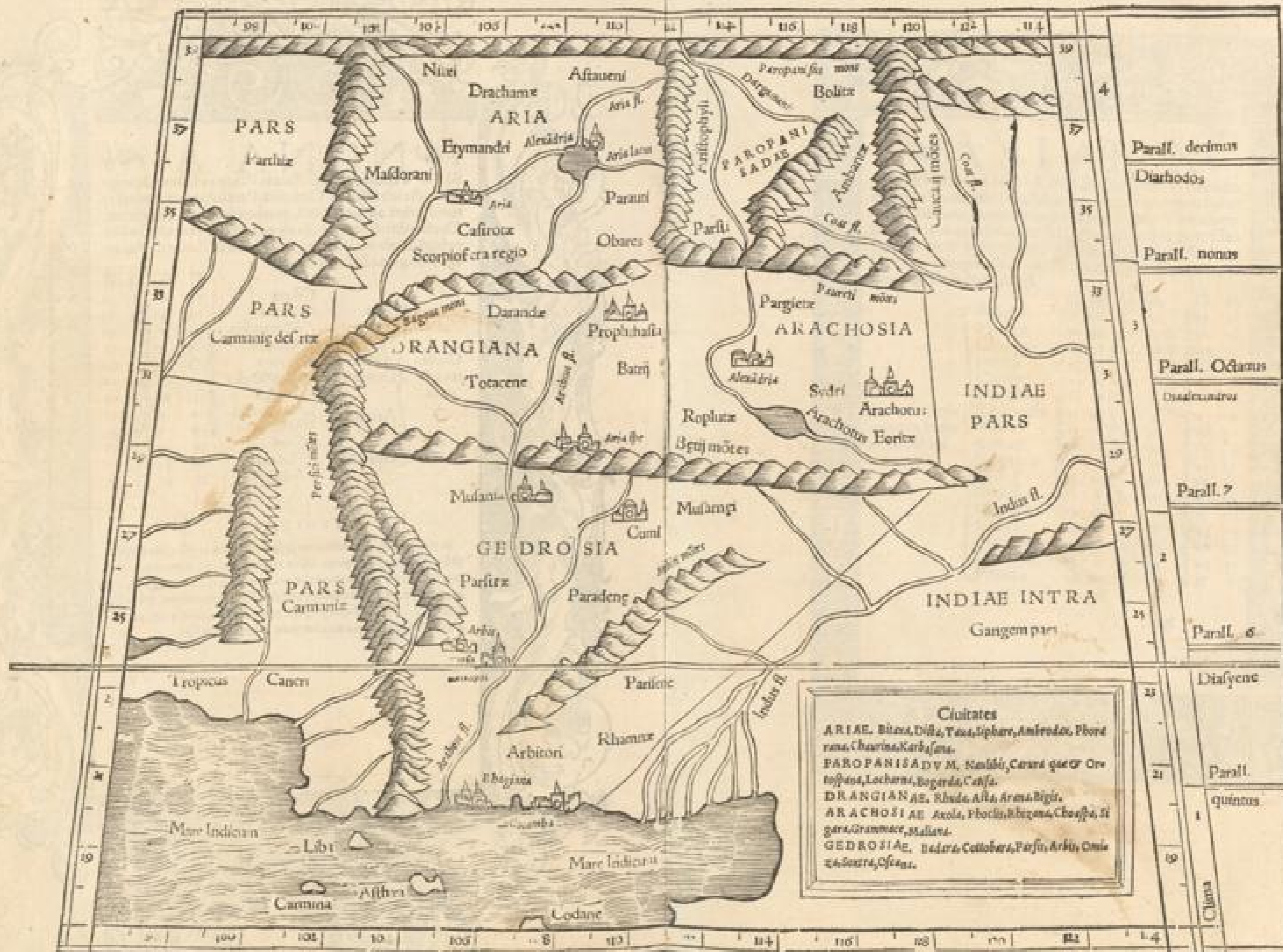
		H	m̄	H	m̄
Ariæ	Aria	14	26	3	0
	Bitaxa	14	45	2	55
Paropanifadum	Alexandria	14	30	3	20
	Naulibis	14	27	3	40
	Carura	14	26	3	50
Drangianæ	Prophthasia	14	20	3	20
	Ariaspæ	13	50	3	14
	Alexandria	14	6	3	36
Arachosia	Arachoros	14	0	3	51
	Cuni	13	45	3	20
Gedrosia	Mufarna	13	45	3	40
	Arbis	13	30	3	0

PTOLEMEVS.

In Arbi ciuitate sol semel in anno fit supra uerticem in ipso æstiuo tropico. Et hoc dicimus, quia sol prope ipsum est tropicum. sciendum autem, quod cum distat tertia parte unus magni gradus qui in zodiaco tres efficit, tum non semel in anno, sed bis necesse est solum fieri supra uerticem, quādo scilicet distat à tropico ab utraque parte gradibus tribus, sicut in alijs ciuitatibus prescriptum est, quæ in eadem parte latitudinis sitæ sunt.

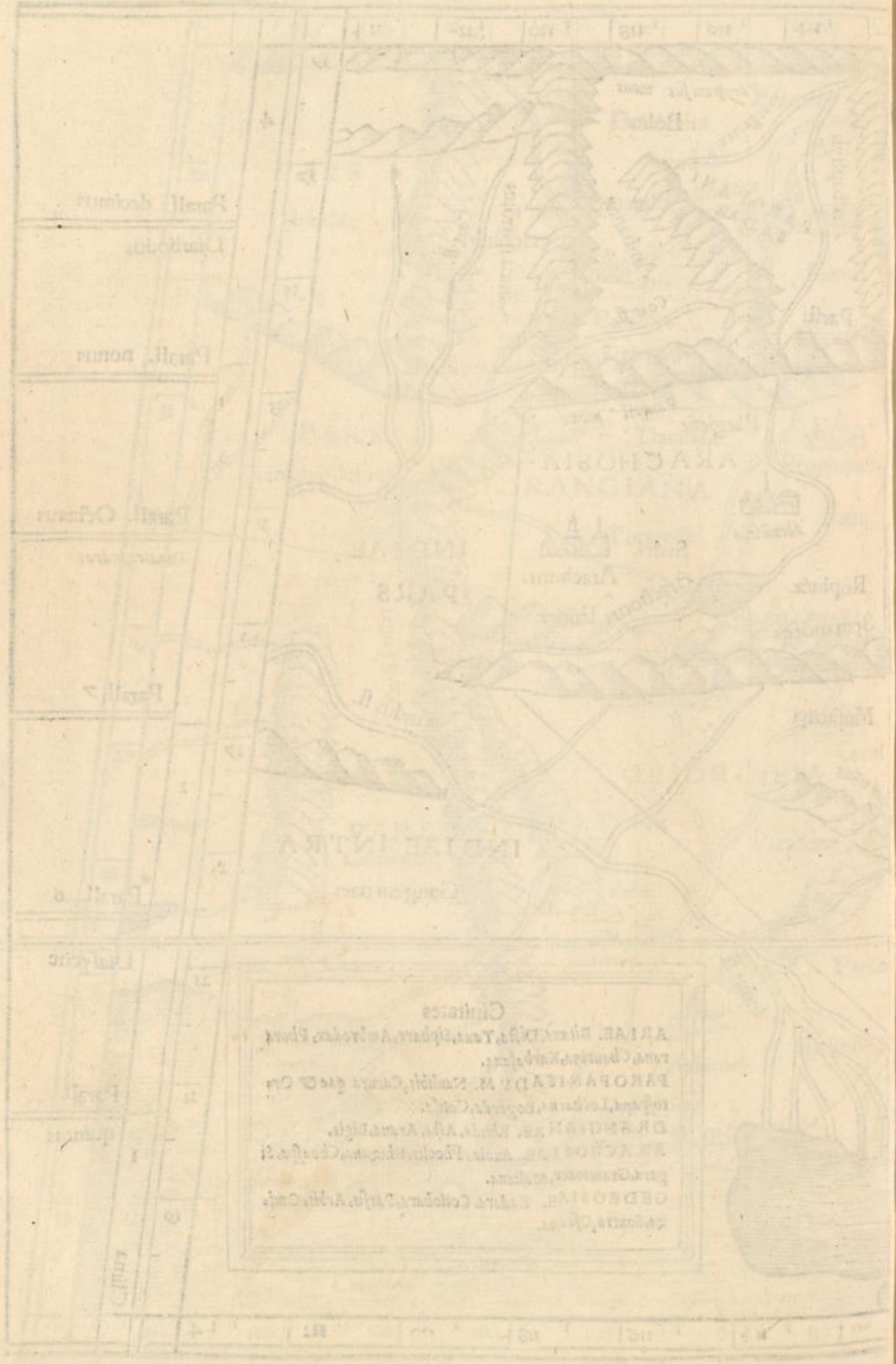


# TABVLA ASIAE IX



**Civitates**  
**ARIAE.** Bactra, Dilia, Tera, Sphar, Amiroda, Phora  
 rana, Charina, Karafona.  
**PAROPANISADVM.** Nalib, Carat, qae, Or  
 toffina, Lochana, Bogarda, Catta.  
**DRANGIANAE.** Rhoda, Alla, Arana, Biga.  
**ARACHOSIAE.** Axola, Phocin, Buzona, Chosfa, Si  
 gara, Grammac, Maliana.  
**GEDROSIAE.** Belara, Cottobara, Parsu, Arku, Oni  
 za, Sotera, Ofiara.

4	Parall. decimus
37	Diarhodos
34	Parall. nonus
33	Parall. Octavus
32	Diadocantros
29	Parall. 7
27	Parall. 6
25	Parall. 6
23	Diafyene
21	Parall.
18	quintus
19	China



CANTON  
 ARABIA INTRA  
 PAROPAMISADUM  
 DRANGIDUM  
 ARACHOSIA  
 GEDROSIA  
 SINA

# ASIAE X

Tabula continet **INDIAM** intra Gangem flu. cum adia centibus sibi insulis. Parallelus eius medius rationem habet ad meridianum, quam undecim ad duodecim. Terminatur aut tabula ab ortu India extra Gagem: ab austro parte Gangetici sinus & Indici pelagi. Ab occasu Gedrosia & Arachosia & Paropanisdas: ab Arctis, parte Imai montis quæ sub Sogdianis & Sacis est.

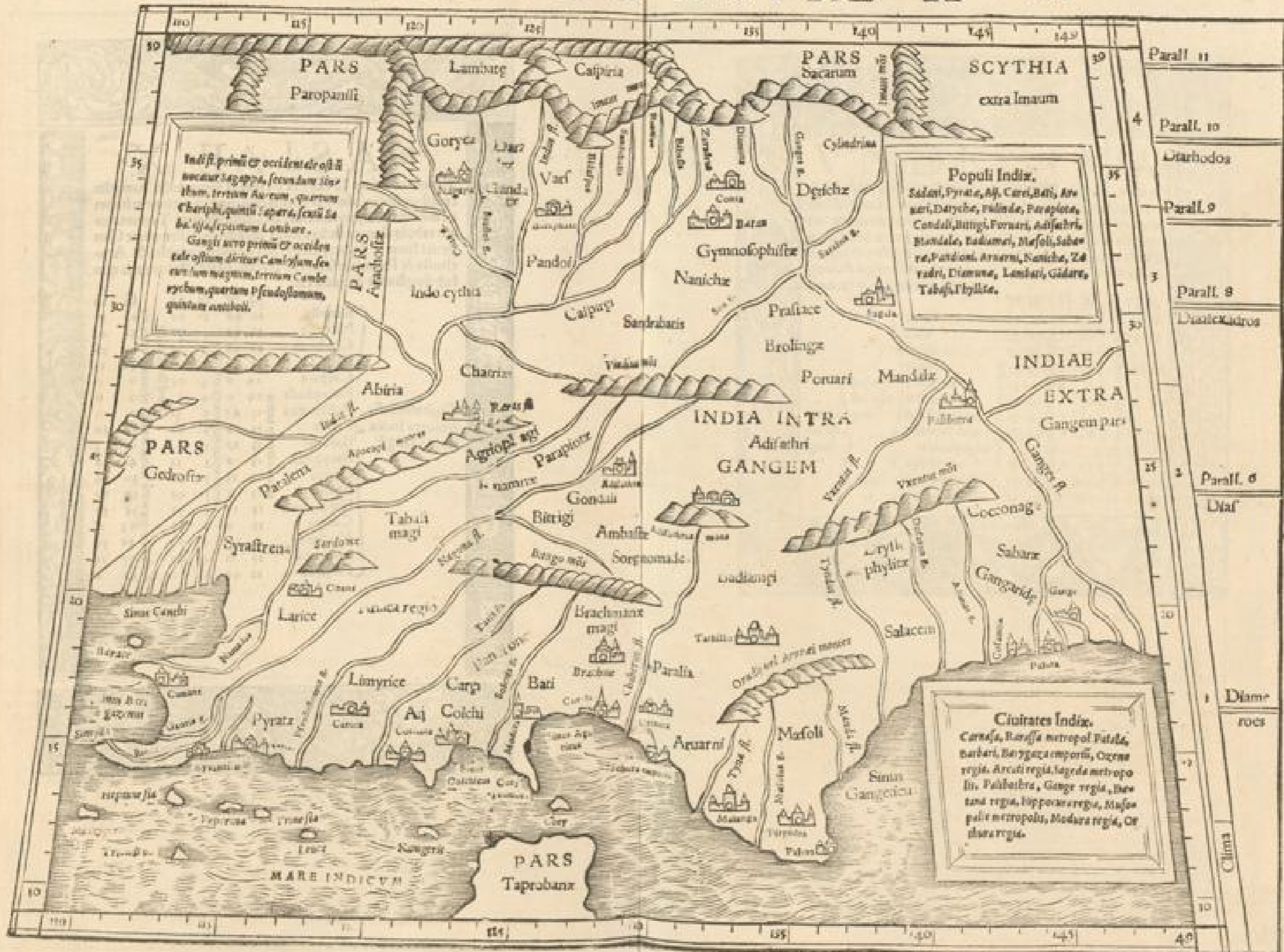
	H	m	H	m	G	m
Simylla	12	49	3	20	50	30
Muceriis	12	49	3	50	52	43
Chaberis	12	58	4	36	47	30
Palura	12	40	5	8	60	13
Caspira	14	6	4	29	0	0
Bucephala	14	0	4	21	0	0
Palibrotha	13	45	5	32	0	0
Patala	13	19	3	30	26	30
Barbari	13	27	3	32	16	3
Barygaza	13	6	3	32	41	36
Ocena	13	15	3	50	30	14
Bathana	13	8	3	49	39	20
Hippocura	13	12	3	59	35	30
Carura	13	0	3	58	45	15
Modura	4	20	4	20	46	36
Orchura	13	0	4	40	45	15
Pitynda	12	45	5	0	57	6

Ciuitates infiores Indiae intra Gangē

Habet diem maximum

hic sol bis in anno fit supra uerticem, quam distat a tropico equino utraq; parte

# TABVLA ASIAE X.



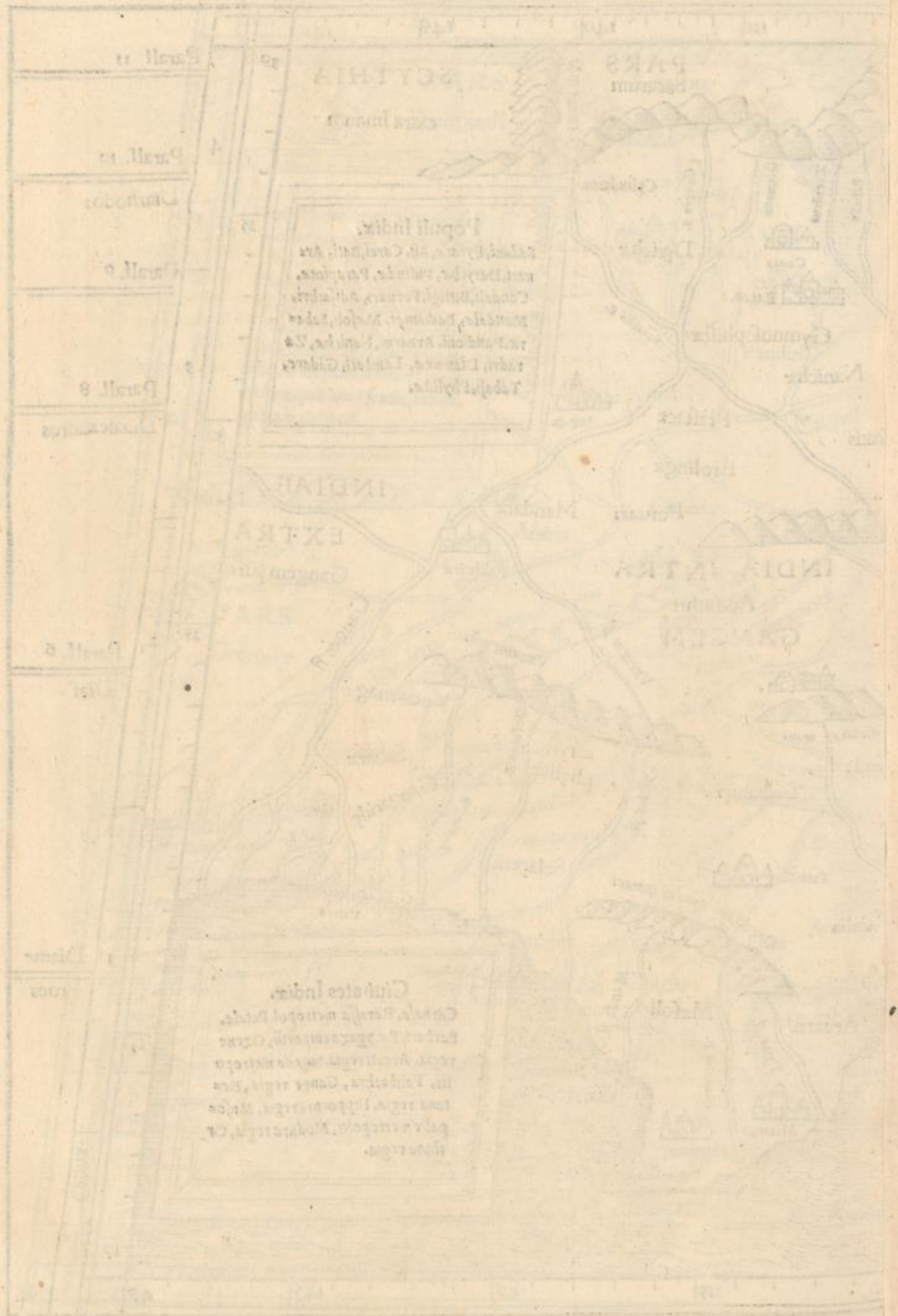
*Indi fl. primus et occidentalis dicitur vocatur Sagappa, secundum iter them, tertium Au-rum, quartum Charphi, quintus Iapara, sextus Sa-ha, septimus Lombar.*  
*Gangis vero primus et occidentalis dicitur Camofum, secundum iterum magnum, tertium Cambeychum, quartum Pseudoflanum, quintus Aniboi.*

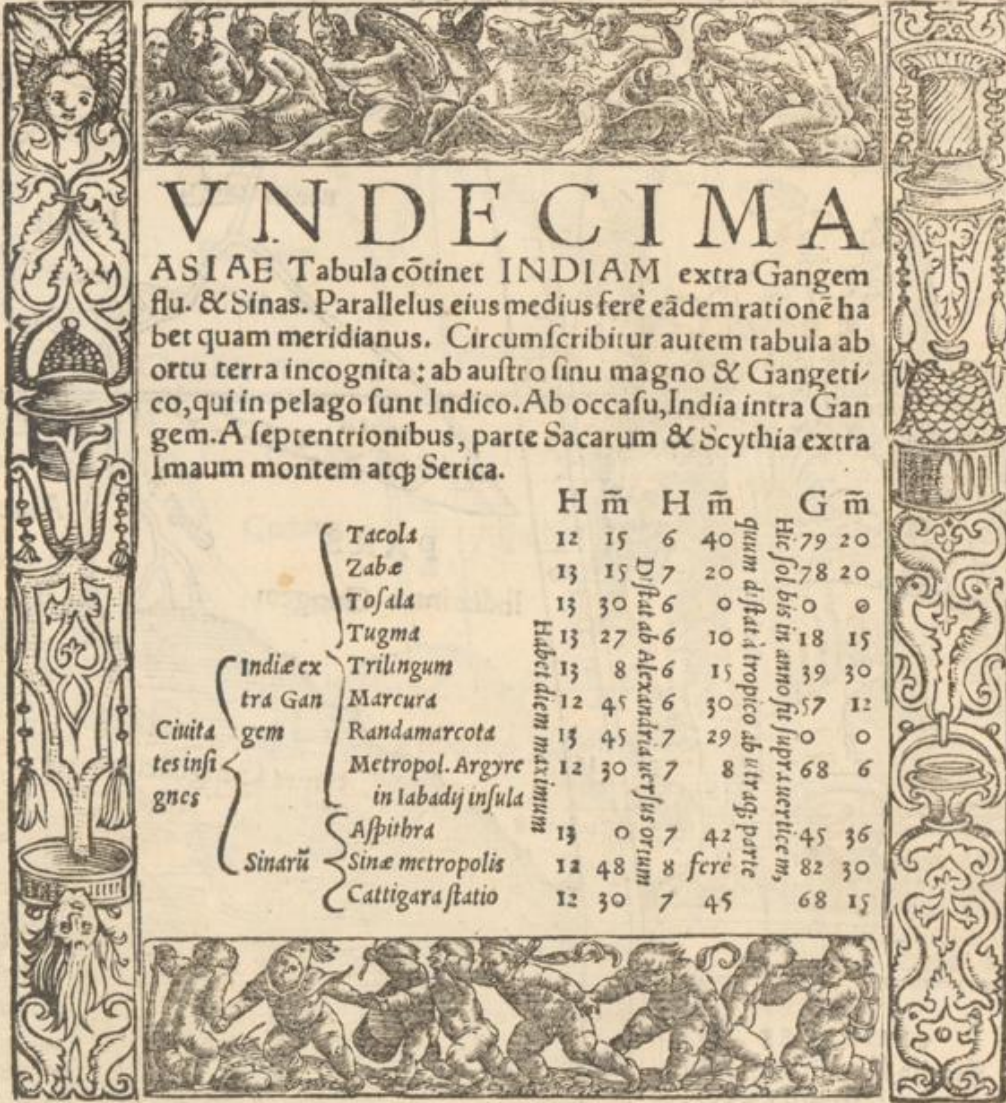
**Populi Indiae.**  
*Salani, Pyrate, Af. Carri, Bari, Anuari, Daryche, Palinda, Paraploca, Condali, Bungi, Fornari, Adifabri, Mandale, Radameli, Masoli, Sabarra, Partioni, Ararni, Nanche, Zedra, Diamona, Lanari, Gidara, Tabafi, Phyllite.*

**Civitates Indiae.**  
*Carnafa, Rariffa metropoli Patila, Barbari, Berygata imperia, Ozene regia, Arcuti regia, Sagada metropoli, Palabtra, Gange regia, Dautana regia, Hippocara regia, Masopali metropoli, Modara regia, Oridara regia.*

11	Parall. 11
4	Parall. 10
	Utarhodos
	Parall. 9
3	Parall. 8
	Utaricadros
2	Parall. 6
	Utar
1	Diameroci
	Clima

A S M A E I X





**V N D E C I M A**

ASIAE Tabula cōtinet INDIAM extra Gangem flu. & Sīnas. Parallelus eius medius ferè eādē ratiōē habet quam meridianus. Circumscribitur autem tabula ab ortu terra incognita; ab austro sinu magno & Gangetico, qui in pelago sunt Indico. Ab occasu, India intra Gangem. A septentrionibus, parte Sacarum & Scythia extra Imaum montem atq; Serica.

	H m	H m	G m	
Tacola	12 15	6 40	79 20	
Zabe	13 15	7 20	78 20	
Tofala	13 30	6 0	0 0	
Tugma	13 27	6 10	18 15	
Indiæ ex tra Gan gem	Trilingum	13 8	6 15	39 30
Civitates in insulis	Marcura	12 45	6 30	57 12
	Randamarcota	13 45	7 29	0 0
	Metropol. Argyre in Iabadij insula	12 30	7 8	68 6
Sinarū	Aspithra	13 0	7 42	45 36
	Sinae metropolis	12 48	8 8	82 30
	Cattigara statio	12 30	7 45	68 15

*Distat ab Alexandria versus orientem*

*quum distat à tropico ab utraq; parte*

*Hic sol bis in anno fit supra verticem,*

# TABVLA ASIAE XI

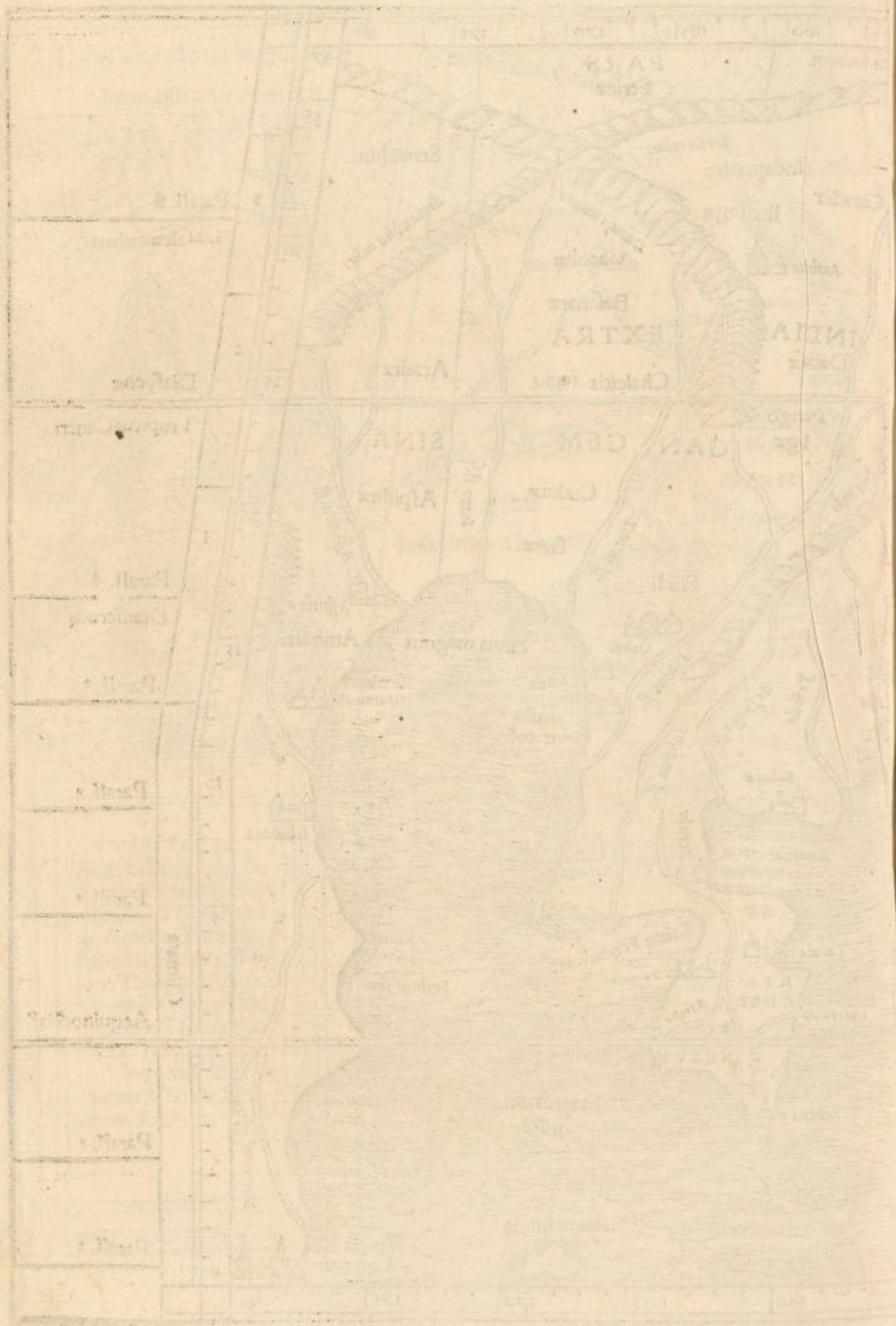
Habet haec India tigres, gallos bar-  
batos, pſita con a' bos &c.



**CIVITATES**  
Samba, Berabona, Be-  
gynga, Perimula, Sa-  
marada, Thiſonoba  
ſi, Acadra, Throana,  
Sapolus, Heorta, Bo-  
rera, Talarga, Eldana,  
Tugma, Triglyphon,  
Mareura, Tharra, Ba-  
lonca, Toſale, Sipibe-  
ris, Tomara, Padalla,  
Daona, Cimara, Bare-  
uora, Laſippa.



ASIAE XLII



# ASIAE

Tabula XII. continet Taprobanam insulam cum cæteris insulis circa ipsam. Parallelus eius medius eandem habet rationem ad meridianum. Circūdatur aut tabula ab utraq; parte Indico mari.

	H m	H m
Insignes insulæ ciuitates	Talcori em . . . . . 12 49	4 24
	Agadiba . . . . . 12 30	4 36
	Maagram . . . . . 12 29	4 29

Et autem in his tribus ciuitatibus sol bis in anno supra uerticem, quum distat à tropico æstiuo ab utraque parte grad. bus 59. minutis 35. in Talcori, & grad. 68. minutis 3. in Agadiba, et grad. 71. min. 34. in Maagramo.


# TABVLA ASIAE XII.



**VARTOMANNVS**

Taprobanam insulã hodie vocat Sumatram, moderanturq; ei quaterni diadema te insigniti reges. Mittit proceriores quã alibi inueniantur elephantes, melioresq; que. Est etiã ibi procerioris piperis uberior prouentus, miraq; copia. Lingua patria, piper molaga dicit, et est lãge procerius, illo, quod huc aduehitur, multoq; candidius, sed minus pãderosum, uenit enim ibi piper nõ pãdere, sed mensura.







# EVROPA PRI-


MA NOVA TABVLA. Hæc una est ex tribus orbis partibus, cō-  
plectiturq; terram eximie fertilem, habēs naturalem temperiem,  
cœlumq; satis clemens: frugum, vini & arborū copia nullis post-  
habenda, sed optimis terris cōparanda. Est adeo amœna, pulcher-  
rimisq; urbibus, castris, vicis & pagis exornata, uirtute deniq; po-  
pulorum tam præstans, ut lōge superet Asiā aut Aphricam, quan-  
tumlibet illę terrę sint maiores. Est tota habitabilis, præterquam  
in exigua parte, propter frigoris uim inhabitabilis, quæ finitima  
Tanaidis et Meotidis incolis Borysthenē sibusq; in curribus mo-  
re uagorū Arabum degentibus. Habitabilis autem regionis id  
quod est algidum & montanum natura, laboriose habitatur, sed  
quod in plano est & naturalem habet temperiem, multum iuuat  
ea loca quæ asperiora sunt, quandoquidem id quod est in felici re-  
gione pacificum omne est, & quod in tristi, pugna, accipiuntq;  
hæc gentes aliqua inter se beneficia, dum alię opem armis ferunt,  
alię fructibus & artibus morumq; doctrina. Habet enim Europa  
mūltitudinem pugnacem, habet & quæ agros colat, quæq; urbes  
cōtineat. Affert fructus optimos uite necessarios, & metalla quę  
cunq; usui necessaria sunt. Odores uerò ad sacrificia, nec nō mul-  
ti sumptus lapillos extrinsecus petit. Similiter pecudū mītiū exhi-  
bet copiam, at bestiarum ferarumq; habet raritatē. Ac talis qdem  
est naturā terra Europæ in uniuersum. Particularis autē pars pri-  
ma est omnium ab occasu Hispania, quę ab ortu solis abscindit  
à Gallia Pyrenæis montibus. Galliam separat à Germania Rhe-  
nus, & alpes in Italia. Post Italiam autem, quæ ad ortum reliqua  
sunt Europæ, bisariam diuiduntur Istro flumine. Fertur enim hic  
ab occasu in ortum & in Euxinum pontum, à sinistra relinquens  
Germaniam, Ungariam, Poloniam, Moscouiam &c. A dextra  
uerò Illyricum, Dalmatiam, Thraciā, Macedoniam, reliquamq;  
ultimam Græciam. Præiacet quoq; Europæ insulæ, extra colum-  
nas Herculis, Gades & Cassiterides & Britānicæ. Intra colūnas  
uero Gymnesiæ, aliæq; Phœnicum insulæ, aliæq; Massiliensium  
& Ligurum, &c.

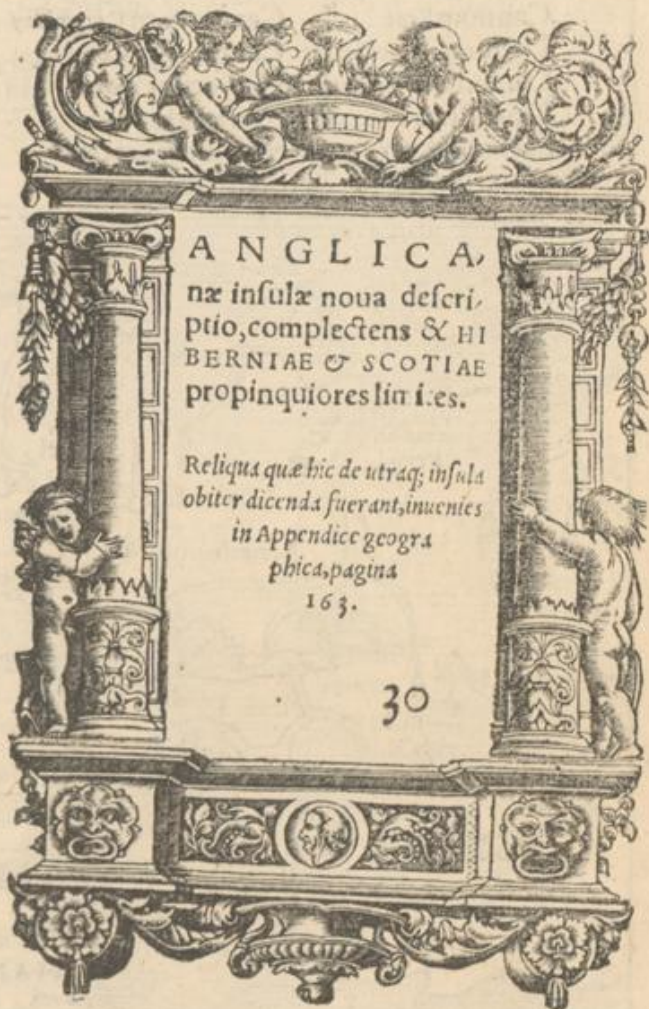


# EVROPA PRIMA NOVA TABVLA



NOVATA BVLIA



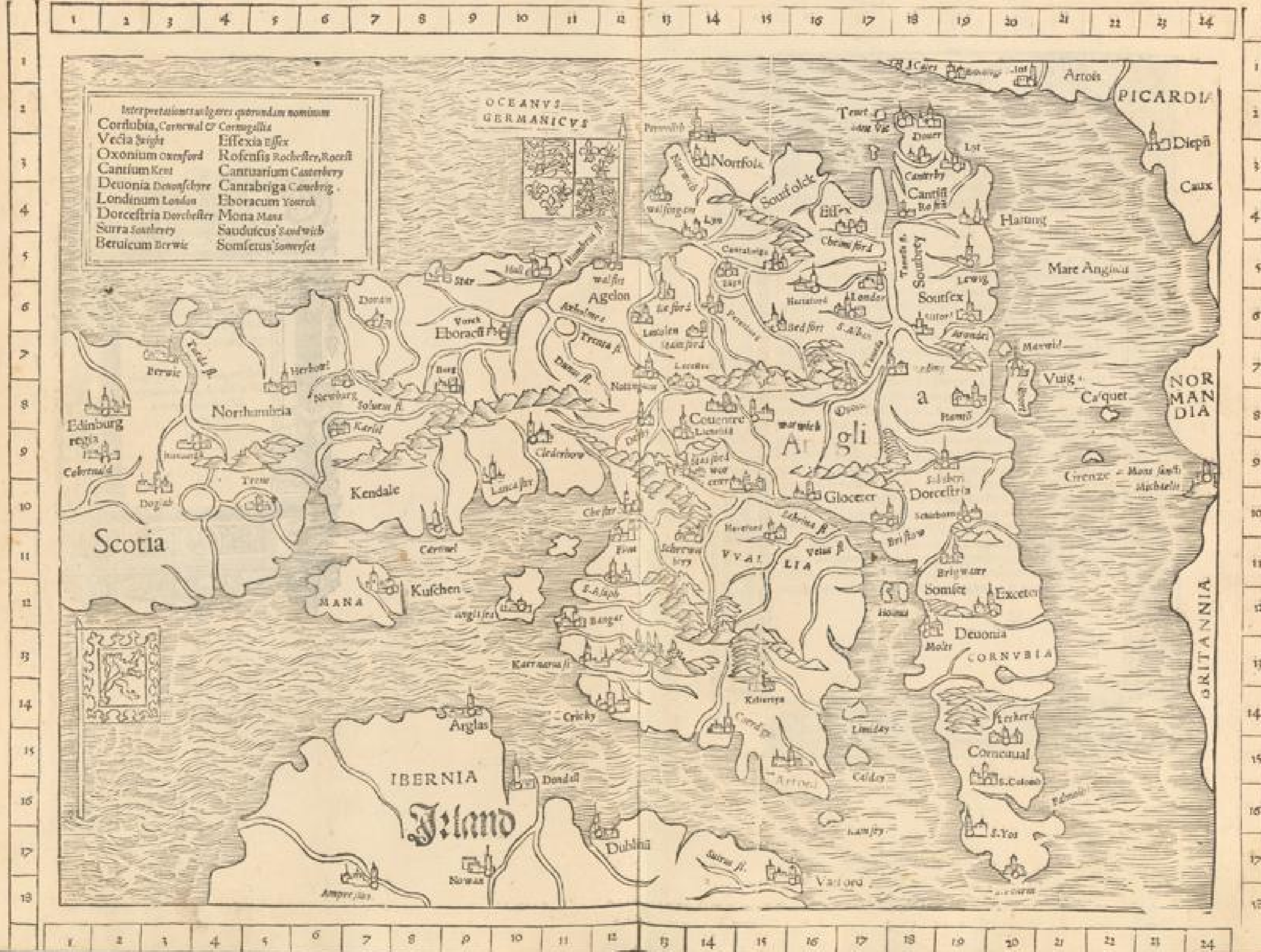


ANGLICA  
nz insulae noua descriptio,  
complectens & HIBERNIAE & SCOTIAE  
propinquiores linae.

Reliqua quae hic de utraq; insula  
obiter dicenda fuerant, inuenies  
in Appendice geographica,  
pagina 163.

30

# ANGLIA I. INOVA TABVLA




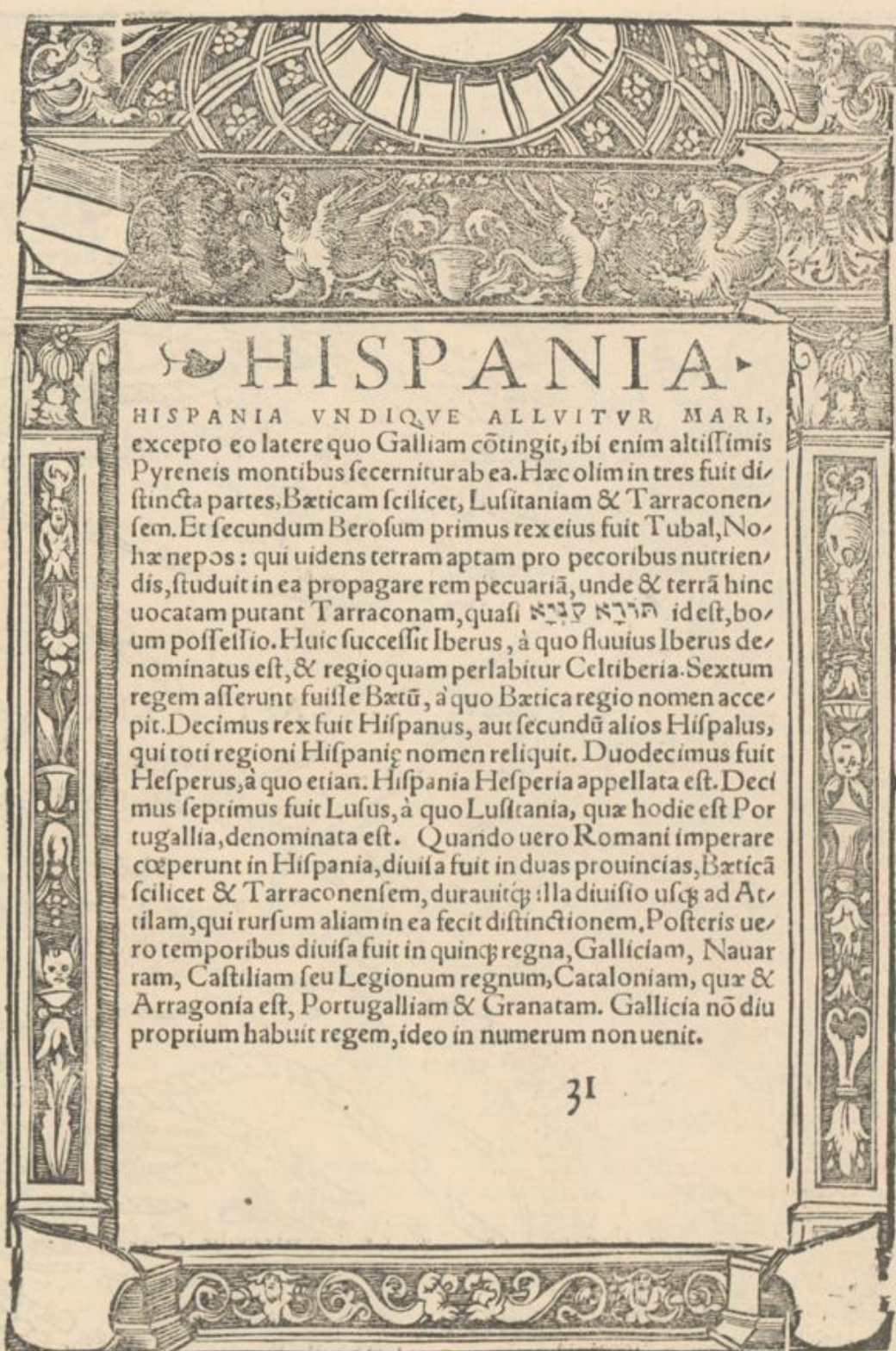
Interpretationes aliquorum quorundam nominum

Corubia, Cornual & Cornegallia	
Vicia Brigi	Essexia Essex
Oxonium Oxenford	Rofensis Rochester, Rocrit
Cantium Kent	Cantuarium Cantebury
Deuonia Devonshire	Cantabriga Cambryg.
Londonum London	Eboracum Yorsk
Dorcestria Dorchester	Mona Mass
Sarra Sarbergy	Saudicus Sandwich
Berulicum Berwic	Somsetus Somerses



O V A T A B V A R A





## HISPANIA

HISPANIA VNDIQUE ALLVITVR MARI, excepto eo latere quo Galliam cōtingit, ibi enim altissimis Pyreneis montibus secernitur ab ea. Hæc olim in tres fuit distincta partes, Bætiam scilicet, Lusitaniam & Tarraconensem. Et secundum Berosum primus rex eius fuit Tubal, Nohe nepos: qui uidens terram aptam pro pecoribus nutriendis, studuit in ea propagare rem pecuariã, unde & terrã hinc uocatam putant Tarraconam, quasi תרין תרין id est, bonum possessio. Huic successit Iberus, à quo fluuius Iberus denominatus est, & regio quam perlabitur Celtiberia. Sextum regem asserunt fuisse Bætũ, à quo Bætica regio nomen accepit. Decimus rex fuit Hispanus, aut secundũ alios Híspalus, qui toti regioni Hispaniæ nomen reliquit. Duodecimus fuit Hesperus, à quo etiam Hispania Hesperia appellata est. Decimus septimus fuit Lusus, à quo Lusitania, quæ hodie est Portugallia, denominata est. Quando uero Romani imperare cœperunt in Hispania, diuisa fuit in duas prouincias, Bæticiã scilicet & Tarraconensem, durauitq; illa diuisio usq; ad Atilam, qui rursus aliam in ea fecit distinctionem. Posteris uero temporibus diuisa fuit in quinque regna, Galliciã, Nauarram, Castiliã seu Legionum regnum, Cataloniã, quæ & Arragonia est, Portugalliam & Granatã. Gallicia nõ diu primum habuit regem, ideo in numerum non uenit.


# HISPANIA III. NOVA TABVLA



HISPANIA quae diuiditur à Gallia montes Pyrenaei. Ex hinc duo erumpunt iumenta per regionem ipsam, eorum alterum etiam usque ad Portugalliam proceditur, eam à Galicia separans, foris usque uaria uulgaria nomina ex gentibus iuxta huiusmodi. Fluuiorum nomina sicut & ciuitatum ferè omnia hodie sunt mutata. Baxton enim nunc uocant Guadalquivir, Anam Guadal, Teguim Tago, Celtici promontorium fiesm eris. Iberum Estrem, Valeriam Cordubam, Calagurium Calaberron, de quibus infra pagina 183. copiosius dicitur.

WATERS OF CALIFORNIA

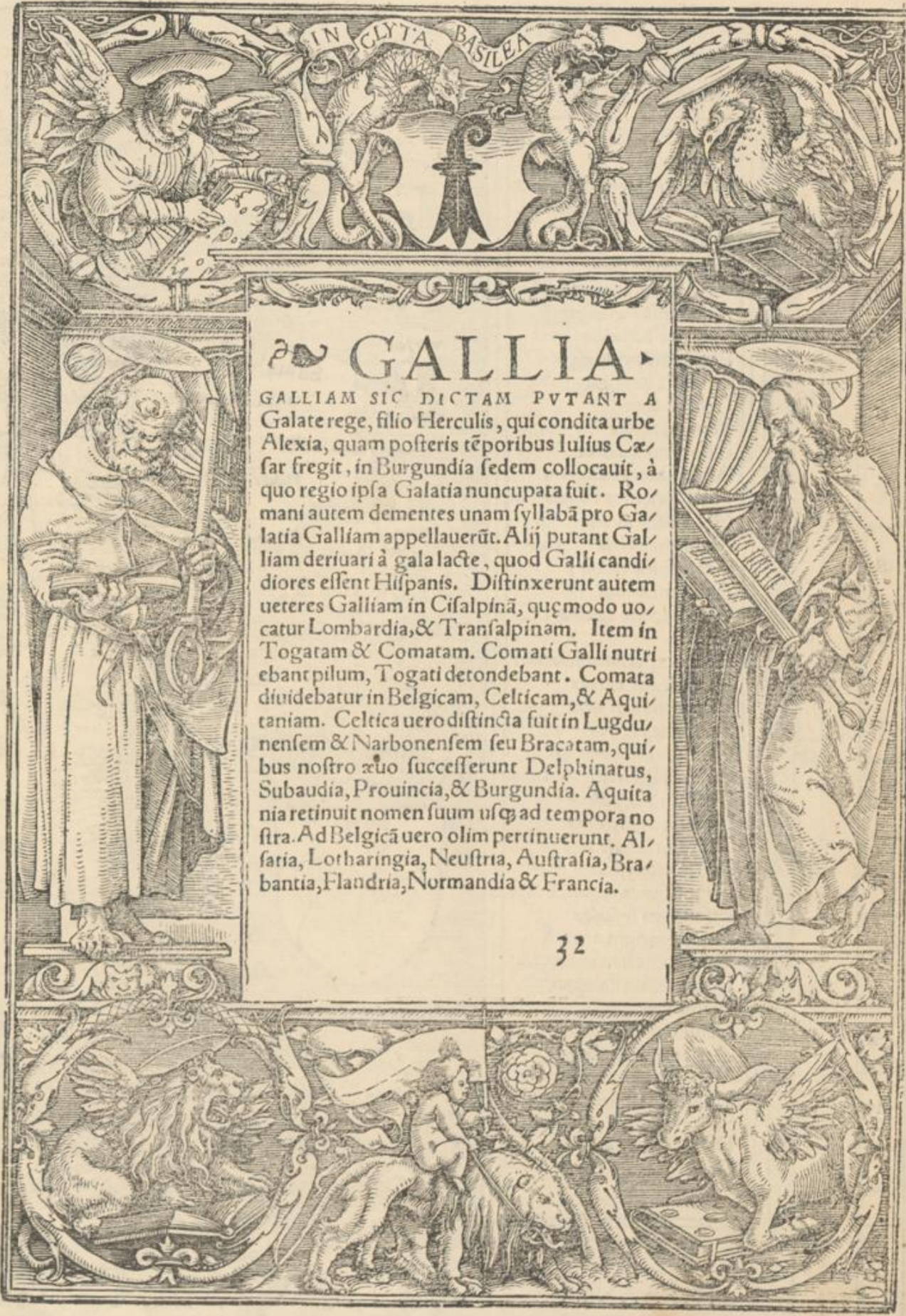
1	2	3	4	5	6	7	8	9	10	11	12	13	14	15
---	---	---	---	---	---	---	---	---	----	----	----	----	----	----



1
2
3
4
5
6
7
8
9
10
11
12
13
14
15

Map of California showing the principal rivers and mountain ranges. The map is oriented with North at the top. The Sacramento River system is shown in the north, and the San Joaquin River system is shown in the central and southern parts of the state. The Sierra Nevada mountain range runs north-south through the eastern part of the state. The Coast Range follows the coastline. The map uses contour lines and shading to represent elevation and terrain. A grid of latitude and longitude lines is overlaid on the map.

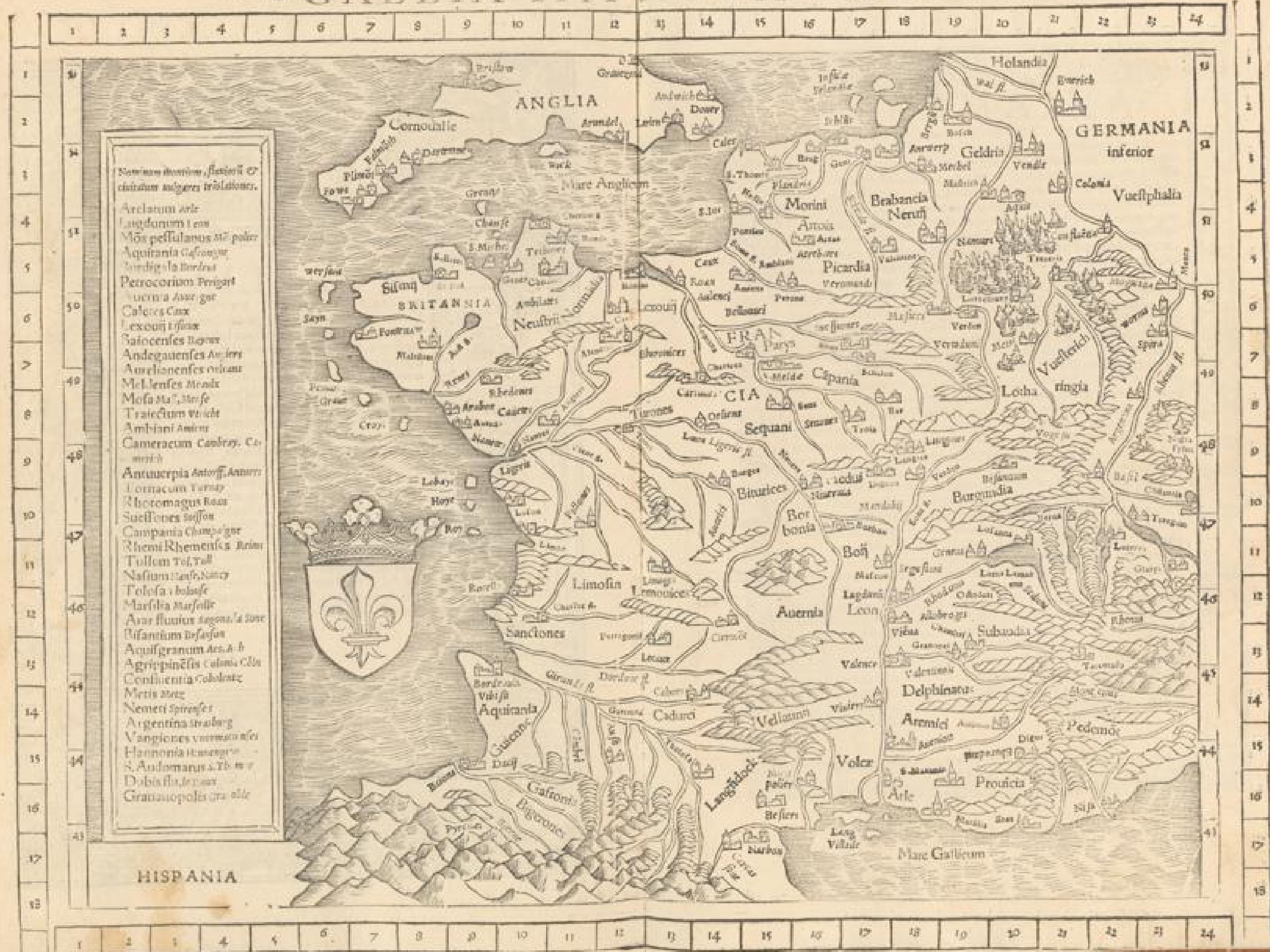
1	2	3	4	5	6	7	8	9	10	11	12	13	14	15
---	---	---	---	---	---	---	---	---	----	----	----	----	----	----



# GALLIA


GALLIAM SIC DICTAM PVTANT A Galate rege, filio Herculis, qui condita urbe Alexia, quam posteris tēporibus Iulius Cæsar fregit, in Burgundia sedem collocavit, à quo regio ipsa Galatia nuncupata fuit. Romani autem dementes unam syllabā pro Galatia Galliam appellauerūt. Alij purant Galliam deriuari à gala lacte, quod Galli candidiores essent Hispanis. Distinxerunt autem ueteres Galliam in Cisalpinā, quę modo uocatur Lombardia, & Transalpinam. Item in Togatam & Comatam. Comati Galli nutriebant pilum, Togati detondebant. Comata diuidebatur in Belgicam, Celticam, & Aquitaniam. Celtica uero distincta fuit in Lugdunensem & Narbonensem seu Bracatam, quibus nostro æuo successerunt Delphinatus, Subaudia, Prouincia, & Burgundia. Aquitania retinuit nomen suum usq; ad tempora nostra. Ad Belgicā uero olim pertinuerunt, Alsatia, Lotharingia, Neustria, Austrasia, Brabantia, Flandria, Normandia & Francia.

# GALLIA IIII NOVA TABVLA



TOVA TABLA



1 2 3 4 5 6 7 8 9 10 11 12 13 14 15 16 17 18 19 20 21 22 23 24 25 26 27 28 29 30 31 32 33 34 35 36 37 38 39 40 41 42 43 44 45 46 47 48 49 50 51 52 53 54 55 56 57 58 59 60 61 62 63 64 65 66 67 68 69 70 71 72 73 74 75 76 77 78 79 80 81 82 83 84 85 86 87 88 89 90 91 92 93 94 95 96 97 98 99 100




1 2 3 4 5 6 7 8 9 10 11 12 13 14 15 16 17 18 19 20 21 22 23 24 25 26 27 28 29 30 31 32 33 34 35 36 37 38 39 40 41 42 43 44 45 46 47 48 49 50 51 52 53 54 55 56 57 58 59 60 61 62 63 64 65 66 67 68 69 70 71 72 73 74 75 76 77 78 79 80 81 82 83 84 85 86 87 88 89 90 91 92 93 94 95 96 97 98 99 100



# GERMANIA



De Germania clarissima natione & dulcissima patria nostra, multa hic occurreret scribenda, sed loci angustia cogit nos abbreviare sermone. Hæc itaq; in superiorē & inferiorē mediante fluuio Mogono, diuiditur. Inferior habet hæc nostra ætate Brabantiam, Holandiam, Hassiam, Vuestphaliã, Saxoniam, Frisiam, Pomeraniam, Prussiam, Thuringiam, Misniam & c. Superior uero habet Alsatiam, Heluetiã, Sueuiam, Franconiam, Bauariam, Austriam, Stiriam & c. Inferior eo tẽpore quo Roma floruit, cultior fuit superiori. Nam scribit Tacitus, Germaniã olim fuisse horridam syluis & paludibus infœcundã, frugiferarumq; arborũ & omnis culturæ impatientē, id quod non de tota Germania, sed de ea quam Rhenus & Danubiũ includũt, dixisse accipiendũ est. Obducebatur enim tũc ferẽ tota Sueuia, inferior Bauaria & Frãconia, Hercynia sylua. Nunc uero tota colitur, adeo ut Hercyniæ syluæ nullæ reliquię supersint, præterquã in locis montosis, ut est in Nigra sylua, in Ottonica, Speshartica & Bohemica sylua. Sed nec loca illa, quãtumlibet horrendam præ se ferant faciem, carent habitatoribus, ciuitatibus, arcibus, monasterijs & uillis, præsertim cum ex cõuallibus insignes undiq; amnes procurrãt, & cuncti in Rhenum & Danubiũ ruant, & mirum in modum per eos populus unus alteri ferat opem, adducatq; ea quę apud se abundant & alibi desiderãtur, qualia sunt, ligna edificijs apta, metalla, picearum arborum liquor, casei, butyrum & c. quę ex montosis locis in magna copia in terrã planam euehuntur, & pro eis frumentũ & uinum reportantur. Quã celebres urbes intra quadringentos annos in superiori & antiqua Germania exortæ sint, nemo est qui id ignorat, nisi qui non uidit Nurnbergam, Ulmam, Herbipolim, Bambergam, Vratislauiam, Ambergam, Norlingam, Heltprunnã, Heidelbergam, Stuckgardiam, Thubingã, Friburgũ, & alia penẽ infinita oppida, quę intra Rhenum & Danubiũ post translatum in Germanos imperium sunt extructa. Dici nequit, quantum ista superior Germania in oppidis, castellis, & uicis, arcibus, monasterijs & pagis creuerit post memoratũ tempus, ut uix satis loci fuerit tot Ducibus, Lãtgrauis, Marggrauis seu Marchionibus, Burggrauis, Palatinis comitibus, Comitibus, Liberis, Baronibus, Nobilibus, Episcopis, Abbatibus & Prepositis, in quos tota Germania, exceptis imperialibus ciuitatibus, quę Imperatorem dominum agnoscunt, est distributa. Multi plebei sub exactoribus istis duram seruiunt seruitutem. Porro mores & uestitus Germanorum, tam præfectorum quã subditorum indies mutantur, sanguinarijs militibus semper aliquid noui ex bellis afferẽtibus. Hinc enim increbuit & incruduit, potandi, iurandi, lacerandi uestes, occidendi & ludendi pessima cõsuetudo. De Sueuis, Bauaris, Franconibus, Alsatibus & Rhenensibus, suis quibusque dicitur locis.




# GERMANIA V. NOVA TABVLA



Scala miliariorum Germanicorum communium.

NOVA TABULA

17	18	19	20	21	22	23	24	25	26	27
----	----	----	----	----	----	----	----	----	----	----



1	2	3	4	5	6	7	8	9	10	11	12	13	14	15	16	17	18	19	20	21	22	23	24	25	26	27	28	29	30	31	32	33	34	35	36	37	38	39	40	41	42	43	44	45	46	47	48	49	50	51	52	53	54	55	56	57	58	59	60	61	62	63	64	65	66	67	68	69	70	71	72	73	74	75	76	77	78	79	80	81	82	83	84	85	86	87	88	89	90	91	92	93	94	95	96	97	98	99	100
---	---	---	---	---	---	---	---	---	----	----	----	----	----	----	----	----	----	----	----	----	----	----	----	----	----	----	----	----	----	----	----	----	----	----	----	----	----	----	----	----	----	----	----	----	----	----	----	----	----	----	----	----	----	----	----	----	----	----	----	----	----	----	----	----	----	----	----	----	----	----	----	----	----	----	----	----	----	----	----	----	----	----	----	----	----	----	----	----	----	----	----	----	----	----	----	----	----	----	-----

PER ANTONIUM CICCOPIUM ASTRONOMUM COMPOSITA



# VALESIAE

PRIMA TABVLA olim Sedunorum patria, inter grandes alpium fauces continetur, conclusa undiq; altissimis & ad coelum usq; porrectis montibus, nisi quod apud Agaunensiu uetustissimum uicium, natura inter saxorum praecipitia exitum quandam reliquit, sed quem ars ipsa arce quadam & geminis portis sic obstruxit, ut hyberno tempore nulli extero homini pateat ingressus in hanc uallem, nisi quem Sedunorum gubernator, qui in arce ipsa residet, introire permiserit. Extenditur autem haec regio secundum cursum Rhodani ab ortu solis ad occasum longissimo tractu, quippe qui complectitur a fontibus Rhodani usq; ad memoratam arcem, iter quatuor dierum. Loquuntur incolae pro maiori parte Germanice, a Seduno uero urbe Metropolitana & deinceps utuntur Sabaudiensi lingua, hoc est, Gallica, tamen si Galli dicant, illam plurimum esse corruptam. Praesidet regioni Episcopus Sedunensis, cui Carolus magnus dicitur dedisse hunc comitatum. Scaturiunt ex montibus geminae thermae, Leucenses scilicet & Brigenses, quae & ab exteris frequentantur ob earum salubritatem. Habet unam duntaxat ciuitatem, nempe Sedunum, sed multa insignia oppida non murata, inter quae haec septem principatum tenent, Sitten (hoc est Sedunum,) Syder, Leugk, Raren, Visp, Bryg & Goms. Ipsi uocant Centenas, lingua sua Zenden, habentq; suos praefectos & iudices, quos a suis electos, Episcopus confirmat. De fertilitate huius uallis in sequenti tabula nonnihil dicemus.



# VALESIAE PRIOR ET VI-NOVA TABVLA

1	2	3	4	5	6	7	8	9	10	11	12	13	14	15	16	17	18	19	20	21	22	23	24
---	---	---	---	---	---	---	---	---	----	----	----	----	----	----	----	----	----	----	----	----	----	----	----

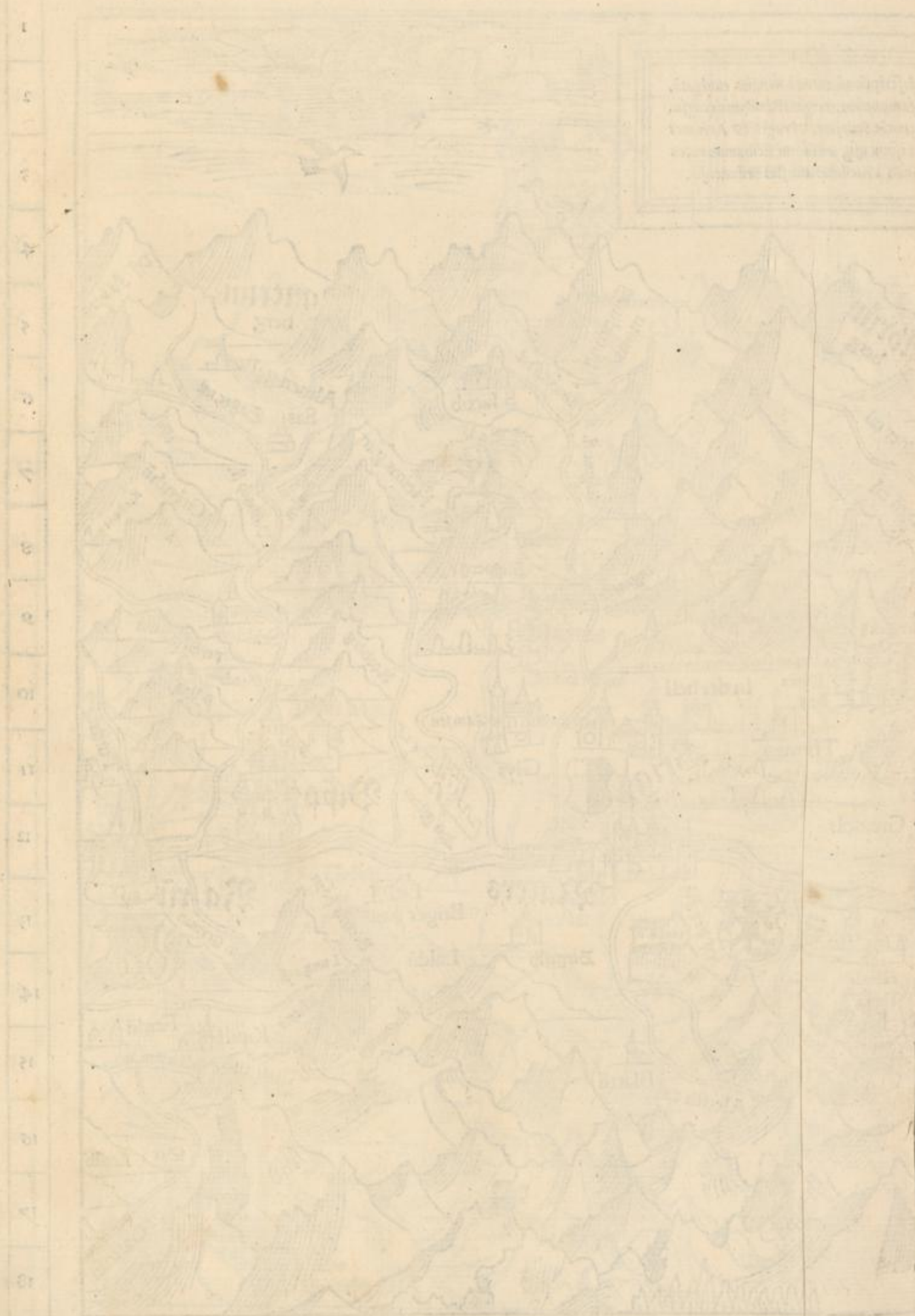


Exhibemus tibi, amice lector, Valesiae descriptionem, antea à nemine divulgatam, quae nullis tibi obliuisci, alijsq; conuictis mentibus, errigat ad hodiernum decursu. hanc olim inhabitari se vidit, quae in uocis sedes, Veragii & Anstater tametsi Antiquitas extra potius significationem esse, ad lacum à riuum extra datur. Praestitit hodie prouinciam nostram à hactenus antea seculis.




NOVA TABULA

17 18 19 20 21 22 23 24 25



In this map the mountains are  
 represented by hachures and  
 the rivers by wavy lines. The  
 settlements are marked by  
 small squares and circles.

17 18 19 20 21 22 23 24 25



## V A L E S I A E

ALTE RA tabula, habet quoq; ut prior montes & ualles atq; quã plurimos amnes è cacuminibus montiũ in Rhodanũ stil lantes. Nec putes terram istam ob id quod tota montosa est & in summis iugis mōtium perpetuam habet glaciem, quam incolæ uocant Gletscher, sterilitate aut penuria aliqua labo rare, ut non sentiat interim quoq; largissimam manum dei, qui etiam ex lapidibus efficere potest panes, & ex durissimis petris educere nedum aquam uerum & uinum ueracissimum, quod uerissime in hac regione impleri uidemus. Nam abun dat sic uitibus, arboribus, frugibus, herbis & radicibus, ut a liunde nullum inuehat com meatum, sed ipsa exteris sepe mi nistret uicualia. Generat quoq; gemmas, præsertim crystal lum. Abundat feris, potissimum ægocerontibus & ibicibus, quos alijs Capricornos & Damas uocant. Lepores fouet plu rimos, ceruos autem & apros paucos. Ursos, lupos, uulpes, martes, taxos, linceos, meles, & mustelas habet immodicos, si cut & serpentes atq; colubros non raros. Est in ea arborum mira proceritas, quarum quædam nec hyeme nec æstate co mam & uirorem suam deponunt, ut sunt larices, pini & abie tum uariæ species. Videtur præterea hæc regio domiciliũ esse auium syluestrium. Nam habet copiam phasianorum, perdi cum, otidum (ipsi uocant pernisi.) lagaporum (uulgo *wildbün* *ner*) quæ æstate albicant, hyeme uero grisescunt. Habet uultu res, nisos, accipitres, falcones, miluos &c. Habet & apes in plurimis locis mellificantes. Effoditur in ea ferrum, plumbum & argentum. Et ut semel dicam, habet hæc uallis omnia quæ usui humano sunt accommoda,

# VALESIAE ALTERA ET VI. NOVATA TABVLA

1	2	3	4	5	6	7	8	9	10	11	12	13	14	15	16	17	18	19	20	21	22	23	24
---	---	---	---	---	---	---	---	---	----	----	----	----	----	----	----	----	----	----	----	----	----	----	----




Effectus haec tabula cum praesentium Valesiae integram descriptionem, poterunt si  
 melius compertum, ut totius sub finis unico aspectu lectorem oculis appareat. Quod  
 autem Germanica lingua illam vulgariorem, novis nos illam parasse pro Cosmo  
 graphia Germanice scripturae licet ob multos labores simul irruerit illam Latine  
 reddere, etiam si pauca fortissimum, potissimum montium & vallium, quae fuerant  
 Latine verenda.

1	2	3	4	5	6	7	8	9	10	11	12	13	14	15	16	17	18
---	---	---	---	---	---	---	---	---	----	----	----	----	----	----	----	----	----

1	2	3	4	5	6	7	8	9	10	11	12	13	14	15	16	17	18
---	---	---	---	---	---	---	---	---	----	----	----	----	----	----	----	----	----

NOVATA ABVA A KALVA

1	2	3	4	5	6	7	8	9	10	11	12	13	14	15	16	17	18	19	20	21	22	23	24	25	26	27	28	29	30
---	---	---	---	---	---	---	---	---	----	----	----	----	----	----	----	----	----	----	----	----	----	----	----	----	----	----	----	----	----



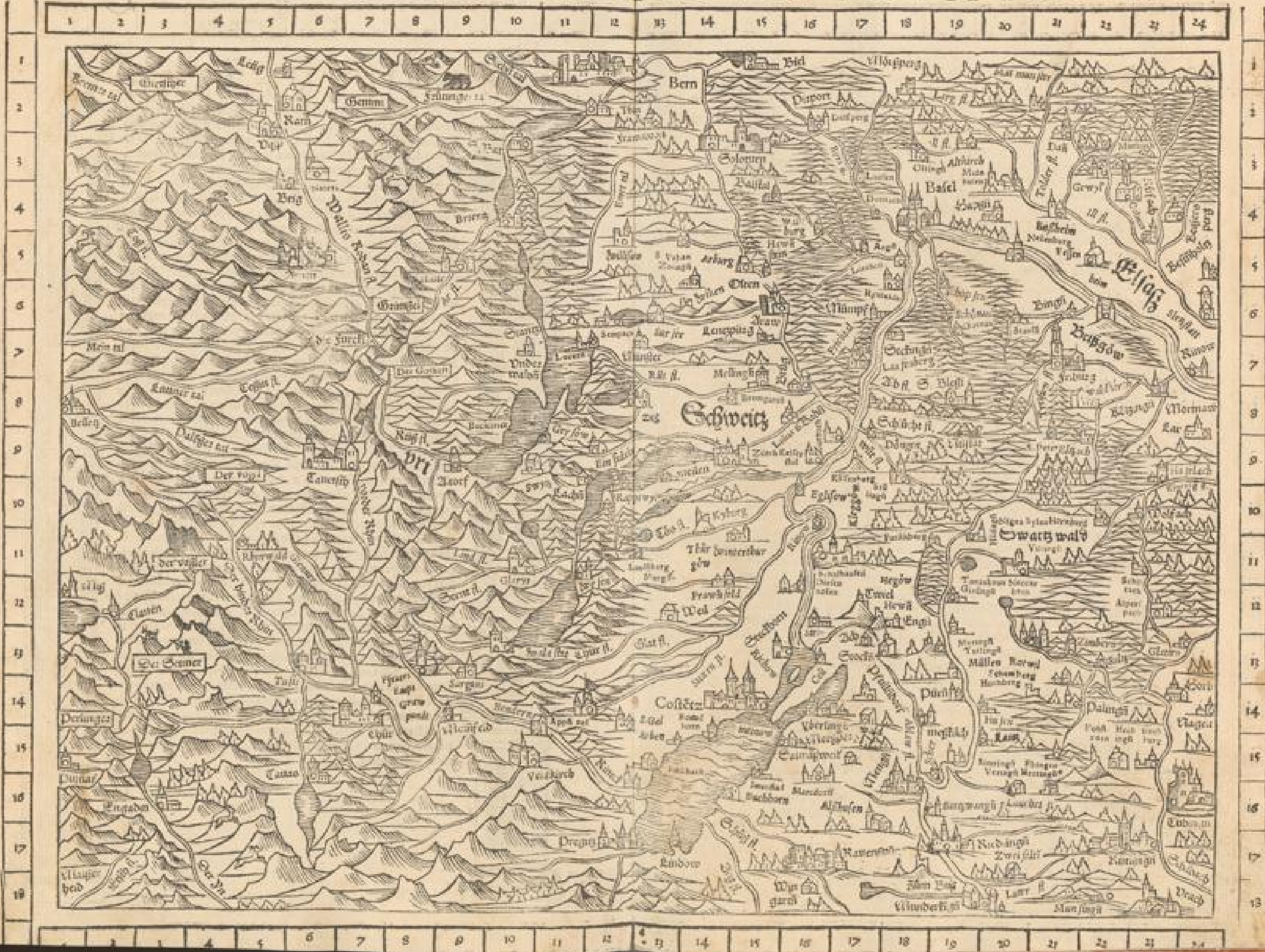
1  
2  
3  
4  
5  
6  
7  
8  
9  
10  
11  
12  
13  
14  
15  
16  
17  
18  
19  
20  
21  
22  
23  
24  
25  
26  
27  
28  
29  
30



# HEL VETIAE


NOVA DESCRIPTIO. Rhetiam & Heluetiã tibi offert hæc tabula, lector studiose, ut nouissime à clarissimo uiro Aegidio Tschudo est descripta. Habet autẽ uera & antiqua Rhetia locum in Lepontijs alpibus, iuxta utranq; Rheni originem, includens omnes circumiacentes ualles & montes, quorum multi procurunt ad eum usq; locum, ubi uterq; Rheni riuus in unum coalescit fluuium. Est autem inter hos duos Rheni riuos, haud procul à posteriori Rheno, supra uero utriusque amnis coitum spatium pedestris itineris, quod media hora confici potest, campus quidam pulcher, cui imminet collis in suo uertice arcem gestans celebrem & peruetustã, nomine Rhetium, quod hodie Germanica lingua uocatur Ratzuns, & coniectura magna est, illud olim à primis Rhætis, postquam Italia finibus excesserant, & horrendos alpinos montes occupauerant, extructum. Fuit & alta peruetusta arx in regione illa, quæ modo in ruinis iacet, appellata olim Rhetia alta, hodie aut corrupto uocabulo uocatur Rhealt, distatq; à Ratzuns itinere pedestri duarum horarum et dimidię. Postquam autem Rheti in asperis illis locis aliquandiu confederunt, facti sunt ex loci asperitate bellicosi & animosi, studueruntq; ditionem suam propagare ultra Alpes usq; ad Comum, Veronam & Tridentum, citra autem Alpes usq; ad lacum Riuinum, quem uulgo Vuallensee uocant, & ad Brigantium, ubi initium est Podamici lacus. Heluetiorum regionem Cæsar describit tribus hisce limitibus, Rheno Rhodano & Iura monte. Errant ergo qui Alsatiã audent dicere Heluetiam. Mons Iura hodie multa habet nomina: incipitq; propè oppidulum Brug ad Arolam flumẽ, ubi Bœtzberg dicitur, deinde rectã uersus occasum ad Salodorum progreditur, ubi hodie Houenstein dicitur. Deinde ad Biel oppid. & ad Nouum castrũ, tandemq; deflectit Geneuam usq;. Porro hodie tota Heluetiorum democratia siue regio in XIII. ciuitates est diuisa (uulgius angulos uocat, & Franci Contones) quarum nomina, ut publicè in concilijs sedent, hæc sunt: Tigurum, Berna, Luceria, Vria, Suicia, Syluania, Tugium, Clarona, Basilea, Friburgum, Salodorum, Schaffhusia, ac Abbatiscella. Undecim tamen duntaxat intra ueros regionis Heluetiæ limites concluduntur. Basilea enim non in Heluetijs, sed in Sequanis iacet & Schaffhusia in Germania. Porro ex his tredecim, Vria, Suicia, Syluania, Clarona, ac Abbatiscella, non sunt oppida, sed uicorum conuentus, æquata omnium libertate, & ab his, maxime Vris, Suicis ac Syluanis, Heluetiorum nostra ætate libertas est orta. Ipsi tamen multis oppidis ac arcibus imperant, contrario atque in alijs regionibus, more. Hæc Henricus Glareanus.

HELVETIAE PRIMA ET VIII. NOVA TABVLA.



ET VITAE NOVATAE TABULA

17	16	15	14	13	12	11	10	9	8	7	6	5	4	3	2	1
----	----	----	----	----	----	----	----	---	---	---	---	---	---	---	---	---



1	2	3	4	5	6	7	8	9	10	11	12	13	14	15	16	17
---	---	---	---	---	---	---	---	---	----	----	----	----	----	----	----	----

# SECUNDA RHENI

## TABULA.

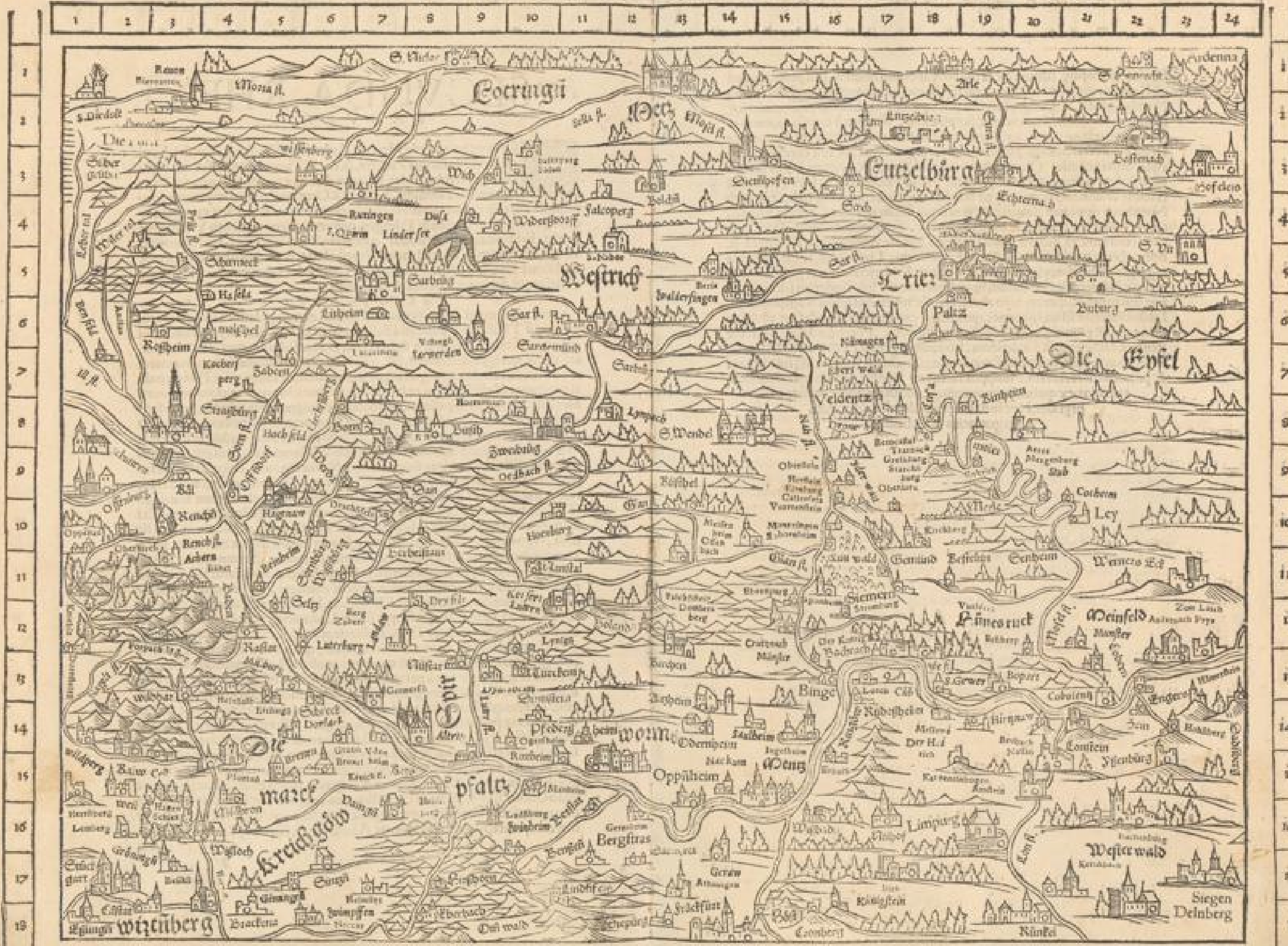


Ontinet hæc tabula Marcam Badensem, Vuasgoiã, Vuestricham, ditionem principis Palatini, &c. Thermæ Badenses, ubi Marchio ipse residere solet, inuentæ dicuntur tempore Antonini imperatoris, circa annum Christi 126. Otto autē tertius imperator, longe postea erexit circumiacentem regionem in Marcam, additis oppidis aliquot, præcipue Strohofen & Etlingen, quæ antea fuerunt abbatis Vuissenburgensis. Fridericus uero secundus, cum defecisset comitatus Kreichgoiensis, adiecit Durlacum & Heidelberg, Porro Rastet & Cuppenheim accesserunt ex ditione Eberstein, sicut Phortzen & Cell ex ducatu Sueuico. Nouissime accesserunt regiones Hochberg & Rœtelen.

### PALATINATVS.

Fuerunt olim multi & uarij comites Palatini, nempe palatini à Vuittelspach, palatini à Thubingen, palatini à Schiern & palatini à Rheno, quorum omnium successiones iam dudum defecerunt, præter Palatinorum Rhenensium, sed qui & ipsi sepe defecerunt, & hodie quidem nulla nominis eorum extaret memoria, nisi electionis dignitas principatum illum sustinuisset. Primus palatinus comes & elector (eos enim qui fuerunt ante Ottonem tertium hic omittimus) fuit Henricus appellatus, cui successit priuignus eius Sifridus, pater sanctæ Kunegundis. Nam scribunt, quidam, memoratum Henricum uxorem duxisse, relictam principis Brabantini, & filio eius Sifrido tradidisse Palatinatum. Sifridus reliquit duos filios, Ezelinum & Conradum. Qui cum sine hærede decessissent, Henricus dux Saxonix & dux Bauarix, cognominatus superbus, adeptus palatinatum, ob superbiam suam à Friderico primo anno 1180. rursus hac dignitate priuatus est, tradiditq; imperator palatinatum fratri suo Cōrado, duci Sueuicæ, qui et postea anno Christi 1204. sepultus fuit prope Heidelbergum in monasterio Schoenawensi. Hic Conradus reliquit unicum filium, Agnetem nomine, quam duxit uxorem Henricus dux Saxonix, filius Henrici superbi, factusq; est per eam comes Palatinus. Et cum iste Henricus aliam sobolem præter filiam Gertrudem non haberet, translatus fuit per eam palatinatus ad Ottonem ducem Bauarix & comitem à Schiern, cui matrimonialiter fuit iuncta, anno scilicet Christi 1225. Huic successit in utroq; principatu filius eius Ludouicus, qui & ipse filium Ludouicum nomine, utriusq; principatus hæredem reliquit. Et hic Ludouicus duos habuit filios, Ludouicum, qui ducatum Bauarix retinuit, & Rudolfum, qui partem aliquam in Bauaria cum palatinatu possedit. Et ab eo tempore usq; in hodiernum diem Bauarix ducatus sequestratus fuit à palatinatu, tam & si tituli nō fuerint discreti. Amemorato enim Rudolfo progeniti sunt omnes principes palatini, qui hodie extant. Et licet ipse Rudolfus per fratrem suum Ludouicum imperatorē & ducem Bauarix pulsus fuerit à palatinatu, eo quod suffragium suum in electione non dedisset ei, filij tamen eius ob id non fuerunt spoliati ditione patris, sed successerunt ei Rudolfus & Rupertus, tertius uero Adolffus nomine, licet fuerit secundo natus, cessit tamen post prematuram mortem Rudolphi primogeniti Ruperto, quod is prudentior & regimini aptior esset. Hic Rupertus anno Christi 1346. instituit in Heidelbergensi oppido studium uniuersale. Et cum nec ipse nec Rudolfus prolem masculam relinqueret, factus est post mortem eius princeps elector Rupertus Adolffi fratris filius; qui ducens uxorem

SECUNDA RHENI ET IX·NOVA TABVLA



filiam regis Sicilię, sustulit ex ea filium Rupertum nomine, qui postea factus est Romanorum rex. Duxit autem iste Rupertus uxorem filiam Burggrauij Nurnbergensis, & genuit plurimos filios, nempe Ottonem, Fridericum, Rupertum, Ludouicum, Ioannem, & Stephanum. Rupertus in ipso iuuentutis flore obiit, reliqui uero fratres inter se diuiserunt patris ditionem. Ludouicus factus est elector, habuitq; uxorem filiam regis Cypri, & fuit executor concilij Constantiensis. Ottoni obuenerunt Mospach & Numarckt, sed in filio eius Ottone nomine, defecit hęc linea. Porrò Friderico tulit fors Ambergā Bauarię ciuitatem, mortuusq; est sine herede. Iohanni cessit in hereditatem Nuenburg oppidum Bauarię, & is reliquit filium nomine Christophorum, qui factus est rex Danię, & obiit sine prole. Stephano obuenerit Zweybrucken cum annexa ditione, ductaq; Anna herede comitatum Veldentz & Sphonheim, genuit Ludouicum & Fridericum. Ludouicus, cognominatus niger, possedit Zweybrucken & Veldentz. Fridericus uero in possessionem accepit Siemern & comitatum Sponheimensem. Huic Friderico successit filius Iohannes, Rupertus uero alter filius, factus est episcopus Ratisponensis. Iohāni successit filius Iohannes, qui nostro euo ducatu pręsident, uir admirandi ingenij, & plurimis naturę dotibus conspicuus. Porrò Ludouicus elector genuit Ludouicum & Fridericum. Ludouicus genuit ex filia ducis Sabaudię Philippum in ipso iuuentutis flore, moriensq; reliquit fratrem filij sui tutorem & principatus rectorem, Philippus factus uir successit patruo, genuitq; multos filios, ex quibus primogenitus Ludouicus hodie principatui pręsident. Hęc fortassis propediem in germanica lingua latius describemus.

# TERTIA RHENI TABVLA.

Continet tabula ista Brabantiam cuius termini sunt ab oriente Mosa fluuius, ab occidente Scalda fluuius & Hannonia; Holandia à septent. & comitatus Namurci à meridie, Inter Rhenum & Mosam comprehenduntur ducatus Cleuensis, ducatus Geldria, ducatus Iuliacensis & ducatus Limpurgensis. Ducatus Limpurgensis ab Henricis imperatoribus erectus cito defecit, additusque est ducatu Geldria. Anno uero millesimo ducentesimo nonagesimo tertio captus dux Geldria in bello à duce Brabantia, pro sui liberatione magnam partem de ducatu Limpurgensi dedit duci Brabantia. Comitatus Geldria initium sumpsit anno salutis 935. Postea anno Christi 1329. factus est ducatus per imperatorem Ludouicum. Quo anno & comitatus Iuliacensis dicitur factus marchionatus, ac deinde post triginta annos, erectus ad ducatum. Ducatus uero Bergensis seu Montensis primum fuit comitatus, ac deinde factus est marchionatus per Carolum quartum, cuius filius Ventzeslaus paulo post marchionatum sublimauit in ducatum. Metropolis illius ducatus dicitur esse Deufelberg, è regione Geldria situm habens. Dominium Cleuense in concilio Constantiensi, anno scilicet Christi 1417. surrexit in ducatum. Ducatus Brabantie successiue multos & uarios habuit dominos. Ab initio fuit sub duce Lotharingia. Deinde anno Christi 1106. Henricus quintus tradidit illum dominis de Louanio. Et cum illorum posteritas quoque deficeret, rursus peruenit ad Lotharingios. Cumque dux Iohannes anno Christi 1355. sine uirili semine decederet, filia eius Iohanna ducto marito Vuenceslao Bohemo, illoque mortuo, ducatu praefuit 22. annis, post cuius obitum, sororis suae nepos nempe Antonius, Philippi ducis Burgundiae filius, propinquior heres successit in ducatu. Et cum is quoque sine uirili semine hinc migraret, fratris sui Iohannis ducis Burgundiae filius Philippus nomine, factus est dux Brabantiae, anno scilicet 1434. Subiugauit & Holandiam atque Selandiam dominio suo. Huic successit Carolus filius eius Burgundiae dux, cuius filiam Mariam Maximilianus imperator duxit uxorem, factusque est per eam dux Burgundiae, dux Brabantiae, comes Holandiae & Selandiae, &c.

Locorum quorundam huius tabulae interpretatio.

Colonia agrippina	<i>Cöln</i>	Traiectum superius	<i>Mastricht</i>
Aquisgranum	<i>Ach</i>	Traiectum inferius	<i>vtrecht</i>
Iuliacum	<i>Gülch</i>	Mechlinia	<i>Mechel</i>
Leodium	<i>Lutich</i>	Antuuerpia	<i>Antorff Antwerp</i>
Hannonia	<i>Hennegow</i>	Louanium	<i>Löuen</i>
Nouiomagum	<i>Newmegen</i>	Bruxella	<i>Brüssel</i>
Tongari	<i>Tongeren</i>		

# BRABANTIA III. RHENI ET X. NOVA TABVLA


1	2	3	4	5	6	7	8	9	10	11	12	13	14	15	16	17	18	19	20	21	22	23	24
---	---	---	---	---	---	---	---	---	----	----	----	----	----	----	----	----	----	----	----	----	----	----	----



1	2	3	4	5	6	7	8	9	10	11	12	13	14	15	16	17	18	19	20	21	22	23	24
---	---	---	---	---	---	---	---	---	----	----	----	----	----	----	----	----	----	----	----	----	----	----	----

THE NEW-YORK STATE

1	2	3	4	5	6	7	8	9	10	11	12
---	---	---	---	---	---	---	---	---	----	----	----



1	2	3	4	5	6	7	8	9	10	11	12
---	---	---	---	---	---	---	---	---	----	----	----

# NIGRAE SEV MAR

TIANAE SYLVAE TABVLA, QVAE IN BRIS-

goiam usque extenditur.



Abet autem Brisgoia uocabulum à Brisaco metropoli, tamen si temporis successu Friburgum superauerit Brisacum in magnificientia & diuitijs. Fuit hoc Friburgū circa annum Christi 1100. ex uilla in ciuitatem mutatum, habuitq; proprium comitem, sed cum non conueniret inter illum & Friburgenses, anno Christi 1367. ciues sese redemerunt ab eo, suppeditante duce Austriae pecuniam, cuius dominio sese subiecerunt. Conditores oppidi fuerunt duces Zeringen. & horum primus uocatus fuit Bertholdus, cui successit frater eius Conradus, & hic habuit filium Bertholdum nomine, qui anno Christi 1178. condidit Friburgū in Oechtladia. Huic successit Bertholdus filius, qui ex filia comitis à Kiburg duos sustulit filios, sed quos nobiles ueneno sustulerunt. Cumq; ex genealogia illa non superesset nisi Bertholdi soror, quam habuit Egon comes à Furstenberg uxorem, obuinit illi hæreditatis iure Friburgum. Cumq; inter comitem illum & Friburgenses non conueniret, ut iam diximus, Friburgenses tradita comiti magna pecunia, elegerunt duces Austriae pro dominis.

Anno Salutis 1450. Albertus dux Austriae fundauit Academiam Friburgensem. Est parua regio Brisgoia, sed supra modum fert ilis in uino & frumento. Vinum in multis locis est tam nobile ut Alsaticum.


NIGRA SYLVA ab obscuris abiernis arboribus, quibus hæc regio abundat, habet denominationem, fuitq; olim pars Hercinia syluae. Terra est ualde montosa, aspera & frigida, & propterea multis in locis inculta, nisi quod ex abietibus plurimum passim colligitur picis ac resinæ, unde quidam uictum sibi parant. Habent etiam habitatores plurima pecora, ex quibus plurimū colligunt lactis, butyri & caseorum. Sunt alij qui adminiculo amnium ex montibus illis proruentium, proceras arbores adificijs aptas educunt, Rhenensibusq; ciuitatibus aduehunt, & non paruum emolumentum per annum hinc corradunt. Amnes insigniores ex montibus illis profluentes sunt, Kintzig, Murg, Neccarus & Danubius. Oritur autem Danubius non ex mōte aliquo magno, sed ex terra plana, absuntq; montes serè per miliare unum germanicum, nisi quod fons eius à tergo habet iugum paruum, altitudine decem aut duodecim cubitorum, quo pars illa terræ reliqua planicie eminentior est. Et est scaturigo illa non parua, sed tanta ut illico rotas molares suo impetu circumducatur. Nam oritur fluuius iste, toto orbe celebris, in uilla quadam, quæ ab ipso denominatur Don Eschingen. Vocant enim Germani Danubium Donaw. Accurrentibus autem undiq; ex montium conuallibus torrentibus, crescit illico Danubius, ut post dimidiū miliare à sua origine, uix possis equo illum traicere, ubi & tam latus est ut uir lapidis iactu uix utramq; ripam comprehendere queat, id quod ego Munsterus in Neidingen experimento didici. Sed reuertar ad Nigram syluam. Hæc in locis planioribus habet infinita oppida, inter quæ insigniora sunt Rorwyla, Villingen, Horba, Wolfach, Waldkirch &c. Habet & quàm plurimas arces, præsertim Fürstenberg, Zimbern, Wartenberg, Schiltach &c. Habet monasteria multa, S. Blasium, Hirsow, Herrē Alb, S. Georgium, S. Petrum, Alpersbach &c. Imperant Nigræ Syluæ Marchio Badensis, Dux Austriae, Dux Wirtembergensis, Comes à Fürstenberg & alij quidam Comites.

# NIGRA SYLVA XI·NOVA TABVLA



NOVA TABULA

1	2	3	4	5	6	7	8	9	10	11	12	13	14	15	16	17	18	19	20	21	22	23	24	25	26	27	28	29	30	31	32
---	---	---	---	---	---	---	---	---	----	----	----	----	----	----	----	----	----	----	----	----	----	----	----	----	----	----	----	----	----	----	----



32

32

# SVEVIA ET BAVARIA

Nulla natio in Germania tam diu retinuit nomen suum ut Sueui, quippe qui longe fuerunt ante Saxones, Francones & Bauaros. Patuit etiam Sueuia olim latissime, ut comprehenderit Brisgoiam, Nigram sylvam, Hegoiam, Eregoiam usq; Tigurū, lacum Podamicum, Algoiam, Lechgoiam, Vindeliciam, Vuirtembergum, Kreichgoiam, Marcam Badensem & Rhetiam quæ est circa Norlingen. Est autem Regio ipsa partim plana & partim montuosa, & satis fertilis, in plerisq; etiam locis, potissimum iuxta Neccarum fluvium, uinum proferens. Nihil est in ea ociosum, nisi quod paludes & sylvæ occupant. Habet autem multas sylvas & frequētem uenationem, abundat & pecoribus, præsertim in Nigra sylua. Sunt in ea plurima oppida, uillæ & uici, sed & arces, natura & arte munitæ, præsertim in Hegoia sunt arces quales in uniuersa Germania non inueniuntur, in tam editissimis & præcipitibus sitæ montibus, quæ uelut propugnacula sunt totius Sueuiæ. In Sueuia oritur celeberrimus totius Europæ fluuius, Danubius, cuius fontem diligenter in hac signauit tabula. Habuit Sueuorum natio à Caroli magni temporibus proprium ducē. De hoc enim Carolo legimus, quod duxerit uxorem filiam Gotfridi ducis Sueuorum, mansitq; aliquid diu ducatus apud posteritatem eius. Postea uarij generis habuit duces, ex quibus Hermannus anno Christi 948. dedit unicam filiam suam Ludolpho Ottonis primi imperatoris filio. Et cū Ludolphus iste absq; hærede hinc migraret, habuit Sueuiæ ducatus successiue multos & uarios dominos, nempe Ottonem à Suuinfurd, Rudolphum à Rinfelden, Bertholdum à Zeringen. Pulso Bertholdo Imperator Hæricus quartus tradidit ducatum genero suo Friderico à Stauffen. Hic Fridericus duos habuit filios, Conradum, qui factus est Romanorum rex, & Fridericum qui patri in ducatu successit. Fridericus duos habuit filios, Conradum qui factus est Comes Palatinus, & Fridericū qui factus est imperator & retinuit quoq; ducatum. Hic fuit Fridericus primus, cognominatus Barbarossa, & habuit filium Henricū successorē in imperio & ducatu, & hic ducēs uxorē filiæ regis Siciliæ, factus est per eam rex utriusq; Siciliæ. Cui successit filius eius imperator Fridericus secundus, rex Siciliæ & Sueuiæ. Is autē reliquit duos filios, Cōradum & Henricū. Cōradus electus in Romanorum regem genuit Cōradinum. Alij uero dicunt Cōradinum fuisse Henrici filium, fuitq; is Cōradinus ultimus Sueuiæ dux & legitimus hæres utriusq; Siciliæ. Cumq; in Italiā proficisceretur, ut auitum Siciliæ regnum possideret, nullas insidias suspicatus, subito captus & contemptim circumductus, tandemq; innocenter occisus est à Carolo duce fratre regis Fræciæ, cui ut scribūt Ro. pontifex præter omnē equitatē tradiderat Siciliæ regnū, factus innocentis sanguinis traditor. Cōtingerunt autē hæc anno Christi 1267. Quo tempore defecit nobilis ducatus Sueuiæ, nec dux aliquis in ea regione cum titulo isto surrexit, quanquā Rudolphus ab Habsburg & quidā filiorum eius conati fuerint sib usurpare hunc titulum, sed quem diu retinere nequuerunt. Abolito itaq; ducatu Sueuiæ, comites à Vuirtemberg præ ceteris comitibus quorum plures fuerunt in Sueuia, inualuerunt & plurima loca ex ducatu acquisierunt, donec tandē nostro quo Comes Eberhardus sublimatus est in ducē Vuirtembergensem & Teckensem à Cæsare Maximiliano in comitijs Vuormaciensibus anno Christi 1495.

## B A V A R I A.

Hæc regio olim Noricū & deinde Baioaria fuit appellata, extenditurq; in Austrū usq; ad Alpes, ab occasu uero terminatur ad Licum fluuiū, & à septentrione ad Danubiū & nonnihil ultra, ad Bohemicā scilicet usq; sylvam. Profert ea regio magnā copiā frumenti, uinum uero in paucis crescit locis. Abundat salis fontibus, unde magnum colligitur ab incolis emolumentū. In Norico iuxta sylvam Bohemicam fre-

# SVEVIA ET BAVARIA XII·NOVA TABVLA

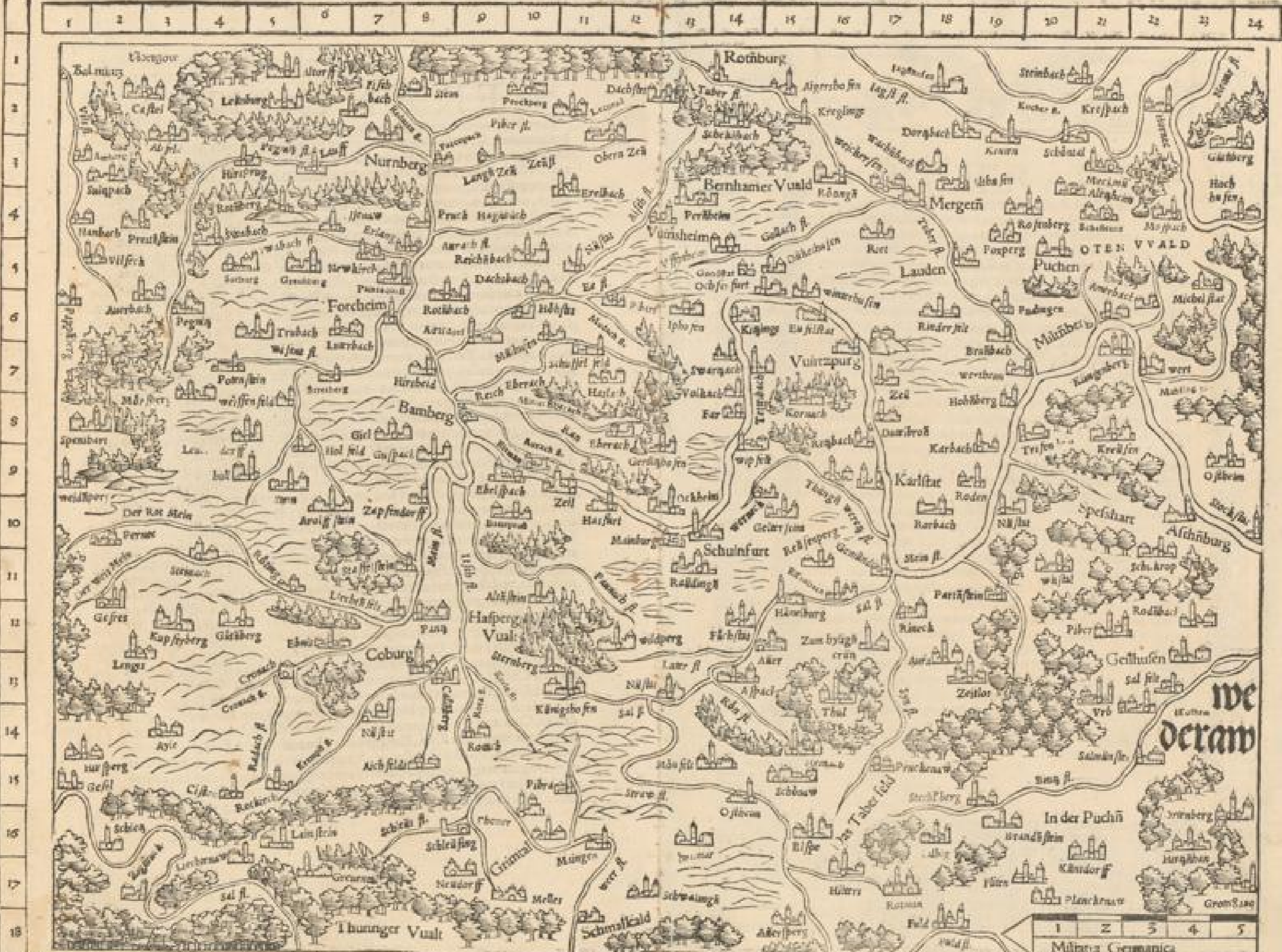


quentes sunt ferri minere & iuxta Athesim in loco qui uocatur Schwatz uberrime  
sunt argentifodinae, ex quibus annuatim ingens uis eruitur argenti. Irrigatur terra  
ipsa plurimis piscosis annibus, qui omnes in Danubiū exonerantur, argentūq; illum  
mirum in modum. Habuit præterea Bauaria à multo tempore proprium ducem, qui  
& tempore Ottonis imperatoris tertij numeratus est inter quatuor duces imperij.  
Colligitur etiam ex historijs Bauariam ante Christum natum & aliquandiu post e-  
ius natiuitatem habuisse regem, sicut Iulius Cæsar scribit, Ariouistum Alemannorū  
regem uxorem duxisse, sororem regis Norici. Inuenitur quoq; Garibaldum regem  
Bauariæ tradidisse filiam suam Theodelindam in coniugem regi Lombardiæ. Po-  
stea anno Christi 612. fuit Teudo dux in Bauaria, & hic baptisatus est à sancto Ru-  
perto episcopo Vuormaciensi, qui & postea episcopus fuit Saltzburgensis. Trāsa-  
ctis deinde aliquot annis, ducatus Bauariæ peruenit ad Caroli magni posteros, qui  
præfuerunt Bauariæ usq; ad imperatorem Arnolphum, qui anno Christi 889. extru-  
xit in Bauaria inter Monacum & Ingolstadtium burgum nomine Schiern, cui præ-  
fecit Comitem palatinnm. Ab isto Arnolfo & posteris eius peruenit ducatus Baua-  
riæ mediante muliebri prole ad duces Saxonix. Alij asserunt Ottonem imperato-  
rem anno Christi 747. ducā Bauariæ tradidisse fratri suo Henrico Saxoni, qui auus  
fuit sancti Hērici imperatoris. Cumq; sanctus iste Henricus sine hærede decederet,  
contendebant comites à Schyern pro ducatu Bauariæ, uerum nihil efficere potue-  
runt, cum ducatus fluctuaret iam sub Saxonibus, iam sub Marchionibus Austriæ, &  
iam sub Vuelpis Sueuix usq; ad annum Christi 1156. Quo tempore imperator Fride-  
ricus dedit hunc ducatum Henrico duci Saxonum, sublimauitq; Marchionem Au-  
striæ in ducē, adijciens prouinciæ eius aliquot comitatus ex ducatu Bauariæ. Postea  
anno Christi 1180. rursus exclusit imperator hunc Henricum ob superbiam eius ab  
utroq; ducatu, factusq; est Otto comes à Schyern & comes Palatinus à Vuitelspach  
dux Bauariæ, & ab illo descenderunt omnes duces Bauariæ & Palatini Rheni, qui  
ab eo tempore usq; nunc nati sunt. Iste Otto genuit Ludouicum, Ludouicus alium  
genuit Ludouicum, & is duos habuit filios, nempe Rudolphum & Ludouicum: Ru-  
dolfo pater dedit Palatinatum Rheni & Ludouicū fecit successorem in ducatu Ba-  
uariæ. A Rudolfo descenderunt moderni principes Palatini, ut in tabula Rheni III.  
ostendi. Porro Ludouicus factus est imperator, & inter multos filios duo illi succes-  
serunt in ducatu, Stephanus & Albertus. Albertus fixit sedem in Straubingen, defe-  
citq; linea eius in filijs eius. Stephanus diuisit in senectute sua ducatum tribus filijs  
suis, nempe Stephano, Friderico & Ioanni. Stephani linea defecit in filijs eius. Fri-  
dericus uero, cui sorte obuenerat Landshuta, genuit Henricū, Henricus genuit Lu-  
douicū, Ludouicus habuit unum filium, nempe Georgium, qui cognominatur dux  
diues à Landshut, & filiam Margaretam, quam duxit Philippus Palatinus. Et cum  
hic Georgius moreretur sine liberis exortum est temporibus nostris horrendū bel-  
lum Bauaricum. Porro dux Ioannes à Monaco genuit Ernestum, Ernestus genuit  
Albertum, Albertus genuit alium Albertum aliosq; filios, Albertus genuit Vuil-  
helmum & Ludouicum qui isto tempore Bauariæ præfunt.


## FRANCONIA

Hæc & Francia orientalis appellatur, habetq; id nominis à Franco Sicambrorum duce, à quo Gallix quædam pars Francia nuncupata putatur. Cum enim circa annum Christi 326. implacabile diffidium esset natum inter Thuringos & Sueuos, uocatus à Thuringis Genebaldus dux Francorum, eorum scilicet qui tunc iuxta ostia Rheni habitabant, ut ipsis contra Sueuos auxiliū ferret, uenit cum magna Francorum multitudine, datusq; est eis locus inter Thuringos & Sueuos, qui ueluti murus solidissimus hos ab illis diremerunt, sustuleruntq; diffidiū. Duci Genebaldo successit Dagobertus, & tertius aut quartus ab illo fuit Gosbertus, sub quo sanctus Kylianus cōuertit Frācones ad fidem Christi. Vltimus dux fuit Hetanus, in cuius defuncti locum Pipinus rex substituit sanctum Burchardum episcopum Herbipolensem, eidem & omnibus eius successoribus tradens ducatū Frāconię, anno scilicet salutis 752. qui & in hunc usq; diē ducatus & episcopatus præ sunt. Est autē ferē tota Franconię regio fertilis, triticum & omne frumentū legumenq; in ea satum, multo cum scenore cultoribus restituens. Profert & optimū uinum, Alsatico nequaquam inferius. Terra ipsa pro magna parte plana est, paucos habens mōtes, sed plurimos colles, præsertim iuxta Moganum flu. qui mediam perlabitur regionem, & iuxta Thuberum, qui apud Sueuos natus, irrigataq; Frāconię extremitate, ruit in Moganū. Syluas habet multas, & inter eas quasdā insignes, regionem ipsam quasi propugnantes, ut sunt Ottonica, Speshartica & Thuringica. Quidam annumerant & Bohemicam, à qua non procul oritur Moganus ex monte Fichtelberg, unde & alij tres profluunt amnes, Nabus, Sala & Egra. Habet Frāconia duas ciuitates episcopales, Herbipolim, que & Peapolis & Marcopolis, & uulgo Vuirzpurzum uocatur, et Babenbergam, quam uulgo Bambergā appellant, Herbipolēsis episcopus dux est Frāconię, non totius sed maioris partis, cum & episcopus Babenbergensis magnam habeat ditionem in ea, præsertim in Voitlandia, & similiter Marchio Brādenburgensis. In Babenbergensi agro crescit mellea illa radix, quā glycerhysam uocant, effoditurq; in tanta copia, ut ingentes currus ea onerati, in diueras abducantur regiones. In confinio Franconię est sita celeberrima Nurnbergę urbs in arenoso solo, unde nihil ferē commoditatis haberi potest, nisi terra ipsa multo labore maceretur, pastinetur & stercoretur. Hinc est quod huius urbis ciues omnes exercent artificia, aut negocijs intendunt, & diuitias quas ex sterili terra eruere nequeunt, ex uarijs ingeniosisq; artificijs multo feliciter conquirunt. Anno Christi 911. sub Conrado imperatore, uel, ut alij dicunt, anno 1140. sub Henrico imperatore, erectus est Burggrauatus Nurnbergenfis. Et cum circa annum Christi 1275. Burggrauorum semen deficeret, rex Rudolfus, comes ab Habsburg, sororium suum Fridericum, comitem à Zollern, Burggrauatui præfecit. Et huius quoq; filius, nepos & pronepos comitatum illum possederunt. Cum autem sub imperatore Sigismundo, Marca Brandenburgē. destitueretur uirili successore, Burggrauus Nurnbergenfis, Fridericus nomine, obtinuit in concilio Constantiensi, anno scilicet Christi 1417. dictam Marcam, erogata magna pecunia quam Nurnbergenfes suppeditauerunt, quatenus ab illius iurisdictione liberarentur. Sicq; præter titulum Burggrauus nihil iuris sibi in urbe retinuit, maiorem consequutus ditionem.

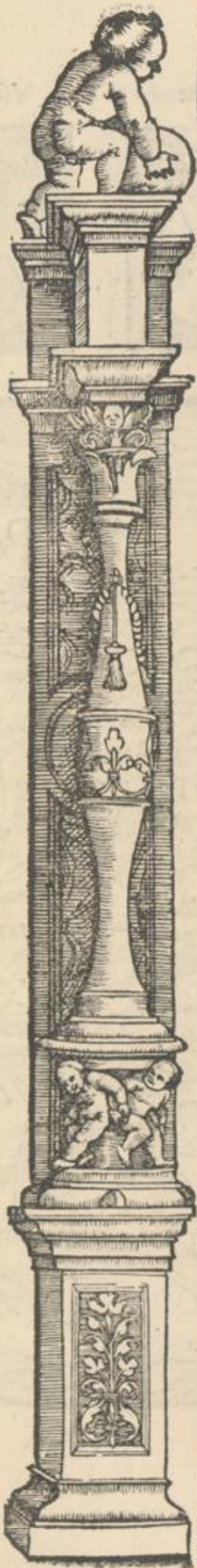
# FRANCONIA XIII NOVA TABVLA



NOVATABVIA

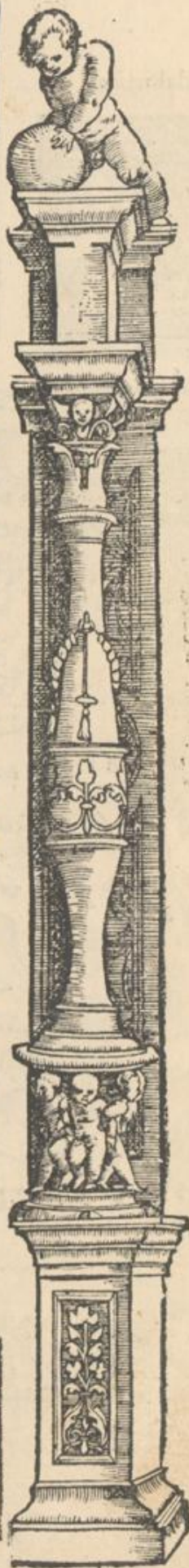


NOVATABVIA



## ◀ POMERANIA ▶

Ripa maris Pomerani natura est uallo solidissimo munita, ut nulla eius inundatio terræ nocere queat, ut in Phrisia & Holandia, ubi perpetuis aggeribus impetus eius est coercendus. Terminum ergo habet hæc terra à deo positum, quem mare prætergredi non ualet. Vocatur autem hoc mare Balticum, quod in modum balthei longo tractu per Scythias regiones tendatur usque in Græciam, ut Helmoldus Vuandalicarum rerum scriptor sentit. Sed hoc esse nequit, cum mare illud non in Græciam porrigatur. Nam ex Russia per longas ambages in Sueciam itinere pedestri perueniri potest, & ex Liuania in Lithuaniam & rursus in Poloniam ubi nullum mare est. Vbi est ergo baltheus in Græciam: Balticum itaq; mare dicitur à Baltia peninsula, quæ tria continet aquilonis regna, Daniam, Sueciã & Noruuegiam. Testis est Plinius, qui suos introducit autores de fertilitate Pomeranię, scribit doctissimus Petrus Artopæus natus Pomeranus in hunc modum. Pomerania ad mare Balticum sita, à primis cultoribus patria lingua, hoc est, Vuandalica, Pamorzi appellata, ab indigenis inhabitata & proprijs dominis gubernata, alienis autem nunquam subiecta, est ubiq; fertilis, aquis irrigua, stagnis abundans, nauibus peruia, diues agris, pascuis, pomis, lignis, riuis, montibus, uenatione, pecore, piscibus, frumento, butyro, melle, cera & alijs his similibus rebus. Est quoq; optime culta ciuitatibus, oppidis, arcibus & uicis, nec ullus in ea est locus uacuus et incultus, nisi quem aut lacus aut montes occupant. Cibum ministrat multis alijs terris per circuitum sitis. Vsa est ante susceptum Christianismum lingua Vuadalica, moribusq; suis uixit, quoad usq; incorporata fuit Rom. Imperio, tunc unã cum religione simul didicit ab Imperatoribus Saxonica linguam, quam & in hunc usque retinet diem. Colligunt incolæ in mari succinum, sed non tantum quantum Pruteni in suis littoribus legunt. Insigniores ciuitates, quas habet Pomerania, iacent in littore maris, præter paucas quasdam mediterraneas, ut sunt Stetinum, Neuuardia, Stargardia, &c. In littore maris iacent Colberg, Caminum, Coslinum, Gripsuualdum, Sundtum, &c.



# POMERANIA XIII. NOVA TABVLA

1	2	3	4	5	6	7	8	9	10	11	12	13	14	15	16	17	18	19	20	21	22	23	24
---	---	---	---	---	---	---	---	---	----	----	----	----	----	----	----	----	----	----	----	----	----	----	----

Vandalorum



Cassubiorum



Stetini



Pomeranix



Videdom



Gutzkowij



Vuolgastij



Rugie



Barthix




1	2	3	4	5	6	7	8	9	10	11	12	13	14	15	16	17	18	19	20	21	22	23	24
---	---	---	---	---	---	---	---	---	----	----	----	----	----	----	----	----	----	----	----	----	----	----	----

NOVA TABULA

--	--	--	--	--	--	--	--	--	--

L. 12	L. 13	L. 14	L. 15	L. 16



Description of the map's content, including geographical details and possibly a title or legend. The text is very faint and difficult to read.

NOVA TABULA



## SLESIA

prouincia regni Bohemici, habens ab oriente conterminam Poloniam, à meridie uerò attingens Morauiam, habet metropolim Vratislauiam, quam Germani Presla uocant, ab Vratislao secundo rege Bohemix sic appellatam. Longitudo regionis extenditur secundum decursum Oderę fluuij à meridie in septentrionē octo uel nouem dietis. Secundum latum uerò patet itinere trium dierum. Vtitur pro maiori parte lingua germanica. Ultra Oderam uero loquuntur Sclauonice, quę lingua communis est Bohemis, Polonis, Sclauis, id est, Illlyrijs, Moscouitis, Lithuanis & multis alijs populis. Abundat regio ipsa omnibus bonis, nisi quo uinum non habent, infertur tamen ex Morauia & Vngaria uinum bonum. Crescit & circa Crosnam uinum, sed quod per Oderā in Prusiam aueritur,

# SLESIAE DESCRIPTIO XV. NOVA TABVLA



V. NOV. A. T. A. V. O. N. - V.

1 2 3 4 5 6 7 8 9 10

1	2	3	4	5	6	7	8	9	10
11	12	13	14	15	16	17	18	19	20
21	22	23	24	25	26	27	28	29	30
31	32	33	34	35	36	37	38	39	40
41	42	43	44	45	46	47	48	49	50
51	52	53	54	55	56	57	58	59	60
61	62	63	64	65	66	67	68	69	70
71	72	73	74	75	76	77	78	79	80
81	82	83	84	85	86	87	88	89	90
91	92	93	94	95	96	97	98	99	100

IN CLYTA BASILEA

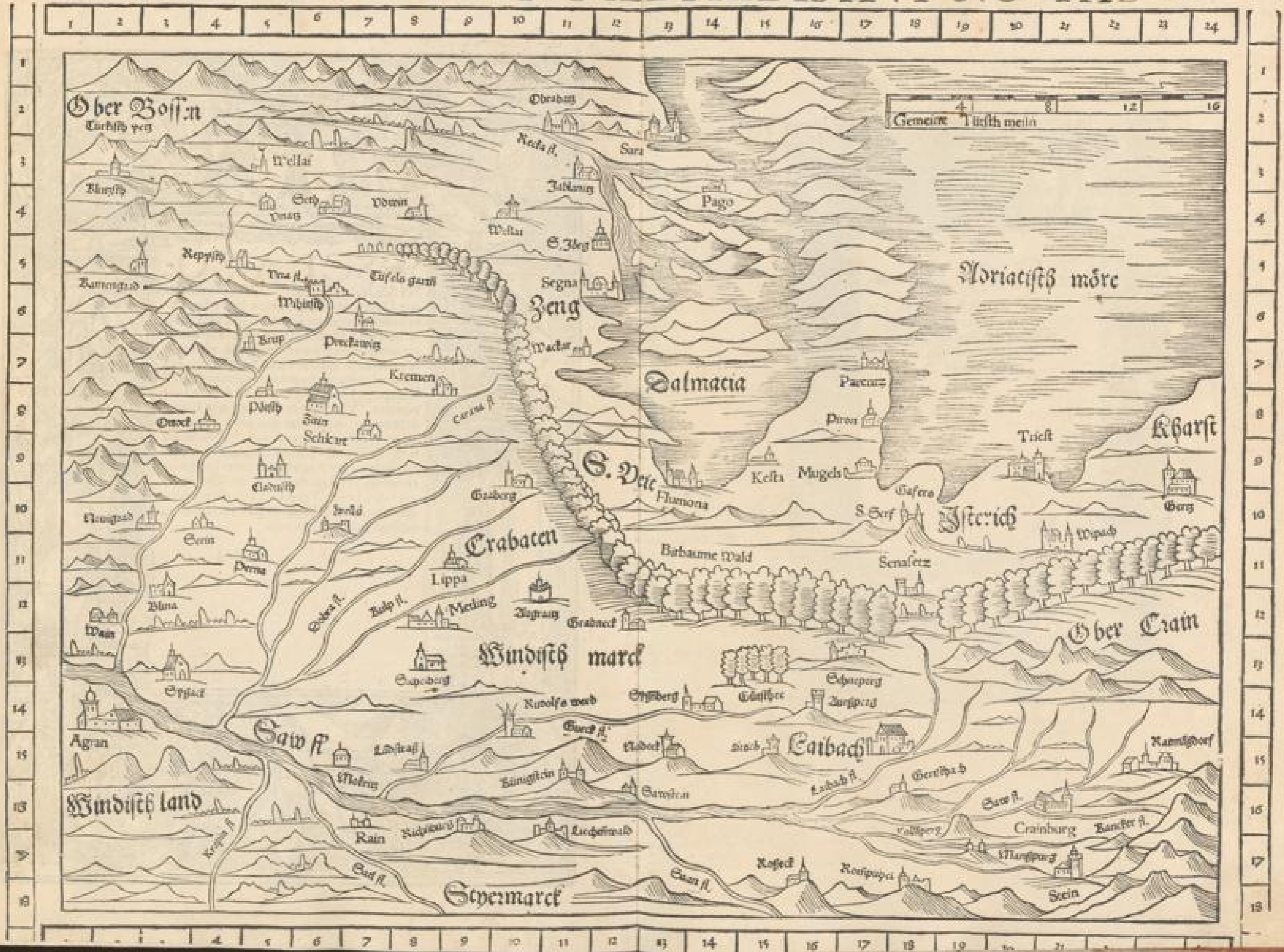


# SCLAVO-

NIAE, Istriae, Carniae, Croatiae, Coruatiæ atque Dalmatiæ descriptionem hæc tabula tibi lector exhibet, unâ cum origine Savi fluuij insignis, atq; parte Bosnaici regni. Hæc autem regiones omnes, præter Dalmatiã, olim uno & generali uocabulo dictæ sunt Illyris, sed postea diuersa nactæ dominia, iuxta alios & alios populos, alia quodq; & alia sortitæ sunt nomina. Utuntur pro maiori parte lingua Sclauonica, præsertim quæ ultra Sauum ad mare Adriaticum extenduntur. Labacum metropolis loquitur partim Germanice & partim Sclauonice, hoc est, Polonice. Parent ferè omnes ducibus Austriæ præter Bosnenses qui subiiciuntur Turcis. Terra est montosa, quandoquidem Alpes in eam extendantur, desinantq; in has regiones.




DESCRPTIO TOTIVS ILLYRIDIS XVI. NO. TAB.





YRIDIS XVI: NO. 1

1	2	3	4	5	6	7	8	9	10	11	12
---	---	---	---	---	---	---	---	---	----	----	----



13	14	15	16	17	18	19	20	21	22	23	24
----	----	----	----	----	----	----	----	----	----	----	----




 **BOHE**  
MIAE DESCRIPTIO, IN  
qua notantur urbes regie & oppi  
da & castra Baronū, itemq;  
quæ subscripserint  
Hussitis &  
quæ nō.

46

# BOHEMIAE NOVA DESCRIPTIO TABVLA XVII.



1	2	3	4	5	6	7	8	9	10	11	12	13	14	15	16	17	18	19	20
---	---	---	---	---	---	---	---	---	----	----	----	----	----	----	----	----	----	----	----



A. ...  
 B. ...  
 C. ...  
 D. ...  
 E. ...  
 F. ...  
 G. ...  
 H. ...  
 I. ...  
 J. ...  
 K. ...  
 L. ...  
 M. ...  
 N. ...  
 O. ...  
 P. ...  
 Q. ...  
 R. ...  
 S. ...

1	2	3	4	5	6	7	8	9	10	11	12	13	14	15	16	17	18	19	20
---	---	---	---	---	---	---	---	---	----	----	----	----	----	----	----	----	----	----	----

# DANIA ET SCHON LANDIA, NORDVEGIA, SVECIA & Finlandia.

DANIA habet nomen illud à rege quodā Dano uocato, complectiturq; Cimbricam Chersonesum siue Iutiam, quam uulgo Dietmarsen uocant, Fyornem, Selandiam, quam alij Sialandiam appellant & multas alias insulas. Ciuitates insigniores in Cimbrica sunt, Schlessuic, ubi aliquando fuit ducatus, Ripen sedes episcopalis, Wiburg, Harrusia, uulgo Oors. In Fyone, Ottonia, uulgo Othonis, Melphort. Swinborg. In Selandia, Roschilt ciuitas episcopalis, Hafnia, quæ uulgo Coppenhagē & Kopmanhafen, id est, mercatorum portus uocatur. Ibi est regia sedes & studium uniuersale. Schonlandiam alij uocant, Schondaniam, id est, amœnam Daniam, quam Plinius Scandiam, & aliquando Scandinauiam appellauit. Vocatur autem sic ob portuum & emporiorum commoditatem, ob maritimas opes, lacuum & fluminum piscationes, nobilium ferarum uenationes, auri, argenti, plumbi, cupri & æris inexhaustas uenas, atq; oppidorū frequentiam. Diuiditur autem in multa regna & prouincias. Nam præter Daniam, continet Norduegiā, Sueciam & Gothiam: item Laponiam, Gronlandiam, Finlandiam & Islandiam. Sonat Gronlandia uirentem terram, ob insignem scilicet prouentum pabuli, quod in ea regione inuenitur. Islandia uero sonat glaciālem terram, & hæc ueteribus est Thyle, pro maiori sui parte mōtosa & inculta. Qua parte est plana, præstat plurimum pabulo tam læto, ut pecus depellatur à pascuis, ne ab aruina suffocetur. Habet rupem & promontoriū, quod æstuat perpetuis ignibus instar Aetnæ, putaturq; à uulgaribus carcer esse sordidarum animarum. Ciuitates episcopales in ea sunt, Holen & Skalhøten. Hetlandia maxima Orchadum insularum, habet episcopalem ciuitatem Orchadam. Laponia dicta est à populo quo habitat. Vocant autē Germani Lapones & Lappen, qui parum idonea rei præsentis dicunt & faciunt, quos Latini ineptos uocāt. Hi domos non habent, sed tabernacula quasi castrensia. Ferarum maxima copia est in ea regione. Agrum non colunt, sed pisces capiunt plurima copia, edomantq; in farinā. Commertia permutatione & pecunia agunt, mutuo consensu tantum, & nullo sermone cōmunicato, quia habēt linguam peculiarem, & ignotam uicinis. Gens ualidissima est & diu libera fuit & arma sustinuit Norduegiæ Sueciæq; donec cōcessit tandem sub imperium & tributum pendit, præciosas ferarum pelles. Norduegia sonat uiam septentrionalem. Et fuit hoc regnum aliquādiu florens, hodie uero est sub potestate Danorum. Hæc mittit in Europam piscem ex genere Asellorum, frigore induratum & extentum in fustem, quem Germani Stockfisch uocant. Captura eius laudatissima est Ianuario, quando superest frigus ut induretur, & qui clementioribus mensibus fuerint capti, marcescunt, neq; sunt idonei ut exportentur. Littus Norduegiæ à castro Vuardhus usq; ad insulam Fosen totum est infestum uerno tempore balenis uastæ magnitudinis, adeo quod ad centum perueniunt cubitos. Hæc tunc gregatim conueniunt ad prolificandū. Et naues quæ uel in earum corpora, uel uortices aquarū, quos hæc faciunt instar carybdis agitatione sua, delatæ fuerint, periclitantur. Secernitur Norduegia uersus orientem à Suecia asperrimis & latissimis perpetuoq; niuosis mōtibus, qui nullum transitum admittunt in Sueciam. Sueciæ regnum diues est argenti, æris, plumbi, ferri, & chalybis, pecoris & prouentu immenso pisciū. Huius regni regia Stockholm, quam nostri Holm uocant, Suecorū præcipua urbs & emporium, munita natura & arte, & sita in paludibus instar Venetiārum. Habet & alias plurimas urbes multosq; ducatus. Gothia sonat bonum, hinc Gotlandia bona terra. Habet autem Gothia plurimas insignes urbes, ut sunt Lincopia, Malmogia, Sudercoopia, Calmar, in qua aiunt arcem esse haud inferiorē arce Mediolanēsi. Diuiditur quoq; Gothia in Ostrogothiam & Westrogothiam. Finlandia interpretatur pulchram terram. Hæc Scythiæ occurat, & extra totum Tanaim longe procurrit in Asiæ fines. Habuit superiori ætate dominum Moschum, hoc uero tempore sub rege Sueciæ existit. Utiuntur habitatores eius lingua distincta à Danis & Suecis, nempe lingua Vuandalorum, qua & Poloni atq; Russi utuntur.

SEPTENTRIONALES REGIONES XVII. NO. TAB.

1	2	3	4	5	6	7	8	9	10	11	12	13	14	15	16	17	18	19	20	21	22	23	24
---	---	---	---	---	---	---	---	---	----	----	----	----	----	----	----	----	----	----	----	----	----	----	----


1
2
3
4
5
6
7
8
9
10
11
12
13
14
15
16
17
18



1
2
3
4
5
6
7
8
9
10
11
12
13
14
15
16
17
18

1	2	3	4	5	6	7	8	9	10	11	12	13	14	15	16	17	18	19	20	21	22	23	24
---	---	---	---	---	---	---	---	---	----	----	----	----	----	----	----	----	----	----	----	----	----	----	----

JONES & XVII. NO. TAB. 17



# ITALIA NOVA

**I**ta Italia peninsula, undiq; præterquam ubi alpibus iungitur, mari cincta, ab oriente Adriatico, ab occidente uero & meridie Tyrrheno. Sunt illi alpès ueluti insuperabilis murus, & duplex ambiens mare ceu naturales fossæ. Intra hæc munimenta, nobilissima coercetur terra, infinitis penè irrigata amnibus. Hanc Ianus qui & Ogyges ingressus est, quando adhuc erat aurea ætas & iusti homines. Ipse uinum & far primus in Italia docuit, deorum sacrificia & moderatam comestionē. Vnde Fabius pictor: Ianus fuit pontifex religiosus, literatus, philosophus, theologus, pater omnium deorum & hominum, monarcha totius primi generis humani, penes quem unum tunc erat totius uasti orbis custodia. Ab hoc Iano Italia primum appellata fuit Ianicula, sicut & Ianua ciuitas ab ipso nomen accepit, quam hodie Genuam uocant. Hic bifrons pingitur, duas enim facies ante & retro habere dixerunt, quod duo uiderit secula, id scilicet quod præcessit & quod secutum est diluuium. Hic alio nomine Nohe uocatur, primus uini inuētor, unde & Ianus cognominatus est. Est enim יין iayin in heb. lingua uinum. Huius uxor fuit Estha, cui Romani adijcentes adhuc unam literam fecerunt Vestham, colueruntq; pro dea. Porro Græci heb. uocem mutuantes, ex Ianicula fecerunt Oenotriam, sic scilicet Italiam appellantes. Fuit & Saturnia à Saturno, & Hesperia ab Hespero appellata. Potiores Italiae partes sunt Histria, Gallia togata, Liguria, Tuscia, Umbria, Latium, Campania, Apulia, Calabria & Græcia magna. Sub quibus plurimæ sunt minores regiones, nempe Insularia, Etruria, Aemilia, Flaminia, Lucania, &c.

# ITALIA XIX. NOVA TABVLA

1 2 3 4 5 6 7 8 9 10 11 12 13 14 15 16 17 18 19 20 21 22 23 24




Hibernia nunc Hibernia et Erna  
 landi, comprehendit Partem Italiam,  
 go Frigidam, et duas civitates Aquil  
 inam atq; Terrasum Gallia toga  
 habebat olim sub se Emilian, Ha  
 mitian, insubrian et bononem par  
 tem Veneticorum. Hamina que ex  
 Rhomandula, habet Bononiam  
 atq; Ferrariam, atq; secundum aliam  
 Placentiam et Bononiam sunt in Ene  
 dia et Ravennam in Flaminia. Insa  
 brica comprehendit Mediolanensem  
 et riam, que postea Longobardis  
 et Lombardis est appellata. Ve  
 neta terra regio fuit aliquando Car  
 nia et Canonina appellata, ho  
 die vero vocatur Marca Teraqu  
 na. Liguria metropolis est Genoa  
 Tuscia habet insigniores arbes  
 Fisan, Lucet et Senar. In vmbria  
 est ducatus spoletanus, et civitas  
 tra Perusia atq; spoletium, Roma  
 sua est in Latio, Etruria vero est  
 inter Liguriam et Tiberim.

1 2 3 4 5 6 7 8 9 10 11 12 13 14 15 16 17 18 19 20 21 22 23 24

V A T A B U L A R I U M

1	2	3	4	5	6	7	8	9	10	11	12	13	14	15	16	17	18	19	20	21	22	23	24	25	26	27	28	29	30	31	32	33	34	35	36	37	38	39	40	41	42	43	44	45	46	47	48	49	50	51	52	53	54	55	56	57	58	59	60	61	62	63	64	65	66	67	68	69	70	71	72	73	74	75	76	77	78	79	80	81	82	83	84	85	86	87	88	89	90	91	92	93	94	95	96	97	98	99	100
---	---	---	---	---	---	---	---	---	----	----	----	----	----	----	----	----	----	----	----	----	----	----	----	----	----	----	----	----	----	----	----	----	----	----	----	----	----	----	----	----	----	----	----	----	----	----	----	----	----	----	----	----	----	----	----	----	----	----	----	----	----	----	----	----	----	----	----	----	----	----	----	----	----	----	----	----	----	----	----	----	----	----	----	----	----	----	----	----	----	----	----	----	----	----	----	----	----	----	-----



1	2	3	4	5	6	7	8	9	10	11	12	13	14	15	16	17	18	19	20	21	22	23	24	25	26	27	28	29	30	31	32	33	34	35	36	37	38	39	40	41	42	43	44	45	46	47	48	49	50	51	52	53	54	55	56	57	58	59	60	61	62	63	64	65	66	67	68	69	70	71	72	73	74	75	76	77	78	79	80	81	82	83	84	85	86	87	88	89	90	91	92	93	94	95	96	97	98	99	100
---	---	---	---	---	---	---	---	---	----	----	----	----	----	----	----	----	----	----	----	----	----	----	----	----	----	----	----	----	----	----	----	----	----	----	----	----	----	----	----	----	----	----	----	----	----	----	----	----	----	----	----	----	----	----	----	----	----	----	----	----	----	----	----	----	----	----	----	----	----	----	----	----	----	----	----	----	----	----	----	----	----	----	----	----	----	----	----	----	----	----	----	----	----	----	----	----	----	----	-----

1	2	3	4	5	6	7	8	9	10	11	12	13	14	15	16	17	18	19	20	21	22	23	24	25	26	27	28	29	30	31	32	33	34	35	36	37	38	39	40	41	42	43	44	45	46	47	48	49	50	51	52	53	54	55	56	57	58	59	60	61	62	63	64	65	66	67	68	69	70	71	72	73	74	75	76	77	78	79	80	81	82	83	84	85	86	87	88	89	90	91	92	93	94	95	96	97	98	99	100
---	---	---	---	---	---	---	---	---	----	----	----	----	----	----	----	----	----	----	----	----	----	----	----	----	----	----	----	----	----	----	----	----	----	----	----	----	----	----	----	----	----	----	----	----	----	----	----	----	----	----	----	----	----	----	----	----	----	----	----	----	----	----	----	----	----	----	----	----	----	----	----	----	----	----	----	----	----	----	----	----	----	----	----	----	----	----	----	----	----	----	----	----	----	----	----	----	----	----	-----



## ➤ POLONIAE


ET VNGARIAE DESCRIPTIO. Vngariz regio multo tempore peregrinarum gentium fuit sedes. Olim enim habitauerunt in ea Pannonēs & Peonēs, deinde Gothi, post Gothos Huni, post Hunos Langobardi, Langobardis rursus successerunt Huni, & tandē occupauerunt eam Vngari anno scilicet Christi 900. Et cum multa mala intulissent toti Germaniz, anno Christi 954. à Cæsare Ottone prope Augustam Vindelicorum cęsi, humiliiores effecti sunt. Postea anno Christi 1006. Sanctus Henricus imperator tradidit sororem suam Giselam duci Vngarorum in matrimonium, ut infidelis uir per mulierem sanctam Christo acquireretur, id quod & breui factū est, appellatusq; fuit in baptismo dux ille Stephanus, primus Vngariz Christianus rex, cui successerunt 28. reges usq; ad Ferdinandū, qui hoc tempore regnū illud possidet, & est in ordine uicesimus nonus rex. Fuit Vngaria ante paucos annos latissimum regnum, sed per Turcas magna pars est illi adempta. Anno enim Christi 1396. ablata est Bulgaria. Deinde anno 1521. expugnatum fuit Belgradum, uulgo Kritechesuysenburg, unicum Vngariz contra Turcas præsidium. Poloniz ducatus ab imperatore Ottone secundo erectus est in regnum, sed paulo post cum rex cristas erigeret contra Imperatorē, rursus fuit regnum in ducatum redactū, mansitq; ducatus tributarius Romano imperio usque ad annum Christi 1077. Tunc cum Germaniz principes sediciosi essent contra imperatorem Henricum quartum, dux Poloniz propria auctoritate sibi imposuit regium diadema, unctus ab episcopis quos in ducatu suo habuit. Metropolis totius regni est Cracouia sita ad fluuium Vistulam quā aiunt denominatam & constructam anno 50. post Christum natum à Craco primo regionis duce. Est terra ipsa plurimum nemorosa, habens multa pecora & feras, præsertim equos syluestres, uros, ceruos &c. Foditur in regno sal plurimum, unde incolæ maximum faciunt emolumentum, deinde nemora abundant apibus & melle, quæ ferè Polonorum sunt diuitiæ.



# POLONIA ET VNGARIA XX. NOVA TABVLA.



XXX. NOVA TABULA





## TRANSSEYL

VANIA QVAE ET SEPTEM CASTRA  
uulgo appellatur, pars est Vngarici regni,  
altissimis omni feie ex parte cincta monti-  
bus. Loquunt incola pro maiori parte ger-  
manice, olim sub Carolo Magno, ut puta-  
tur, ex Saxonia illuc translati. Habuerunt  
olim proprium ducem, sed postquā regio  
ipsa Christo nomen dedit, subacta; est re-  
gno Vngariae, designatus est a rege Vnga-  
riae, Praefectus & gubernator, quem sua lin-  
gua uocarunt Vueiuoden. Metropolis re-  
gionis uocatur Cibinium, à præterfluente  
amne sic appellata, uulgo Hermestat. Post  
illam secundum tenet locum Pressouia, uul-  
go Cronenstat, ad quā merces ex Græcia,  
& hinc rursus ad Budam Vngariae trāspor-  
tantur. Habet regio solum satis foecundū,  
Iuxta oppidum Meduuisch crescit uinum  
in magna copia, unde & ager ille uocatur  
Weinland, id est, uinifera regio. Iuxta op-  
pida Clausenburg & Saltzburg, atq; in Ce-  
culia foditur sal. Haud procul ab oppidis  
Schlotten & Altenburg effoditur aurum,  
sicut prope oppidum Ysenberg ferrum. Al-  
luunt regionem multi amnes, sed præcipui  
sunt Moroffus & Altus, quem Ptolemæus  
appellat Allutum, uterq; nauigabilis.




# TRANSYLVANIA XXI. NOVA TABVLA.



NOVA TABULA

1 2 3 4 5 6 7 8 9 10 11 12



1 2 3 4 5 6 7 8 9 10 11 12

# GRAECIAE MO-


DERNAE FACIES CVM SVCCINCTO IN-  
dice nominum, quæ mutationem temporis  
successu acceperunt.

<b>Adrianopolis</b>	<i>Eddrenede</i>	<b>Methone</b>	<i>Modon</i>
<b>Aegæum mare</b>	<i>Arcipelago</i>	<b>Naupactus</b>	<i>Lepanto</i>
<b>Alicarnassus</b>	<i>Mesi</i>	<b>Naxos</b>	<i>Nisia</i>
<b>Amphipolis</b>	<i>Chrysopoli</i>	<b>Nicopolis</b>	<i>preueza</i>
<b>Apollonia</b>	<i>Apolline</i>	<b>Nicæa</b>	<i>Nichea</i>
<b>Athenæ</b>	<i>Satines</i>	<b>Nicomedia</b>	<i>Nicomidia</i>
<b>Byzantium</b>	<i>Constantinopel, Stampoli</i>	<b>Patmos</b>	<i>Palmosa</i>
<b>Carpathus</b>	<i>Scarpanto</i>	<b>Peloponnesus</b>	<i>Morca</i>
<b>Corinthus</b>	<i>Corintho</i>	<b>Perinthus</b>	<i>Heraclia</i>
<b>Corcyra</b>	<i>Corfu</i>	<b>Proconesus</b>	<i>Marmora</i>
<b>Chios</b>	<i>Scio</i>	<b>Phocæa</b>	<i>Foliauechia</i>
<b>Creta</b>	<i>Candia</i>	<b>Rhodus</b>	<i>Rodo</i>
<b>Dardania</b>	<i>Seruiæ, Raschia</i>	<b>Salamis</b>	<i>Coluri</i>
<b>Dacia</b>	<i>Valachia</i>	<b>Samos</b>	<i>Samo</i>
<b>Delos</b>	<i>Sdiles</i>	<b>Sardica</b>	<i>Triadizza</i>
<b>Drepanum</b>	<i>Melecha</i>	<b>Scodra</b>	<i>Scutari</i>
<b>Ephesus</b>	<i>Epheso</i>	<b>Scopelos</b>	<i>Scopulo</i>
<b>Epidamnus</b>	<i>Durazo</i>	<b>Sicyon</b>	<i>Basilica</i>
<b>Epidaurus</b>	<i>Ragusia, Dubronic</i>	<b>Sigeum</b>	<i>Ianizzari</i>
<b>Euboea</b>	<i>Nigropont</i>	<b>Smyrna</b>	<i>Lesmyrne</i>
<b>Hellespontus</b>	<i>Stretto de Gallipoli</i>	<b>Strophades</b>	<i>Striuali</i>
<b>Icaria</b>	<i>Nicaria</i>	<b>Tiberiopolis</b>	<i>Strommizza</i>
<b>Ilium</b>	<i>Troia</i>	<b>Torone</b>	<i>Agiomamma</i>
<b>Lacedæmon</b>	<i>Mizithra</i>	<b>Tragurium</b>	<i>Brazza</i>
<b>Lemnos</b>	<i>Stalimene</i>	<b>Thebæ</b>	<i>Thiua</i>
<b>Lesbus</b>	<i>Metelin</i>	<b>Therasia</b>	<i>Santorini</i>
<b>Melita</b>	<i>Meilda</i>	<b>Theffalonica</b>	<i>Salonich, Selenic</i>
<b>Melos</b>	<i>Milo</i>	<b>Zacinthus</b>	<i>Zante.</i>
<b>Mesembria</b>	<i>Meximbria</i>		

# NOVA GRAECIA XXII. NOVA TABVLA.



II. NOVA TABULA



# TERRA SANCTA

**H**æc particularis Syriæ prouincia primum Terra Chnaan, dein de terra Israël & Iudæa dicta fuit, ac propter Philistinum seu Palestinorum cohabitationem, Palestina. Clauditur mari mediterraneo, Iordane fluuio, monte Libano & termino Aegypti. Metropolis eius est urbs illa toto orbe memorabilis IERUSALEM, princeps prouinciarum, possessio patriarcharum, prophetarum & apostolorum mater, iniciatrix fidei & gloria populi Christiani, sita in terra optima, quæ olim habitatoribus suis lac & mel fluens, nunc uero uniuerso orbi remedia salutis & uitæ porrigit alimenta. De Zion enim egressa est lex, & uerbum domini de Ierusalē. Hanc dominus ab initio singulari supra alias terras fauore prosequi dignatus fuit. Cum habitatores eius essent recti & optimi, terra quoque ipsa uariarum opum fuit diues, frugibus fertilis, aquis illustris, opima balsamo & omni rerum genere abundans. Quando uero dei obliti in uitia prostruebant colebantque idola, nulli non fuit pesti obnoxia. Bestijs malis patebat introitus, lepra passim omnia corripiebat, nedum corpora hominum, uerum & habitacula atque uestes eorum, hostilis gladius undique habitatoribus imminabat, fames, sitis, clausura cæli, multiplexque illa maledictio, quæ Deut. 27. describitur, fines eius peruagabatur, ut iam non terra optima sed infelicissima, inculta, sterilis, omni dulcedine carens, suos habitatores deuorans, ænea, dura & tota horrida esse diceretur, qualis & in hunc usque diem esse deprehenditur ab ijs qui eam peregre accedunt. Cæterum Iordanis efficit nonnullos lacus in terra, præsertim eum quem uocant mare Galilee: Lacum Samachonitem, qui æstate siccatur in paludes, & sylua qua obducitur, infesta est leonibus. Porro lacus Asphaltis, quinque urbium subuersione memorabilis, fumosus est, & nullum corpus animantis recipit, sed tauri & cameli in eo fluitant, etiam homines nandi imperiti, ubi ad illa usque in eum processerint, attolluntur. Vallis syluestris est & plena salinis, quæ asphaltis lacus inundauit: antiquitus uero cultissima erat, adeo ut ob felicitatem paradiso dei conferretur. Mansit eius species apud Iericho & Engedi: ubi adhuc palmeta sunt & horti balsami.

# TERRA SANCTA XXIII. NOVA TABVLA.





1	2	3	4	5	6	7	8	9	10	11	12
---	---	---	---	---	---	---	---	---	----	----	----

1	2	3	4	5	6	7	8	9	10	11	12
13	14	15	16	17	18	19	20	21	22	23	24
25	26	27	28	29	30	31	32	33	34	35	36
37	38	39	40	41	42	43	44	45	46	47	48
49	50	51	52	53	54	55	56	57	58	59	60
61	62	63	64	65	66	67	68	69	70	71	72
73	74	75	76	77	78	79	80	81	82	83	84
85	86	87	88	89	90	91	92	93	94	95	96
97	98	99	100	101	102	103	104	105	106	107	108
109	110	111	112	113	114	115	116	117	118	119	120
121	122	123	124	125	126	127	128	129	130	131	132
133	134	135	136	137	138	139	140	141	142	143	144
145	146	147	148	149	150	151	152	153	154	155	156
157	158	159	160	161	162	163	164	165	166	167	168
169	170	171	172	173	174	175	176	177	178	179	180
181	182	183	184	185	186	187	188	189	190	191	192
193	194	195	196	197	198	199	200	201	202	203	204
205	206	207	208	209	210	211	212	213	214	215	216
217	218	219	220	221	222	223	224	225	226	227	228
229	230	231	232	233	234	235	236	237	238	239	240
241	242	243	244	245	246	247	248	249	250	251	252
253	254	255	256	257	258	259	260	261	262	263	264
265	266	267	268	269	270	271	272	273	274	275	276
277	278	279	280	281	282	283	284	285	286	287	288
289	290	291	292	293	294	295	296	297	298	299	300
301	302	303	304	305	306	307	308	309	310	311	312
313	314	315	316	317	318	319	320	321	322	323	324
325	326	327	328	329	330	331	332	333	334	335	336
337	338	339	340	341	342	343	344	345	346	347	348
349	350	351	352	353	354	355	356	357	358	359	360
361	362	363	364	365	366	367	368	369	370	371	372
373	374	375	376	377	378	379	380	381	382	383	384
385	386	387	388	389	390	391	392	393	394	395	396
397	398	399	400	401	402	403	404	405	406	407	408
409	410	411	412	413	414	415	416	417	418	419	420
421	422	423	424	425	426	427	428	429	430	431	432
433	434	435	436	437	438	439	440	441	442	443	444
445	446	447	448	449	450	451	452	453	454	455	456
457	458	459	460	461	462	463	464	465	466	467	468
469	470	471	472	473	474	475	476	477	478	479	480
481	482	483	484	485	486	487	488	489	490	491	492
493	494	495	496	497	498	499	500	501	502	503	504
505	506	507	508	509	510	511	512	513	514	515	516
517	518	519	520	521	522	523	524	525	526	527	528
529	530	531	532	533	534	535	536	537	538	539	540
541	542	543	544	545	546	547	548	549	550	551	552
553	554	555	556	557	558	559	560	561	562	563	564
565	566	567	568	569	570	571	572	573	574	575	576
577	578	579	580	581	582	583	584	585	586	587	588
589	590	591	592	593	594	595	596	597	598	599	600
601	602	603	604	605	606	607	608	609	610	611	612
613	614	615	616	617	618	619	620	621	622	623	624
625	626	627	628	629	630	631	632	633	634	635	636
637	638	639	640	641	642	643	644	645	646	647	648
649	650	651	652	653	654	655	656	657	658	659	660
661	662	663	664	665	666	667	668	669	670	671	672
673	674	675	676	677	678	679	680	681	682	683	684
685	686	687	688	689	690	691	692	693	694	695	696
697	698	699	700	701	702	703	704	705	706	707	708
709	710	711	712	713	714	715	716	717	718	719	720
721	722	723	724	725	726	727	728	729	730	731	732
733	734	735	736	737	738	739	740	741	742	743	744
745	746	747	748	749	750	751	752	753	754	755	756
757	758	759	760	761	762	763	764	765	766	767	768
769	770	771	772	773	774	775	776	777	778	779	780
781	782	783	784	785	786	787	788	789	790	791	792
793	794	795	796	797	798	799	800	801	802	803	804
805	806	807	808	809	810	811	812	813	814	815	816
817	818	819	820	821	822	823	824	825	826	827	828
829	830	831	832	833	834	835	836	837	838	839	840
841	842	843	844	845	846	847	848	849	850	851	852
853	854	855	856	857	858	859	860	861	862	863	864
865	866	867	868	869	870	871	872	873	874	875	876
877	878	879	880	881	882	883	884	885	886	887	888
889	890	891	892	893	894	895	896	897	898	899	900
901	902	903	904	905	906	907	908	909	910	911	912
913	914	915	916	917	918	919	920	921	922	923	924
925	926	927	928	929	930	931	932	933	934	935	936
937	938	939	940	941	942	943	944	945	946	947	948
949	950	951	952	953	954	955	956	957	958	959	960
961	962	963	964	965	966	967	968	969	970	971	972
973	974	975	976	977	978	979	980	981	982	983	984
985	986	987	988	989	990	991	992	993	994	995	996
997	998	999	1000	1001	1002	1003	1004	1005	1006	1007	1008
1009	1010	1011	1012	1013	1014	1015	1016	1017	1018	1019	1020
1021	1022	1023	1024	1025	1026	1027	1028	1029	1030	1031	1032
1033	1034	1035	1036	1037	1038	1039	1040	1041	1042	1043	1044
1045	1046	1047	1048	1049	1050	1051	1052	1053	1054	1055	1056
1057	1058	1059	1060	1061	1062	1063	1064	1065	1066	1067	1068
1069	1070	1071	1072	1073	1074	1075	1076	1077	1078	1079	1080
1081	1082	1083	1084	1085	1086	1087	1088	1089	1090	1091	1092
1093	1094	1095	1096	1097	1098	1099	1100	1101	1102	1103	1104
1105	1106	1107	1108	1109	1110	1111	1112	1113	1114	1115	1116
1117	1118	1119	1120	1121	1122	1123	1124	1125	1126	1127	1128
1129	1130	1131	1132	1133	1134	1135	1136	1137	1138	1139	1140
1141	1142	1143	1144	1145	1146	1147	1148	1149	1150	1151	1152
1153	1154	1155	1156	1157	1158	1159	1160	1161	1162	1163	1164
1165	1166	1167	1168	1169	1170	1171	1172	1173	1174	1175	1176
1177	1178	1179	1180	1181	1182	1183	1184	1185	1186	1187	1188
1189	1190	1191	1192	1193	1194	1195	1196	1197	1198	1199	1200

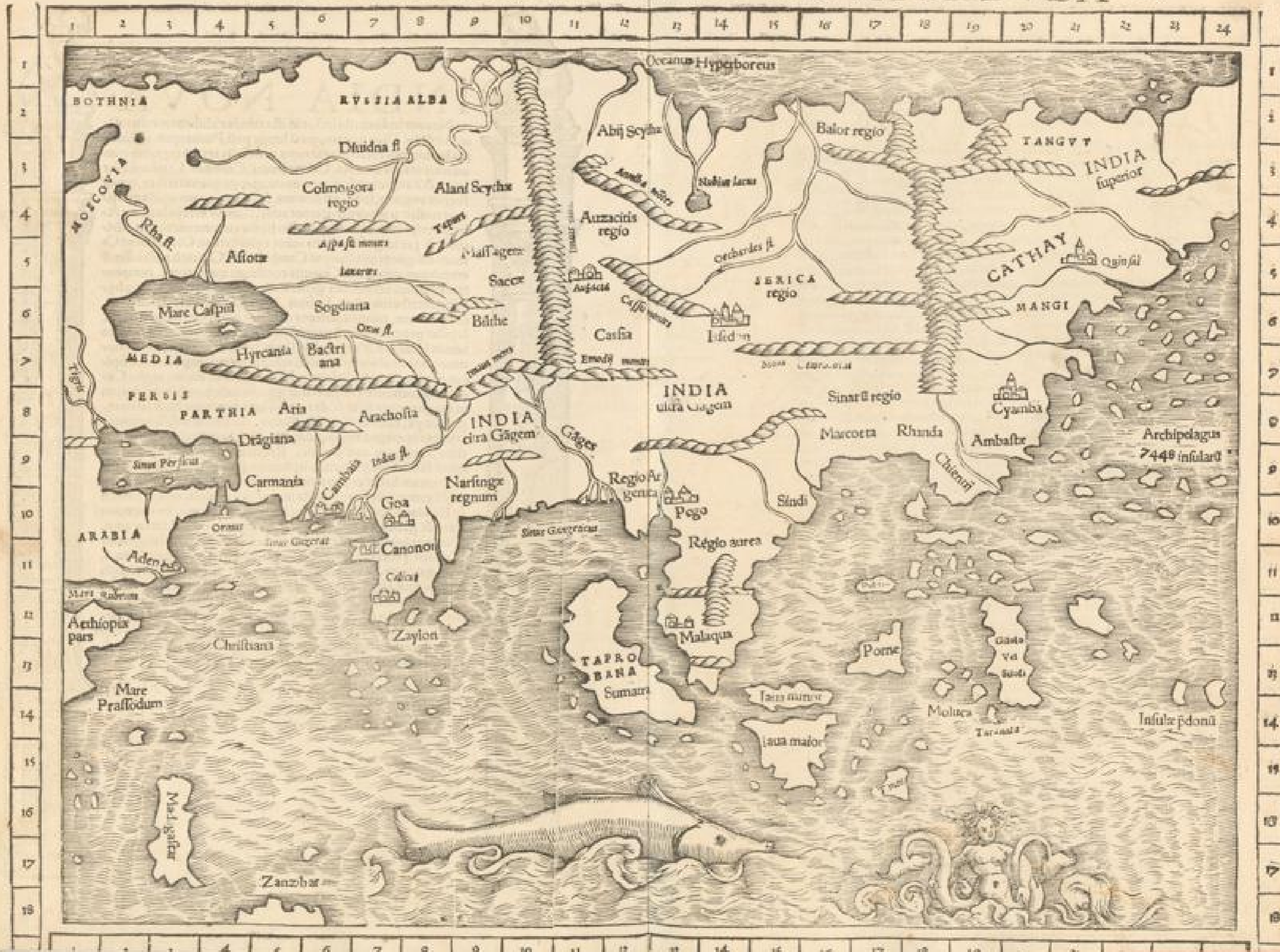
1  
2  
3  
4  
5  
6  
7  
8  
9  
10  
11  
12  
13  
14  
15  
16  
17  
18  
19  
20  
21  
22  
23  
24  
25  
26  
27  
28  
29  
30  
31  
32  
33  
34  
35  
36  
37  
38  
39  
40  
41  
42  
43  
44  
45  
46  
47  
48  
49  
50  
51  
52  
53  
54  
55  
56  
57  
58  
59  
60  
61  
62  
63  
64  
65  
66  
67  
68  
69  
70  
71  
72  
73  
74  
75  
76  
77  
78  
79  
80  
81  
82  
83  
84  
85  
86  
87  
88  
89  
90  
91  
92  
93  
94  
95  
96  
97  
98  
99  
100  
101  
102  
103  
104  
105  
106  
107  
108  
109  
110  
111  
112  
113  
114  
115  
116  
117  
118  
119  
120  
121  
122  
123  
124  
125  
126  
127  
128  
129  
130  
131  
132  
133  
134  
135  
136  
137  
138  
139  
140  
141  
142  
143  
144  
145  
146  
147  
148  
149  
150  
151  
152  
153  
154  
155  
156  
157  
158  
159  
160  
161  
162  
163  
164  
165  
166  
167  
168  
169  
170  
171  
172  
173  
174  
175  
176  
177  
178  
179  
180  
181  
182  
183  
184  
185  
186  
187  
188  
189  
190  
191  
192  
193  
194  
195  
196  
197  
198  
199  
200  
201  
202  
203  
204  
205  
206  
207  
208  
209  
210  
211  
212  
213  
214  
215  
216  
217  
218  
219  
220  
221  
222  
223  
224  
225  
226  
227  
228  
229  
230  
231  
232  
233  
234  
235  
236  
237  
238  
239  
240  
241  
242  
243  
244  
245  
246  
247  
248  
249  
250  
251  
252  
253  
254  
255  
256  
257  
258  
259  
260  
261  
262  
263  
264  
265  
266  
267  
268  
269  
270  
271  
272  
273  
274  
275  
276  
277  
278  
279  
280  
281  
282  
283  
284  
285  
286  
287  
288  
289  
290  
291  
292  
293  
294  
295  
296  
297  
298  
299  
300  
301  
302  
303  
304  
305  
306  
307  
308  
309  
310  
311  
312  
313  
314  
315  
316  
317  
318  
319  
320  
321  
322  
323  
324  
325  
326  
327  
328  
329  
330  
331  
332  
333  
334  
335  
336  
337  
338  
339  
340  
341  
342  
343  
344  
345  
346  
347  
348  
349  
350  
351  
35

# INDIA NOVA


Nouam Indiam tibi lector in ista tabula exhibemus cum infinitis insulis. Dico nouam, quod longe post Ptolemæum a Europæis hominibus fuerit illa extrama orientalis regionis portio cum annexis insulis inuenta. Calicut uero, Canonor, Cambaia, Narsinga, &c. regiones sunt non nouæ, quippe quæ ueteribus, quoque fuerint cognitæ, sed noua nomina, & quæ nouo navigationis itinere nostro tempore cœperunt adiri. Nam ut in tabula nouæ Africæ scripsimus, Portugallenses hodie circumeunt totam Africam, & per angustias maris rubri uelificant in Orientem ad Ormum insignem insulam, ad Cambaiam & Calicut nobilissimū emporium, ubi totius Orientis confluunt mercatores, comportantes omnia aromatum genera, cinamomum, piper, gariophyllum, zinziberim, thus, lacham, ligna sandalij, nuces muscatas, camphoram, pannos sericeos omnium generum, margaritas & lapides præciosos uarij generis, muscum, aloën, &c. Nascitur autem in Calicut & regno Narsingæ piper, zinziber, cardamomum, myrobalanum & casia: reliqua aliunde importantur. Spicus nardus & myrobalanum ex Cambaia & uicino regno Cutchino aduehuntur. Asportatur quoque inde bombix & sericum in magna copia, sicut & de regno Pego. Inuenitur etiam in eo regno onyx, calcedonius & adamas. In Ormo insula leguntur uniones in magna copia. Zaylon insula mittit rubinos, hyacinthos, saphyros ac topazios. Regnum Malaqua seu Malacha, mittit sandalium, psitacos, elephantes, pardos, &c. Sumatra insula miram habet copiam piperis & serici. Camphora arboris cuiusdã gummi, in Porne insula inuenitur. In insulis uero Monoch & Bandan haud multum à Porne distantibus, crescunt nuces muscatæ & gariophyllum. Insula Zipangri plurimo abundat auro, & ingentibus pollet diuitijs. Insulæ Petan & utraq; laua, maior & minor, proferunt magnam copiam piperis, nucum muscatarū, spici, galangæ, & cæterorum aromatum. In Madagascari insula plurimi sunt elephantes, & id circo magna est in ea præciosi eboris nundinatio. Sūt etiam in ea multa nemora sandalorum. Huic haud dissimilis est Zanzibar insula, abundans leonibus, leopardis, & alijs uarijs bestijs syluestribus. De maximo imperio Cathay, de prouincia Mangi, de urbibus Quinsai & Cyamba, multa habes in secundo & tertio libro Pauli Veneti.



# INDIA EXTREMA XXIII. NOVA TABVLA.



III. NOVA TABULA



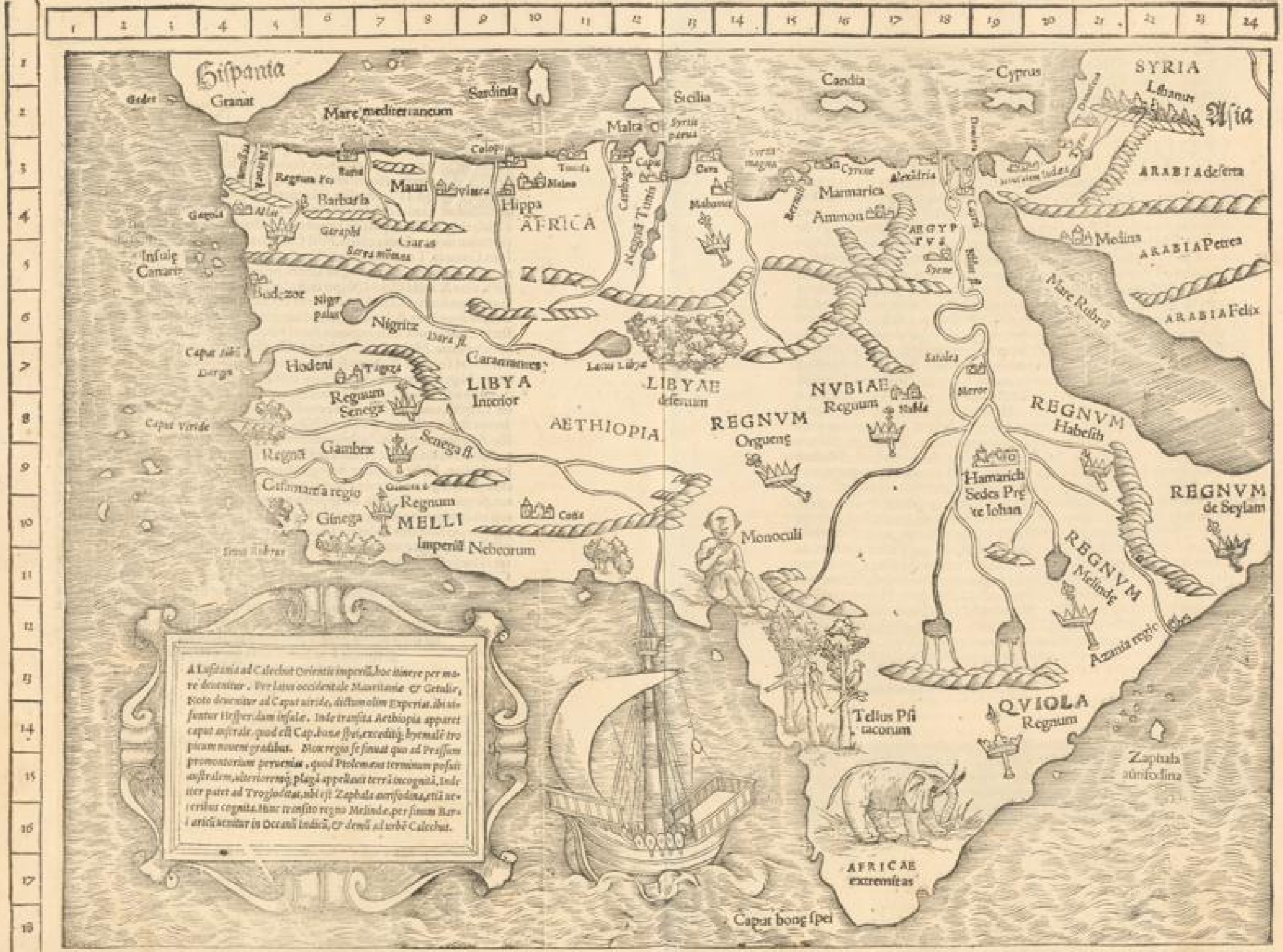
## AFRICA NOVA



Frica una ex tribus orbis partibus, latissima est regio multorum regnorum, populorum, animalium, fluuiorum, montium & desertorum refertissima, hodieque à Portugallensibus circumnauigatur, qui à Portugallia soluentes recta in austrum tendentes, primum Gades insulam prætereunt, deinde Mederam insulam, quæ hodie à Lusitanis incolitur, patetque circuitu 40. miliarium. Ferax est saccari & uini, Cretico uino nequaquam cedentis. Post Canarias adeunt insulas, quarum nomina sunt, Canaria, Teneriffa, Palma, Fractalanea, Magnasors, Grancamaria, Gienera, Ferrum. His relictis Caput album petunt, ubi tellus tota est arenosa & deserta, alba & arida usque ad Nigritas. Succedit Capiti albo Sinus Dargin & insula eiusdem nominis. Est & post Caput album in mediterraneis locus quem Hodenum appellant, & hic nullo clauditur muro, sed diuersorium est Arabum & statio camelorum. Eius regionis incolæ uiuunt ordeo & cariotis, quibus ubertim abundant. Mahumetum colunt & Christianos oderunt. Senega fluuius qui has terras sequitur & totam ferè Aethiopiã interiorem irrigat, Azanegos à regno Nigritarum determinat. Sunt autem Azanegi homines pauperes & mendaces, proditores & prauos seruantes mores. In regno Senegæ est locus nomine Tagaza, unde ingens copia petrei salis aueritur camelis Arabum. Ceterum ferunt flumen Senegæ deriuari à Nilo, eademque uices cum eo habere. Nam ut ille Aegyptum, ita hic Aethiopiã reddit irriguam. Rex Senegæ pauper est & nullas habet urbes, nec annuos redditus, & præterea regnum eius angustos habet limites. Habet regnum Senegæ ab oriente regionem Tuchmoram, à meridie uero regnum Gambre, uersus autem septentrionem Nigro fluuio clauditur. Sequitur caput uiride, sic appellatum quod consitum sit arboribus densissimis eisdemque uidentibus continuo ferè anno. Huic finitimum est regnum Gambre, in quo homines habitant feroces & saui, subditi cum rege suo magno regi Mellis, qui magnus imperator Nebeorum dicitur. Habet regio illa elephantes syluestres, qui non cicurantur. Huic regno succedit uersus austrum regio Casamanse à fluuio Casamansa sic dicta. Hinc à sinu Rubro reflectitur Continens in orientem, & antequam peruenitur ad Caput bonæ spei, extremam Africane terræ aciem, occurrunt uariæ gentes, inter quas quædam nudæ incedunt ut ex matris utero exierunt, carentes omni uerecundia. Inueniuntur

ibi uaria auium genera, præsertim psittacorum multijugis coloris à quibus & terra illa Terra psittacorum denominatur. Reliqua patent ex tabula.

# AFRICA XXV. NOVA TABVLA.



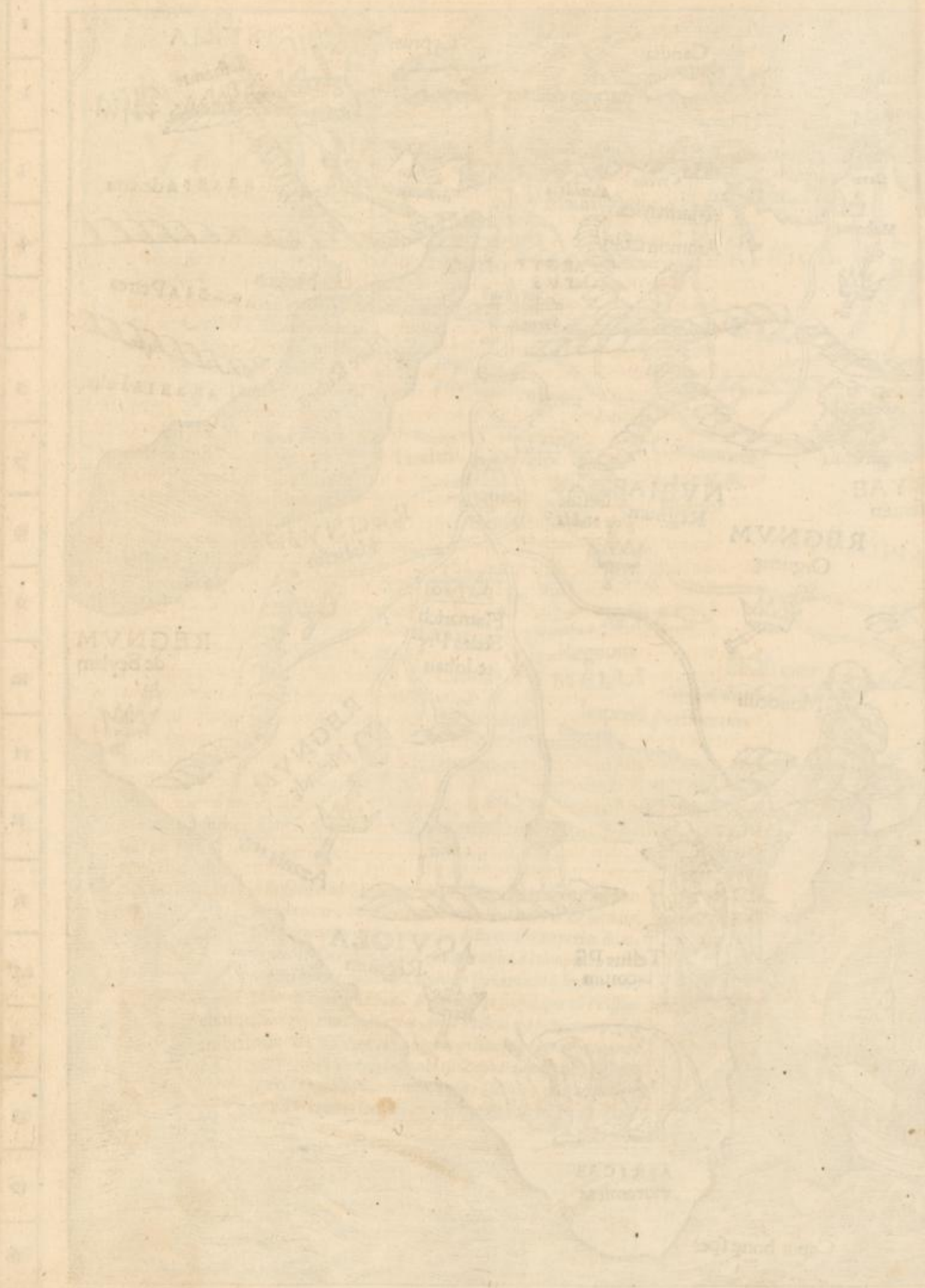
A Lusitania ad Calicut Orientis imperii hoc itinere per mare ducuntur. Per latus occidentale Mauritaniae et Gethulie, noto itinere ad Caput verde, dictum olim Esperia, ibi sunt Insulae Hierosolimitanae. Inde transit Aethiopia apparet caput australe, quod est Cap. bone spei, exceditque borealem tropicum novem gradibus. Hinc regio se finit quo ad Praxum promontorium pervenit, quod Ptolemaeus terminum posuit australem, ultra borealem plagam appellatam terram incognitam, inde iter patet ad Troglodytas, ubi est Zaphala norfoliana, etiam accersitur cognita, hinc transit regio Melinde, per sinum Barbaricum scilicet in Oceanum Indicum, et deinde ad urbem Calicut.



AFRICAЕ extremitas  
Caput bonae spei

NOVATAVIA

1	2	3	4	5	6	7	8	9	10	11	12
---	---	---	---	---	---	---	---	---	----	----	----



1	2	3	4	5	6	7	8	9	10	11	12
---	---	---	---	---	---	---	---	---	----	----	----



## NOVARVM INSV-

**LARVM DESCRIPTIO.** Infinitus ferè est numerus nouarū insularum, quæ post annum Christi 1490. usq; in hunc diem ab Hispanis sunt inuentæ. Insigniores sunt, America, Cuba, Hispaniola, Francisca, Terra florida &c. America ab Americo inuatore nomen est sortita, qui anno Christi 1497. ex mandato regis Castiliæ illam intrauit, appellaturq; propter magnitudinē suam Nouus mundus. Et habet plures adiacentes insulas, nempe Parianam, Hispanā, quæ & Offira, Iamicam, quæ & Iamaica & Lamia, Cubam quæ & Fernandina, Lucatanam, quam incolæ Eccampi uocant, Cozumellam, quæ & Sanctæ crucis, Sabellam, Spagnollā, in qua lignum Guaiacum inuenitur, cuius usus est contra morbum gallicū. Incolæ Americæ mares & fœminæ omnes nudi incedūt, uiuuntq; in summa libertate, nullum habentes regem aut dominum. Nulla iura aut iustitiam seruant, nec parentes filios docent aut corripunt. Arcu & sagittis pugnant contra confines suos alienæ linguæ. Inueniuntur enim in istis insulis multæ & uarię linguę. Domus eorum sunt constructę instar campanarum, firmiter ex magnis arboribus solidatę, palmarum folijs desuper cõtectę, aduersus uentos & tempestates tutissimę. Diuitię eorum sunt uariorum colorum auium plumę & calculi quos ex piscium ossibus lapillisq; uiridibus aut candidis faciunt, & ornatus gratia ad genas uel aures suspendunt. Viuunt ex radicibus, fructibus, herbis & uarijs piscibus. Carent farre & omni grano. Cõmunis pastus est, arborea quedam radix, quam cõminuunt in farinam satis bonam. Carnibus non utuntur præterquam hominum. **PARIAS** sub tropico Cancris sita est. Et est prouincia illa multum amœna fructiferaq; maximis syluis plena, quę omni tempore florent. Est & populosa & densa uarijs animalibus syluestribus, præsertim auibus diuersorum colorum. In insula Ity nuncupata, homines nudi quoq; incedunt, & corpus uarijs coloribus pingunt, uarijsq; uolucrum pennis adornant. **CANIBALI** seu Canibales ultra equatorem habitantes, crudelissimi sunt homines, quippe qui uicinos homines captos abducunt, mactant & comedunt. Notandum hic, Americam ab alijs uocari Hispanam, quam Christophorus Columbus anno Christi 1492. primus inuenit, & postea Americus quoq; inuentam inuisit. Dominica insula, Dominica die reperta, & hinc sic denominata, inculta est, densis arboribus obducta. Insulā Canibalorum Hispani Guadalipeam, incolę uero Grachanam uocant. Insulam Sanctę crucis incolæ uocant Ayay. In Hispaniola 29. torcularia referuntur erecta, quibus magna sacchari copia extorquetur.



NOVAE INSVLAE XXVI. NOVA TABVLA.





BASILEAE EX OFFI  
CINA HENRICHI PETRI,  
MENSE MARTIO, ANNO  
M. D. LII.